






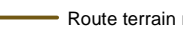



Légende

- | | | |
|--------------------------------------------------------------------------------------------------------------------|-----------------------------------------------------------------------------------------------------------|---------------------------------------------------------------------------------------------------------------------|
|  Parcellaire forestier |  Route revêtue |  Divers accueil du public |
|  Périmètre du lot |  Route empierrée |  Baraque de chasse/ MF/ Bâtiment |
|  Périmètre des forêts domaniales |  Route terrain naturel |  Barrière |

Surface domaniale de l'unité de gestion plan de chasse : 1245,13 ha
 Surface du lot : 372,99 ha
 Surface des enclaves : 3,01 ha