Exemplaire destiné à la disposition du public, limité à la partie technique de l'aménagement conformément aux dispositions de l'article D.212-6 du code forestier.

Aménagement forestier

Forêt domaniale de COMPIEGNE

Département : Oise

2012 - 2031

Document ONF

Surface cadastrale : 14 357,33 41 ha

Surface retenue pour la gestion : 14 357,33 ha

Altitudes extrêmes : 32 m – 148 m

Révision d'aménagement

DRA : Picardie 2006

Identifiant Aménagement : A020162L

Office National des Forêts

PEFC

RÉPUBLIQUE FRANÇAISE

MINISTÈRE DE L'AGRICULTURE, DE L'AGROALIMENTAIRE ET DE LA FORÊT

Direction Générale des Politiques Agricole, Agroalimentaire et des Territoires

Département : OISE (60)

Forêt Domaniale de COMPIÈGNE

Contenance cadastrale : 14 357,3341 ha
Surface de gestion : 14 357,33 ha

Révision d'aménagement forestier
2012 – 2031

ARRÊTÉ D'AMÉNAGEMENT

portant approbation du document d'aménagement de la forêt domaniale de COMPIÈGNE pour la période 2012 - 2031 avec application du 2° de l'article L122-7 du code forestier

LE MINISTRE DE L'AGRICULTURE, DE L'AGROALIMENTAIRE ET DE LA FORÊT

Document ONF

VU les articles L124-1,1°, L212-1,1°, L212-2, L212-3, D212-1, D212-2, R212-3, D212-5,1°, R213-19, et R213-20 du code forestier ;

VU les articles L122-7, L122-8, R122-23 et R122-24 du code forestier ;

VU les articles L341-1 et R341-9 du code de l'environnement ;

VU les articles L414-4, et R414-19 du code de l'environnement ;

VU les articles L621-32 et R621-96 du code du patrimoine ;

VU la directive régionale d'aménagement de la région Picardie, arrêtée en date du 7 juin 2006 ;

VU l'arrêté ministériel en date du 15 avril 1995 réglant l'aménagement de la forêt domaniale de COMPIÈGNE (60) pour la période 1996 - 2010 ;

VU l'autorisation du ministre de l'écologie, du développement durable et de l'énergie, en date du 5 novembre 2012 ;

VU l'avis de l'architecte des bâtiments de France, en date du 8 juin 2012 ;

SUR la proposition du Directeur général de l'Office national des forêts ;

- A R R Ê T E -

Article 1er : La forêt domaniale de COMPIÈGNE (OISE), d'une contenance de 14 357,33 ha, est affectée prioritairement à la fonction de production ligneuse et à la fonction écologique tout en assurant sa fonction sociale, dans le cadre d'une gestion durable multifonctionnelle.

Article 2 : Cette forêt comprend une partie boisée de 14 190,07 ha, actuellement composée de hêtre (41 %), chêne pédonculé (20 %), chêne sessile (7 %), charme (9 %), pin sylvestre (7 %), autres feuillus (14 %) et autres résineux (2 %). Le reste, soit 167,26 ha, est constitué de 133,67 ha de vides non boisables (dont les étangs) et de 33,59 ha de vides boisables.

Les peuplements susceptibles de production ligneuse, soit 13 917,77 ha, seront traités en futaie régulière sur 13 167,33 ha, en futaie irrégulière sur 365,99 ha et en futaie par parquets sur 38,18 ha.

Les essences principales objectif qui déterminent sur le long terme les grands choix de gestion de ces peuplements seront le chêne sessile (8 759,00ha), le hêtre (2 829,00 ha), les pins sylvestre et Laricio (1 138,77 ha), le chêne pédonculé (606,00 ha), les aulnes (171,00 ha) et les autres feuillus (414,00 ha). Les autres essences seront maintenues comme essences objectif associées ou comme essences d'accompagnement.

Article 3 : Pendant une durée de 20 ans (2012 – 2031) :

- La forêt sera divisée en 11 groupes de gestion :
  - Un groupe de régénération, d'une contenance de 2 831,93 ha, au sein duquel 2 267,77 ha seront nouvellement ouverts en régénération et 2 167,77 ha feront l'objet d'une coupe définitive au cours de la période ;
  - Un groupe d'amélioration, d'une contenance totale de 10 148,18 ha, dont 9 582,43 ha seront parcourus par des coupes selon une rotation variant de 5 à 12 ans en fonction de la croissance des peuplements, tandis que 548,46 ha feront l'objet des travaux sylvicoles nécessaires à l'éducation des jeunes peuplements et que 17,29 ha seront laissés en croissance libre pendant la période ;
  - Un groupe de futaie par parquets, d'une contenance de 38,18 ha, au sein duquel 16,47 ha feront l'objet d'une coupe définitive au cours de la période et qui sera parcouru par des coupes selon une rotation variable en fonction du stade de croissance des parquets ;
  - Un groupe de futaie irrégulière, d'une contenance de 365,99 ha, qui sera parcouru par des coupes visant à maintenir une structure équilibrée ou à favoriser l'accueil du public et la protection écologique, selon une rotation variant de 6 à 15 ans en fonction de l'objectif poursuivi et de la croissance des peuplements;
  - Un groupe d'îlots de vieillissement, d'une contenance de 187,22 ha, qui fera l'objet d'une gestion spécifique au profit de la biodiversité ;
  - Un groupe d'attente constitué d'habitats d'intérêt écologique (Mont du Tremble), d'une contenance de 217,43 ha, qui sera laissé en croissance libre pendant la période ;
  - Un groupe d'îlots de sénescence, d'une contenance de 129,19 ha dont 127,53 ha boisés, qui sera laissé à son évolution naturelle au profit de la biodiversité;
  - Un groupe de zones non boisées d'intérêt écologique général, d'une contenance de 114,14 ha, qui fera l'objet de travaux de génie écologique au profit de la biodiversité ;
  - Un groupe correspondant au projet de réserve biologique intégrale des Grands Monts, d'une contenance de 130,34 ha, qui sera laissé à son évolution naturelle et fera l'objet d'un suivi scientifique ;
  - Un groupe correspondant au projet de réserve biologique dirigée des Beaux Monts, d'une contenance de 128,84 ha, qui fera l'objet d'un plan de gestion spécifique arrêté par ailleurs ;

Document ONF

- Un groupe constitué des autres terrains correspondant à l'emprise de concessions, d'une contenance de 65,89 ha, qui sera laissé en l'état ;

- Les unités de gestion concernées par le projet de réserve biologique intégrale seront regroupées au sein d'une division « Réserve biologique intégrale » afin de faire l'objet d'un suivi spécifique conformément au plan de gestion arrêté par ailleurs ;
- Les unités de gestion concernées par le projet de réserve biologique dirigée et sa zone attenante incluse dans la zone spéciale de conservation FR 2200382 seront regroupées au sein d'une division nommée "Beaux Monts - Mont du Tremble" afin de faire l'objet d'un suivi spécifique ;
- Des travaux de création d'une vingtaine de places de dépôt de bois avec accès déporté seront réalisés afin de concilier l'exploitation de la forêt et les usages récréatifs ;
- Toutes les mesures contribuant au maintien de l'équilibre sylvo-cynégétique seront systématiquement mises en œuvre, et les demandes de plans de chasse seront réévaluées chaque année au regard des observations sur l'évolution des populations de grand gibier et des dégâts constatés sur les peuplements ;
- Les mesures définies par les consignes nationales de gestion visant à la préservation de la biodiversité courante (notamment la conservation d'arbres isolés à cavités, morts, ou sénescents) ainsi qu'à la préservation des sols et des eaux de surface, seront systématiquement mises en œuvre.

Article 4 : Le document d'aménagement de la forêt domaniale de COMPIÈGNE, présentement arrêté, est approuvé par application du 2° de l'article L122-7 du code forestier, pour le programme de coupes et de travaux sylvicoles - à l'exclusion des travaux d'infrastructure - au titre :

- de la réglementation propre à Natura 2000 relative à la zone spéciale de conservation FR 2200382 intitulée « Massif de Compiègne » et à la zone de protection spéciale FR 2212001 intitulée « Forêts picardes : Compiègne, Laigue, Ourscamp » ;
- de la réglementation propre aux sites classés, pour les sites classés du Grand Parc du Château et du carrefour de l'Armistice et ses abords, sous réserve du respect des conditions fixées par le ministre de l'écologie, du développement durable et de l'énergie dans son autorisation en date du 5 novembre 2012 ;
- de la réglementation propre aux monuments historiques, pour les monuments historiques classés des ruines de Champlieu, de l'abbaye de St Jean aux bois, des ruines du prieuré de Saint-Pierre en Chastres, du poste forestier de Sainte-Périne, du poste forestier de Saint-Nicolas de Courson, de la Chapelle de St Corneille et des ruines gallo-romaines du Mont Berny ainsi que pour les monuments historiques inscrits du poste forestier de la Muette, du Pavillon Eugénie, de l'église de Saint-Sauveur, de l'ancienne gare de Pierrefonds et du Domaine d'Aucourt ;

Article 5 : Le directeur général de la direction générale des politiques agricole, agroalimentaire et des territoires, et le Directeur général de l'Office national des forêts sont chargés, chacun en ce qui le concerne, de l'exécution du présent arrêté, qui sera publié au *Bulletin officiel* du Ministère de l'agriculture, de l'agroalimentaire et de la forêt.

Fait le 21 JUIN 2013

Pour le Ministre et par délégation,

L'adjoint au sous-directeur
de la forêt et du bois

Jean-Luc QUITTON

Document ONF

SOMMAIRE

SOMMAIRE 1
PRESENTATION SYNTHETIQUE DE L'AMENAGEMENT 2

TITRE 1 - ÉTAT DES LIEUX - BILAN 4

1.1 PRESENTATION GENERALE DE L'AMENAGEMENT 4
1.1.1 DESIGNATION, SITUATION ET PERIODE D'AMENAGEMENT 4
1.1.2 FONCIER – SURFACES – CONCESSIONS 5
1.1.3 LA FORET DANS SON TERRITOIRE : FONCTIONS PRINCIPALES 7
1.2 CONDITIONS NATURELLES ET PEUPLEMENTS FORESTIERS 11
1.2.1 DESCRIPTION DU MILIEU NATUREL 11
1.2.2 DESCRIPTION DES PEUPLEMENTS FORESTIERS 14
1.3 ANALYSE DES FONCTIONS PRINCIPALES DE LA FORET 22
1.3.1 PRODUCTION LIGNEUSE 22
1.3.2 FONCTION ECOLOGIQUE 25
1.3.3 FONCTION SOCIALE (PAYSAGE, ACCUEIL, RESSOURCE EN EAU) 29
1.3.4 PROTECTION CONTRE LES RISQUES NATURELS 33

TITRE 2 - PROPOSITIONS DE GESTION : OBJECTIFS PRINCIPAUX CHOIX, PROGRAMME D'ACTIONS 34

2.1 SYNTHESE ET DEFINITION DES OBJECTIFS DE GESTION 34
2.2 TRAITEMENTS, ESSENCES OBJECTIFS, CRITERES D'EXPLOITABILITE 35
2.2.1 TRAITEMENTS RETENUS 35
2.2.2 ESSENCES OBJECTIFS ET CRITERES D'EXPLOITABILITE 36
2.3 OBJECTIFS DE RENOUVELLEMENT 37
2.3.1 FUTAIE REGULIERE ET FUTAIE PAR PARQUETS : FORETS OU PARTIES DE FORETS A SUIVI SURFACIQUE DU RENOUVELLEMENT 37
2.3.2 FUTAIE IRREGULIERE : A SUIVI NON SURFACIQUE DU RENOUVELLEMENT 40
2.4 CLASSEMENT DES UNITES DE GESTION 41
2.4.1 CLASSEMENT DES UNITES DE GESTION SURFACIQUES 41
2.5 PROGRAMME D'ACTIONS POUR LA PERIODE 2012 - 2031 44
2.5.1 PROGRAMME D'ACTIONS FONCIER - CONCESSIONS 44
2.5.2 PROGRAMME D'ACTIONS PRODUCTION LIGNEUSE 44
2.5.3 PROGRAMME D'ACTIONS FONCTION ECOLOGIQUE 89
2.5.4 PROGRAMME D'ACTIONS FONCTIONS SOCIALES DE LA FORET 93
2.5.5 PROGRAMME D'ACTIONS PROTECTION CONTRE LES RISQUES NATURELS 100
2.5.6 PROGRAMME D'ACTIONS MENACES PESANT SUR LA FORET 100
2.5.7 PROGRAMME D'ACTIONS ACTIONS DIVERSES 102
2.5.8 EVALUATION D'INCIDENCE NATURA 2000 102
2.5.9 COMPATIBILITE AVEC LES AUTRES REGLEMENTATIONS VISEES PAR L'ARTICLE L11 DU CODE FORESTIER 104

TITRE 3 – RECAPITULATIFS – INDICATEURS DE SUIVI 106

3.1 RECAPITULATIFS 106
A – VOLUMES DE BOIS A RECOLTER 106
B – ESTIMATION DE LA RECETTE BOIS 107
C – RECETTES – DEPENSES – RECAPITULATIF GLOBAL ANNUEL 108
3.2 INDICATEURS DE SUIVI DE L'AMENAGEMENT 109

Document ONF

PRESENTATION SYNTHETIQUE DE L'AMENAGEMENT DE LA FORET

Forêt de forte potentialité forestière, réservoir de biodiversité reconnu, forêt emblématique, massif de plus de 14 000 ha, au coeur d'une trame verte sont les caractéristiques de la forêt de Compiègne, qui représente un modèle de gestion multifonctionnelle. C'est donc tout naturellement qu'elle fait partie des 17 forêts domaniales candidates pour la labellisation "Forêt d'exception".

Pour une gestion forestière durable :

Avec ses peuplements de hêtre (46 %), de chêne pédonculé (27 %) et de Pin Sylvestre (7%), cette forêt a souffert des tempêtes (1984-1987-1990 principalement), de l'alternance des périodes de sécheresse (2003-2005-2011) et d'inondation (2001). En effet, le hêtre comme le chêne pédonculé montrent régulièrement des signes de dépérissement (sur plus de 2 000 ha en 2008) avec des récoltes en produits accidentels de l'ordre de 10% de la récolte annuelle sur la période 1996-2010 (et 18% sur les 5 dernières années). Une vigilance portant sur l'état sanitaire est nécessaire et des décisions sur le choix des essences à favoriser à l'avenir s'imposent : le chêne sessile est actuellement l'essence indigène qui semble la plus résistante à ces aléas climatiques, pour cette forêt, compte tenu de ses sols souvent sableux, filtrants.

La gestion passée a réussi à réaliser l'effort de régénération fixé à l'aménagement précédent (1996) mais les essences obtenues ne sont pas conformes à la prévision : le hêtre qui s'installe naturellement remporte souvent la place prévue au chêne sessile planté. De plus, la présence de plantes invasives comme le Prunus Serotina ou la difficulté à gérer parfois l'enherbement (Calamagrostis) rend délicate certaines régénérations. Enfin, la notoriété de Compiègne pour son abondance de grands gibiers implique une obligation d'engrillager les plantations. Ainsi les moyens déployés dans l'avenir pour réintroduire le chêne sessile dans cette forêt devront tenir compte de ces paramètres.

Rajeunie et décapitalisée par les tempêtes puis par le souci des forestiers de la rendre moins vulnérable, la forêt de Compiègne possède désormais un niveau de capital sur pied équivalent à ce qui est préconisé dans les guides de sylviculture. Ainsi les récoltes à venir ne prélèveront que la production de la forêt pour maintenir son capital en l'état.

Pour une préservation durable des habitats et des espèces :

La biodiversité de la forêt domaniale de Compiègne est variée : les chênes pluri-centenaires des Beaux Monts, la réserve biologique des Grands Monts, les zones humides (mares, tourbières, sources, rus, étangs), les landes et prairies entretenues, ...sont autant d'habitats accueillant des espèces rares, menacées, protégées (Pics noirs et mars, chauve-souris, insectes, mousse : dicrane...). La forêt est comprise intégralement dans une Zone de Protection Spéciale (Directive européenne Oiseaux) et sur plus de 3 000 ha en Zone Spéciale de Conservation (Directive européenne Habitats). L'aménagement de cette forêt répond donc aux engagements de l'Etat issus du Grenelle de l'environnement (« dynamiser la filière bois en protégeant la biodiversité forestière ordinaire et remarquable » : engagement n°77 du Grenelle de l'environnement) et aux orientations du DOCOB en gérant couramment ce patrimoine (mélange des essences, arbres "bio", protection du sol, ...) et en renforçant les mesures de préservation :

* projet d'une Réserve Biologique Dirigée dans l'ancienne série artistique des Beaux monts (129 ha)
* allongement du cycle sylvicole sur 217 ha (Mont du Tremble) en continuité des Beaux Monts
* institution d'un comité de gouvernance avec des scientifiques sur ces 2 zones
* projet d'une Réserve Biologique Intégrale dans les Grands Monts, précédemment en RBD (130 ha)
* conservation réfléchie d'une trame de vieux bois dans le massif et en continuité avec les massifs voisins (Halatte, Laigue, Retz)
* préservation des zones humides à fort enjeu et des zones ouvertes (landes, prairies).

Les attentes sociales écoutées et prises en compte :

Le comité de massif est une instance d'information et de discussion des actions forestières avec l'ensemble des usagers de la forêt. Dans ce cadre, plusieurs engagements ont été pris en faveur de l'accueil du public et de la protection de la qualité paysagère de cette forêt. Le premier est l'attention tout particulière qui sera accordée à la qualité des exploitations dans les sites les plus fréquentés ou le long des routes les plus passantes. En effet, une attente réelle est exprimée pour améliorer la

Document ONF

remise en état des chemins (délai) et éviter le stockage de bois, trop en vue : c'est à dire étalés sur une grande longueur (grumes) ou empilés en de grands tas de bois (notamment bois énergie). Pour ce point, la création de nouvelles antennes de routes forestières et de places de dépôt à l'écart des zones les plus fréquentées sera nécessaire mais aussi une information régulière du public.

De par son histoire, la forêt de Compiègne est également riche de sites classés (Grand Parc), inscrits (Carrefour de l'Armistice) et de monuments historiques (classés ou inscrits). Les inévitables modifications de paysage au fil de l'évolution des peuplements seront adoucies par :
- l'instauration de bouquets paysagers dans les zones sensibles, qui pourront représenter jusqu'à 50% de la surface mise en régénération, donc avec une irrégularisation des peuplements à terme (par parquets, bouquets selon les essences) pour permettre de conserver l'ambiance boisée
- l'étalement de la mise en régénération pour certaines parcelles dans les secteurs les plus fréquentés
- le traitement irrégulier poursuivi, avec des projets de requalification de certaines allées et carrefours dans le Grand Parc
- le choix d'une régénération naturelle de hêtre (croissant plus vite qu'une plantation de chêne) dans les secteurs d'impact paysager à réduire.

En conclusion

Depuis 1996, la forêt de Compiègne est finalement en pleine évolution concernant sa composition en essences, pour tenir compte des changements climatiques : c'est un véritable défi à relever, avec les partenaires soucieux de la conservation de la biodiversité et de l'accueil du public. Ainsi la gestion de cette forêt sera durable, selon tous les aspects et un exemple de "Forêt d'exception".

Document ONF

TITRE 1 - ÉTAT DES LIEUX - BILAN

1.1 Présentation générale de l'aménagement

1.1.1 Désignation, situation et période d'aménagement

- **Propriétaire de la forêt – Dénomination – Localisation** (voir carte de situation en annexe 1)

Situation administrative	
Type de propriété	**Etat**
Nom de l'aménagement	**Compiègne**
Département de situation	Oise (60)
N°ONF de la région nationale IFN de référence	029 (Soissonnais)
DRA ou SRA de référence	Picardie 2006

La forêt est sise sur 13 territoires communaux, dont en voici la répartition.

Département	Communes de situation	Surface cadastrale (ha, a ca)
OISE	Béthisy-Saint-Pierre	42, 53 84
	Choisy au bac	2, 49 45
	Compiègne	4 010, 90 02
	Cuise-la-Motte	127, 56 65
	Lacroix-Saint-Ouen	1 593, 93 40
	Morienval	813, 89 27
	Orrouy	652, 32 60
	Pierrefonds	1 028, 87 68
	Saint-Etienne-Roilaye	217, 88 32
	Saint-Jean-aux-Bois	2 417, 31 58
	Saint-Sauveur	1 377, 58 17
	Trosly-Breuil	467, 05 09
	Vieux-Moulin	1 630, 49 89
	SURFACE TOTALE (y compris Maisons Forestières et terrains de service)	14 382, 85 96

- **Période d'application de l'aménagement :** 2012-2031 (20 ans).

Document ONF

- **Forêts aménagées**

Détail des forêts aménagées			Dernier aménagement		
Dénomination	identifiant national forêt	surface cadastrale	date arrêté	début	échéance
Forêt domaniale de Compiègne	F10524T	14 382,85 96	13/04/1995	1996	2010

1.1.2 Foncier – Surfaces – Concessions

- **Tableau des surfaces de l'aménagement**

Surface cadastrale (y compris MF)	**14 382, 85 96**	**ha, ares centiares**
Surface retenue pour la gestion (hors MF)	**14 357, 33**	**ha, ares**
Surface boisée en début d'aménagement	**14 190, 07**	**ha, ares**
Surface en sylviculture de production	**13 917, 77**	**ha, ares**

La surface cadastrale correspond à la surface totale des matrices en 2010, avec la prise en compte des dernières modifications enregistrées au service foncier. Cette surface comprend les maisons forestières et les terrains de service. Tandis que la surface retenue pour la gestion correspond à cette surface cadastrale, diminuée de la surface cartographiée des maisons forestières et des terrains utilisés à ce jour (parcelles cadastrales ou parties de parcelles cadastrales), soit 25, 52 55 ha, en surface cadastrale et complément SIG.

La surface boisée indiquée ici comprend tous les peuplements mais aussi les zones momentanément vides, c'est à dire les coupes de régénération et les zones de chablis récents (74,15 ha). Les vides boisables (anciennes prairies cynégétiques) représentent 33,59 ha et les vides non boisables représentent 133,67 ha, soit une surface boisée de 14 190,07 ha.

La surface en sylviculture de production est égale à la surface boisée, ôtée :
- des surfaces boisées hors sylviculture (48,02 ha) : l'Institut médico-pédagogique, des peupleraies à vocation de roselière, la frange de l'hippodrome et le parc d'accro-branche,
- de la future Réserve Biologique Intégrale des Grands Monts (130,34 ha)
- et des îlots de sénescence (127,53 ha boisés) sans compter les surfaces qui seront hors sylviculture de la division des Beaux Monts / Mont du tremble puisque la gestion de ces surfaces seront fixées ultérieurement par le comité de gouvernance de la division, lors de la rédaction du plan de gestion de la future Réserve Biologique Dirigée
- et élevée de la surface des anciennes prairies à gibier (33,59 ha) qui se boisent naturellement ou peuvent être reboisées.

Document ONF

- **Procès-verbaux de délimitation et de bornage**

Périmètre concerné	Date	Lieu d'archivage
Abornement général	1663	Archives nationales

- **Origine de la propriété forestière**

Une partie des lieux, occupée par la forêt actuellement, était un marécage à l'époque gauloise. Une autre partie était partiellement cultivée à l'époque romaine comme le montrent les nombreux vestiges de fermes ou d'habitats gallo-romains. La chaussée Brunehaut, vestige prestigieux de cette époque, reliait Soissons à Senlis en passant par la forêt (partie sud).
La forêt proprement dite, dénommée forêt de Cuise au Moyen Âge (puis « Cuise-lès-Compiègne » au XVIIe siècle), est une ancienne forêt royale qui s'étendait sous forme d'un vaste ensemble reliant la région parisienne à la forêt de Saint Gobain dans l'Aisne. Certaines clairières et certains étangs sont issus de l'implantation médiévale de l'abbaye de St Jean aux bois. La suite de l'histoire de la forêt est liée à celle de la ville de Compiègne, demeure royale puis impériale.

De nombreux souverains de France vont aimer y chasser et la chasse va jouer un rôle important dans le tracé actuel des routes et des carrefours en étoile. François Ier est le premier à la faire aménager en traçant 8 routes. Louis XIV fait tracer le grand octogone et 54 routes, Louis XV et Louis XVI en feront percer d'autres, jusqu'à 200. Aujourd'hui, plus de 300 poteaux marquent les carrefours forestiers. Quant à la percée des Beaux-Monts, élément majeur du patrimoine paysager, elle a été réalisée par Napoléon Ier pour son épouse Marie Louise. Napoléon III et l'impératrice Eugénie ont également profondément marqué le territoire en réalisant le pavillon Eugénie, relais entre Compiègne et Pierrefonds, en lançant la restauration du Château de Pierrefonds et en initiant de nombreuses fouilles archéologiques.

L'urbanisation s'est réalisée progressivement en lisière de la forêt (Compiègne, Pierrefonds, Lacroix St-Ouen) et au cœur de la forêt, sous la forme typique de villages clairières (St Jean aux Bois, Vieux Moulin). Malgré cette pression, la protection des anciennes forêts royales de chasse explique la conservation d'un tel massif forestier en continuité avec celui de Laigue-Ourscamp.

- **Parcellaire forestier**

Le parcellaire modifié à l'aménagement de 1996 est globalement conservé. Seules les parcelles listées ci-dessous ont fait l'objet d'un regroupement (car la limite n'a jamais été installée sur le terrain) ou d'une modification de la limite des parcelles.

NB : Le tableau ci-dessous ne reprend que les modifications importantes du parcellaire (et non pas les recalages des limites effectués sur l'ensemble des parcelles pour correspondre aux réalités du terrain).

parcelles amgt 1996	parcelles en 2011	Type modification
2502 - 2503	2502	regroupement suppresion 2503
811 - 812 - 782 pie	810	regroupement nouveau numéro
781 - 782 pie - 790 pie	780	regroupement nouveau numéro
341 - 342	340	regroupement nouveau numéro
151 - 152	150	regroupement nouveau numéro
141 - 142	140	regroupement nouveau numéro
71 - 72 - 73	70	regroupement nouveau numéro
7291 - 7293	7291	regroupement suppression 7293
8141 - 8142	8141 - 8142	limite commune modifiée (E-W devient N-S)
291 - 292	291 - 292	limite commune modifiée (E-W devient N-S)
121 - 122 - 123	121 - 122 - 123	modification limites communes
7281 - 7282 - 7292	7281 - 7282 - 7292	modification limites communes
7221 - 7222 - 7231	7221 - 7222 - 7231	modification limites communes
790 pie	790	division partielle
1492 - 1493	1493 - 1493	modification limites communes
1041 - 1042	1042 - 1042	modification limites communes
6383 - 6392	6383 - 6392	modification limites communes
8260 - 8270	8260 - 8270	modification limites communes
9171 - 9172	9171 - 9172	modification limites communes
2391 - 2392	2391 - 2392	modification limites communes
721 - 722	721 - 722	modification limites communes
8092	8092 - 8093	division ajout 8093
4160 - 4170	4160 - 4170	modification limites communes
3471 - 3472	3471 - 3472	modification limites communes
2241 - 2242	2241 - 2242	modification limites communes
7061 - 7062	7061 - 7062	modification limites communes

Document ONF

parcelles amgt 1996	parcelles en 2011	Type modification
7421 - 7471	7421 - 7471	modification limites communes
7461 - 7462	7461 - 7462	modification limites communes
5202 - 5211	5202 - 5211	modification limites communes
2241 - 2242	2241 - 2242	modification limites communes
1491 - 1492 - 1493	1491 - 1492 - 1493	modification limites communes
5251 - 5252	5251 - 5252	modification limites communes
5261 - 5262	5261 - 5262	modification limites communes
4011 - 4131	4011 - 4131	modification limites communes

- **Concessions**

En 2009, 134 concessions étaient actives sur la forêt domaniale de Compiègne (hors maisons forestières) pour une redevance de 185 310 euros.

Voir en annexe 2 le tableau des concessions en cours.

Ce tableau montre le rôle de la forêt dans l'aménagement du territoire.

Pour rappel, les concessions en forêt publique :
- rentrent dans le périmètre du régime forestier et ne remettent pas en cause la multifonctionnalité de la forêt ;
- répondent à une demande sociale et peuvent participer aux objectifs de la gestion forestière ;
- ont vocation à retourner à l'état boisé au terme de leur durée.

Document ONF

1.1.3 La forêt dans son territoire : fonctions principales

- **Classement des surfaces par fonction principale**

Surfaces des fonctions principales par niveau d'enjeu	Répartition des niveaux d'enjeu (ha)				Surface totale retenue pour la gestion
Fonction principale	enjeu sans objet	enjeu faible	enjeu moyen	enjeu fort	
Production ligneuse	446	605	1 861	11 445	**14 357**
		ordinaire	reconnu	fort	
Fonction écologique		0	13 881	476	**14 357**
		local	reconnu	fort	
Fonction sociale (paysage, accueil, ressource en eau potable)		0	11 144	3213	**14 357**
	sans objet	faible	moyen	fort	
Protection contre les risques naturels	14 357	0	0	0	**14 357**

- **Fonction de production ligneuse : (voir carte en annexe 3)**

  Le potentiel de production de la forêt de Compiègne est globalement fort (c'est à dire supérieur à 6 m^3/ha/an) au regard :
  * de l'accroissement moyen de la forêt de Compiègne estimé à 5,63 m^3/ha/an, par l'IFN en 1993 (avec un écart-type non connu mais non négligeable) et celui du dernier cycle IFN pour les forêts domaniales de l'Oise, estimé à 6.84 m^3/ha/an.
  * des prélèvements passés de 6,7 m^3/ha/an sur la période 1996-2010.

  Le potentiel est le plus fort dans la partie Sud Est (sur le plateau). Les zones de faible enjeu correspondent à des sols difficiles à valoriser : sables calcaires, sols très hydromorphes / podzolisés. Les surfaces en enjeu nul représentent principalement la RBI des Grands Monts (130 ha) puis les zones d'espaces non boisés (étangs, mares, landes), les diverses concessions (emprises EDF, IMP…) et les îlots de sénescence définis en 2011.

- **Fonction écologique : (voir carte en annexe 4)**

  Deux zones ressortent en enjeu fort : la future RBI des Grands Monts (130 ha), gérée en RBD depuis 1984, et les Beaux Monts – Mont du Tremble (346 ha), partie de la Zone Spéciale de Conservation qui comprend un patrimoine écologique majeur : une collection de chênes de plus de 400 ans, avec la présence de nombreuses espèces d'intérêt communautaire : Lucane cerf-volant, Grand Capricorne, Taupin violacé, Pique prune, Pic mar, Pic noir, Bondrée apivore, Dicrane vert, Chiroptères… Tout le reste de la forêt est d'enjeu reconnu, du fait du recouvrement complet de la forêt par la Zone de Protection Spéciale du Massif Compiègne-Laigue-Ourscamp (sur 24 647 ha). Néanmoins, de nombreux sites particuliers méritent d'être signalés (voir carte) car il s'agit de zones humides boisées ou non (180 ha) ou de landes, prairies calcaires, prairies humides (40 ha). Ces sites seront gérés de manière adaptée.

- **Fonction sociale : (voir carte en annexe 5)**

  En tant que Forêt d'exception (labellisation en cours depuis 2009), la forêt de Compiègne est entièrement en enjeu moyen (reconnu) : d'ailleurs, il est vrai que la forêt est désormais fréquentée en sa totalité. Néanmoins, des « zones dites patrimoniales » ont été identifiées, en concertation avec les parties intéressées, comme des zones particulièrement plus attractives et donc plus fréquentées actuellement. Il s'agit des abords des villes, des reliefs visibles en externe, des lieux historiques, les abords de plans d'eau, des écrins de verdure autour des monuments historiques, le tout sur un peu plus de 3 000 ha.

- **Superposition des enjeux :**

  Parmi les sites d'enjeu écologique fort, les Beaux Monts ont la particularité de représenter également un fort enjeu d'accueil du public et un fort enjeu de production. La gestion multifonctionnelle y est portée à son paroxysme, ce qui demande un statut propre à ce lieu.
  La future RBI des Grands Monts bénéficie, quant à elle, d'une moindre pression de fréquentation. Concernant les autres sites particuliers (d'enjeu écologique moyen), les étangs St Pierre sont aussi l'objet d'une forte pression d'accueil du public qui nécessite également une organisation des interventions sylvicoles. Les études en cours (paysagères comme hydrologiques) permettront de mieux envisager les aménagements à venir de cette zone.

  Dans la zone dite du « Grand Parc » (voir carte annexe 5), la fonction sociale est l'enjeu majeur : elle l'emporte sur l'enjeu écologique (sauf dans l'allée des Beaux Monts à la richesse floristique remarquable) et sur l'enjeu de production. Cependant, la volonté de redonner des allures plus majestueuses à ce parc est freinée par la difficulté à valoriser les sols médiocres de cette partie de forêt. Le chêne y est peu adapté et les autres essences (hêtre, tilleul, érables, ...) sont limitées par la faible réserve en eau de ces sols filtrants. La régénération y est lente et la protection (grillages) contre le gibier nécessaire.

  Sur les autres secteurs fréquentés par le public, la gestion des coupes devra permettre une sortie des bois rapide (délai d'exploitation), organisée à l'écart des sites d'accueil (organisation de places de dépôt), avec soin (remise en état des chemins) et en ménageant les perspectives paysagères pour éviter la vision d'ouvertures de grandes surfaces.

Document ONF

- **Eléments forts imposant des mesures particulières**

Le tableau suivant résume les éléments qui influent fortement la gestion de la forêt. Ils sont développés au titre 2.

Eléments forts qui imposent des mesures particulières	*surface concernée*	Explications succinctes
Menaces		
- Problèmes sanitaires graves (surface présentant un signe de dépérissement constaté en 2008)	2 225 ha	Hêtre et Chêne pédonculé surtout, (avec descente de cimes, faible accroissement et mort au bout de quelques années)
- Déséquilibre grande faune / flore	14 357 ha	Gestion globale
- Incendies	0 ha	Peu concerné à ce jour
- Problèmes fonciers limitant les possibilités de gestion	Surfaces linéaires	Zone entre les concessions du Grand Parc
- Présence d'essences peu adaptées au changement climatique	9 200 ha	Surface actuelle des peuplements à dominance (= 50% ou plus) de hêtre ou de chêne pédonculé
- évolution de plantes exogènes et de plantes envahissantes		Prunus Serotina sur 10 000 ha et localement l'Ailante ou la Renouée du Japon (zones humides), ainsi que le Calamagrotis (bloquant certaines régénérations
Autres éléments		
- Difficultés de desserte limitant la mobilisation des bois	0 ha	
- Sensibilité des sols au tassement : (CLASSE PROSOL 4)	639 ha	Zones à engorgement permanent ou de texture très limoneuse
Eléments forts qui imposent des mesures particulières	*surface concernée*	**Explications succinctes**
- Protection des eaux de surface (étangs, mares)	50 ha	Sans compter les ripisylves
- Protection du patrimoine culturel ou mémoriel	230 ha	Surface sites classés+inscrits , sans les périmètres de Monuments Historiques
- Présence de vestiges archéologiques	14 357 ha	
- Peuplements classés matériel forestier de reproduction	194 ha	Chêne pédonculé (164 ha), chêne sessile (26 ha), hêtre (2 ha) et merisier (2 ha)
- Importance sociale ou économique de la chasse	14 400 ha	Lien avec histoire du massif
- Dispositifs de recherche (placettes accroissement, renecofor)	8,7 ha	Et en plus : 40 ha pour l'unité de conservation des CHS/CHP
- Gestion délicate de nombreuses espèces protégées		Orme lisse, zones humides, dicrane vert …

Document ONF

- **Démarches de territoires**

Le territoire de la forêt domaniale de Compiègne bénéficie d'une multitude d'acteurs variés et très impliqués dans son développement, tant sur le plan récréatif, touristique qu'écologique.
La forêt de Compiègne occupe 13 territoires communaux et 4 communautés de communes dont la principale est l'Agglomération de la Région de Compiègne. La démarche « Forêt d'Exception », initiée en 2009, le travail de concertation autour du DOCOB, la révision du SCOT de l'agglomération sont autant d'occasions de constater que le développement local et la forêt sont intimement liés. Les projets actuels concernent les équipements routiers, le développement de zones d'activités, le souhait d'agrandir le réseau de pistes cyclables avec des connexions en dehors de la forêt, le désir d'améliorer l'offre d'accueil du public sur les secteurs préférés des visiteurs.

Ville dynamique de Picardie, Compiègne compte aujourd'hui 40 000 habitants (72 000 dans l'agglomération, projection de 89 000 en 2020). Elle met en avant son patrimoine historique

avec, notamment son château, son théâtre impérial, ses musées et sa forêt. En effet, la forêt de Compiègne offre un cadre de vie exceptionnel mais aussi, pour ses visiteurs, une offre récréative variée avec 58 km de pistes cyclables, 17 boucles de promenades, 15 aires d'accueil, de nombreux arbres remarquables, l'hippodrome (lieu de concours hippiques de renommée internationale), un parcours accrobranches aux étangs de St Pierre …

L' Association du Pays Compiègnois (APC), l'Agglomération de la Région de Compiègne (ARC) sont pour la forêt de Compiègne des acteurs importants, comme le sont aussi les communautés de communes d'Attichy et du pays du Valois. A titre d 'exemple citons à ce jour, le projet de restauration de l'ancienne abbaye de St Pierre en Chastres située au cœur du massif dont l'ARC pourrait prendre la maîtrise d'ouvrage. L'objectif serait de convertir ce site historique majeur en lieu de concert, en résidence d'artistes et en point d'accueil des scolaires, le tout étant animé par le Festival des Forêts association très présente, aux initiatives nombreuses participant à l'animation estivale.

Un schéma de développement touristique, arrêté sur la période 2008-2011, est animé par l'Association du Pays Compiégnois. L'objectif d'un développement raisonné du tourisme vert et d'un tourisme de mémoire visés par ce schéma, fait de la démarche "Forêt d'Exception" un outil propice de mise en œuvre.

Les Offices du Tourisme-Syndicats d'Initiatives de Compiègne et de Pierrefonds travaillent ensemble, activement, à la promotion du territoire. Ainsi, la signature d'une convention en début d'année 2009 scelle et organise cette collaboration.

Depuis de nombreuses années, le Conseil Général de l'Oise travaille en partenariat avec l'ONF (voir convention) pour préserver et valoriser le Grand Espace Naturel Sensible que représente le massif de Compiègne-Laigue-Ourscamps. Cela passe par la gestion de la propreté du massif, l'entretien des équipements liés à l'accueil du public, des projets de valorisation écologique de certains sites (Etangs St Pierre notamment) et la communication pour le Grand Public, l'éducation à l'environnement.

Le Conseil Régional de Picardie est également attentif au rôle du massif dans le maintien d'un réseau régional d'habitats naturels de qualité. En effet, la forêt de Compiègne constitue un pôle de biodiversité dont les connexions avec les massifs forestiers voisins doivent être protégées.

Enfin, de nombreuses associations sportives et de protection de la nature participent à la vie du massif. L'activité la plus équipée est celle des sports équestres : hippodrome, centre équestre, pistes cavalières et de nombreuses voies forestières fermées aux engins motorisés permettent l'organisation de cross, de concours et de challenges de grande renommée.

Par ailleurs, la chasse, et tout particulièrement la vénerie, est d'une importance sociale majeure compte tenu du lien historique entre l'organisation de cette forêt et cette activité.

La mise en place, depuis plusieurs années, d'un Comité de massif présidé par le sous-préfet, d'ateliers thématiques animés par l'Unité Territoriale ONF de Compiègne, la démarche en cours autour de la réalisation du document d'objectif (Natura 2000)… sont les éléments actuels qui illustrent la volonté des acteurs du territoire à la fois de préserver, de mettre en valeur certains éléments de ce patrimoine forestier mais également de réfléchir ensemble à l'avenir du massif et à l'indispensable articulation avec son contexte.

C'est pourquoi l'analyse des fonctions écologiques et sociales, réalisée à l'occasion de ce présent aménagement forestier, s'est largement inspirée des réflexions de ces comités pour aboutir à des programmes d'actions sylvicoles, paysagères et de biodiversité, adaptés aux enjeux décrits.

Pour finir, l'enjeu élevé de production de cette forêt génère une filière bois et donc ce sont des centaines d'emplois qui découlent en aval de l'exploitation de celle-ci. Notamment, la forêt domaniale de Compiègne fournit à elle seule 20 % de l'approvisionnement régional.

Document ONF

1.2 Conditions naturelles et peuplements forestiers

1.2.1 Description du milieu naturel

A - Topographie et hydrographie

La forêt de Compiègne est située à 80 km au nord de Paris, dans la vallée de l'Oise : elle représente le maillon de plus grande surface dans la chaîne des massifs forestiers qui s'égrènent le long de l'Oise.

Elle repose dans une cuvette, bordée par l'Oise à l'ouest et l'Aisne au nord. Du sud au nord-est du massif, une partie plus fertile de la forêt repose sur le plateau du Soissonnais duquel se détachent plusieurs buttes calcaires au Nord de la forêt (Beaux Monts, Mont du tremble, Mont St Mard, Mont Collet, Mont St Pierre, Mont Arcy). L'altitude faible varie de 32 m à 148 m (moyenne de 50 m).

Du point de vue hydrographique, outre l'Aisne et l'Oise qui bordent la forêt, seize sources naissent à la limite supérieure de l'argile au pied des coteaux et alimentent 3 rus d'une longueur cumulée dépassant 30 km : ru de Berne, affluent de l'Aisne, ru des Planchettes et ru du Goderu, affluents de l'Oise. Des étangs ont été formés à partir de ces rus. Les étangs de St Pierre ont été creusés au XVIème siècle, celui de Ste Périne au début du XIXème. D'autres, de création plus récente, occupent d'anciennes gravières isolées des cours d'eau (Buissonnet et Carandeau).

Le réseau de mares est particulièrement intéressant et important sur le massif. On en dénombre plus de 150. Ce réseau de milieux humides joue un rôle essentiel pour le maintien de la diversité biologique: amphibiens, odonates, reptiles ...

Document ONF

B - Conditions stationnelles

- **Climat**

La forêt de Compiègne bénéficie d'un climat océanique, doux et humide mais exposé au risque de rafales de vent de plus de 100 km/h.

Particularités locales :

Les données suivantes sont issues de la station météo de Vieux Moulin (située à l'intérieur du massif), sur la période **1990-2000**.

- ❖ Précipitations : La hauteur de précipitations moyenne annuelle est de 714 mm, avec une répartition tout au long de l'année et la particularité de formations fréquentes de brouillards (NB la moyenne des précipitations sur la période 1961-1990 était de 677 mm)
- ❖ Températures : La température moyenne annuelle est de 11°C. Le mois le plus froid est janvier (3.8°C) et le plus chaud est Août (19.3°C). Il gèle sous abri en moyenne 60 jours par an mais cela peut intervenir dès le mois d'octobre et jusqu'au mois de mai. Les étés sont frais et la canicule assez rare (10 jours en moyenne par an où les températures maximales dépassent 30 °C).
- ❖ Vents : Les fréquents coups de vent violent sont la cause de nombreux chablis. Des chablis ont été occasionnés par les tempêtes de 1983 - 1984 (300 000m3), celles de début 1990 (même quantité) et celle de fin 1999 (seulement 46 000 m3).
- ❖ Indice d'aridité : L'indice de De Martonne est de 34, correspondant à un climat atlantique favorable aux essences feuillues.
- ❖ Bilan hydrique : Le bilan hydrique cumulé sur l'année est légèrement positif. Pendant la période de végétation, le déficit climatique est compensé en totalité ou partie par la réserve en eau du sol, ce qui induit un risque de sécheresse possible certaines années.

Globalement, la forêt de Compiègne ne bénéficie pas d'une moyenne de précipitations suffisante pour les essences sensibles à la sécheresse (Hêtre, Châtaignier, Chêne pédonculé) et la capacité de réserves en eau des sols ne compense pas en général cette faiblesse. De plus, cette situation risque de s'aggraver dans le cadre des changements climatiques, avec de

plus, un risque de tempête plus important. Les décisions prises dans le cadre de cet aménagement tiennent donc compte des connaissances actuelles sur ces risques (choix d'essences adaptées, critères d'exploitabilité, sylviculture).

- **Géologie**

Voir les cartes géologiques du BRGM (Compiègne : feuille XXIV-11, Attichy : feuille XXV-11, Senlis : feuille XXIV-12, Villers-Cotterêts : feuille XXV-12).
La forêt repose sur des terrains sédimentaires, datant principalement du Tertiaire, composés de sables, argiles et calcaire grossier (Buttes témoins). Plusieurs nappes aquifères se superposent entre ces différents matériaux; elles sont à l'origine des sources. La nappe phréatique de l'Oise et de l'Aisne influe sur l'état hydrique des sols (par exemple Cantons de la Basse Queue et des Molineaux, au Sud Ouest de la forêt).

- **Pédologie**

Voir l'étude pédologique réalisée par la Chambre d'agriculture vers 1980. (étude conservée à l'Agence ONF de Picardie à Compiègne)
Le sol de la forêt de Compiègne présente les 5 grands types de sol décrits dans la Directive Régionale d'Aménagement de Picardie mais avec une dominance des sols lessivés (de fertilité moyenne) puis des sols podzoliques (de faible fertilité) et les sols hydromorphes qui demandent une attention sylvicole particulière (sols sensibles aux passages d'engins).

- **Unités stationnelles**

D'après cette description pédologique **très précise**, des regroupements ont été effectués lors de la rédaction de l'aménagement de 1996 pour situer des zones homogènes quant aux potentialités forestières. Notamment, les 3 critères de regroupements ont été la profondeur prospectable par les racines, la richesse minérale et la réserve en eau du sol. L'aspect drainage topographique est peu pris en compte, ce qui fait défaut pour la prise en compte des changements climatiques annoncés.

Il en a résulté 26 types stationnels (définis selon les codes de la Directive locale d'aménagement "DILAM Soissonnais-Valois" de 1991). **Voir la carte détaillée en annexe 6a.**
NB : certaines petites zones ou bien les zones nouvellement acquises n'ont pas fait l'objet de cette description pédologique dans les années 1980 et apparaissent donc sur la carte sans données.

Les types de stations DILAM ont été ensuite regroupés en ensembles de stations DRA et les zones non décrites ont été affectées aussi à un groupe stationnel DRA. **Voir la carte des ensembles stationnels DRA en annexe 6b.** (cartographie complète des stations de la surface en sylviculture).

Le tableau ci-dessous présente la répartition des stations de la forêt.

Remarques :

* La potentialité (de production de bois) est indiquée selon le cadrage de la DRA Picardie : elle présente l'intérêt de l'investissement (plantation, travaux) en fonction du type de station.

* Les essences conseillées sont celle en cas de plantation : il est possible de gérer d'autres essences sur ces stations mais elles sont moins bien adaptées. Celles à risque manifeste sont indiquées dans la colonne suivante : elles sont à proscrire.

* La valeur écologique (définie dans la DRA Picardie, Annexe 6.9) est notée selon le potentiel de diversité d'espèces liées à chaque type d'habitats.

Document ONF

- **Tableau des unités stationnelles observées dans la forêt.**

Unité stationnelle			Surface		Potentialité – (Précautions de gestion)	Essences conseillées (les mieux adaptées en gras)	Risques éventuels (augmentés par changements climatiques) (Essences concernées)	Valeur écologique
Co-de DRA	Code DILAM	Libellé des stations correspondantes en forêt de Compiègne	ha	%				
0	3 15b	stations à potentialité réduite (rendzine, tourbières)	617	4	Nulle (production difficile: pas de plantation)	**aucune**	Hors sylviculture ou zones ECO pour les zones assez étendues	élevée
1	1a 1b	sols argileux moyennement à bien drainés	237	2	1a :Elevée 1b: Intermédiaire	**chêne pédonculé**, sessile, **hêtre**, **frêne**, merisier, **érables**	RAS	élevée
2	1c 15a	sols argileux à hydromorphie marquée (gleys)	600	4	Modérée	**aulne, chêne pédonculé**, frêne, érables	Asphyxie racinaire (Hêtre , Châtaignier)	élevée
3	4a 4d	sols carbonatés hydromorphes	153	1	Modérée	**hêtre**, érables	Sécheresse (chêne pédonculé)	élevée
4	4b 4c	sols bruns sur substrat calcaire	1034	7	Intermédiaire	**hêtre**, érables, feuillus précieux	Sécheresse (chêne pédonculé)	élevée
5	6a 6b 6d 8c 9a 12	sols bruns à lessivés (à réserve en eau variable selon teneur en limon)	7303	51	Elevée Sauf 9a-12: Intermédiaire	**chêne sessile**, **hêtre**, châtaignier, feuillus précieux	Sécheresse (chêne pédonculé)	moyenne
6	6c 6e 8a 8b 8d 8e	sols hydromorphes assez riches	1687	12	Intermédiaire	**chêne sessile**, **pin sylvestre**	Sécheresse / Asphyxie (chêne pédonculé, hêtre, frêne)	médiocre
7	9b 10	sols podzoliques sur sable	1547	11	Intermédiaire	**chêne sessile**, **châtaignier, pin sylvestre, pin laricio**	Sécheresse (chêne pédonculé, hêtre, frêne)	médiocre
8	11 13	sols à podzols ou sols hydromorphes sur sables	1048	7	Modérée	**pin sylvestre**, chêne sessile, bouleau	Pauvreté minérale / sécheresse / asphyxie (hêtre, frêne, chêne pédonculé châtaignier)	moyenne
ND	Non Décrit	Terrain remanié Usage non forestier Etangs Chemins encaissés	55 40 31 5	1	Nulle	**aucune**	Hors sylviculture	médiocre nulle élevée médiocre
		TOTAL	**14 357**	**100**				

Document ONF

Le niveau de fertilité est élevé à intermédiaire sur plus de 80 % de la surface : les potentialités forestières sont donc importantes dans cette forêt.

Cependant, le Hêtre et le Chêne pédonculé sont des essences souvent mal adaptées aux stations de la forêt de Compiègne, surtout dans le cadre des changements climatiques (moins de précipitations estivales). Comme ces essences sont très représentées dans ce massif, les choix de gestion de cet aménagement prennent en compte ce constat (sur le choix de l'essence objectif, notamment dans les parcelles du groupe de régénération). L'ensemble stationnel DRA 5 est varié en terme de possibilités avec des zones limoneuses du plateau (au Sud, où le Hêtre est encore envisageable) et des zones de très faible réserve en eau.

La valeur écologique des stations de la forêt est élevée sur 1/5 de la surface (ensembles stationnels 0-1-2-3-4). Les stations rares ou particulièrement remarquables à signaler sont les zones tourbeuses, les milieux humides et les stations à rendzines. Les stations de type DRA 0 sont de potentialité forestière faible à nulle mais de valeur écologique notable. Elles seront souvent classées dans des groupes d'intérêt écologique dès qu'elles seront de taille suffisante pour être repérables aisément sur le terrain, ce qui n'est pas le cas de la totalité des 617 ha. En effet, c'est ce qui explique la différence de surface avec l'analyse de la fonction de production (paragraphe 1.1.3) : les zones de station difficile sont parfois sur des linéaires ou des surfaces de faible étendue qui ne sont pas descriptibles en unité de peuplement gérable.

1.2.2 Description des peuplements forestiers

A - Essences et types de peuplements rencontrés sur la forêt

- **Typologie employée**

La description des peuplements (réalisée au 2nd semestre 2008) a consisté en un découpage d'unités de peuplement (à partir de la BDortho), caractérisées, à dire d'expert, par :

- la Structure : Futaie régulière, Futaie irrégulière, Taillis
- l'Essence Dominante en couvert, dans l'étage dominant (i.e. sans le sous étage)
- la Classe de Diamètre prépondérant (codes territoriaux : S, E, 1, P, M, G,T).
- le Pourcentage (au dixième) des autres essences (toujours dans l'étage dominant)
- l'Essence déterminant la sylviculture
- l'Essence rare (moins de 20%) intéressante commercialement,
- l'Essence rare (moins de 20%) intéressante écologiquement.
- le Capital : estimé par classe de surface terrière (de 5 en 5m²/ha) vu sur le terrain.
Les classes 3+ et 4- ont été distinguées (Classe 3+ : 17-19 m²/ha et Classe 4- : 20-22 m²/ha) car une grande partie des peuplements ont une surface terrière située autour de 20 m²/ha.
- la Présence de semis : avec indication de l'essence
- le Dépérissement : codification : 1 : Bon état, 2 : Faible dépérissement ou localisé, 3 : Fort dépérissement, avec indication de l'essence concernée (qui n'est pas forcément l'essence dominante) et d'une durée de survie sanitaire (uniquement en cas de dépérissement).

Les 3 premiers éléments (structure / essence dominante / diamètre) constituent le type de peuplement (typologie territoriale, version oct. 2007).

Cette méthode de description simplifiée a été testée dans un premier temps et après contrôles sur le terrain, a été étendue à toute la forêt. Un terriéroscope a été installé afin d'étalonner les différents descripteurs à la mesure de la surface terrière.

Le dépérissement était une donnée importante à analyser mais elle varie dans l'espace et le temps, après coupe ou rémission du dépérissement : il faut donc la voir comme un indicateur au niveau global de la forêt. En 2008, les peuplements présentant un signe de dépérissement (faible ou fort) représentaient 2 260 ha, dont 830 ha en dépérissement fort (d'au moins une essence qui est souvent l'essence dominante) : 560 ha pour le Hêtre, 140 ha pour le Chêne pédonculé et le Hêtre, 20 ha pour le Chêne pédonculé, 90 ha pour l'Epicéa, les 20 ha restant pour du Peuplier ou du Frêne. Ces dépérissements peuvent être liés en partie à l'âge des

Document ONF

peuplements et leurs itinéraires sylvicoles passés mais souvent une mauvaise adaptation à la station est en cause ou conjuguée au facteur âge.

La qualité des bois n'a pas été notée car elle n'a pas été retenue comme une donnée discriminante des peuplements de cette forêt.

Par contre, l'âge des peuplements a été repris dans un second temps en confrontant différentes archives conservés (anciens aménagements jusqu'à la fin du XVIIIe s. + étude sur les dates de plantation de 1774-1974 + sommiers récents).

L'ensemble des parties boisées de la forêt a été décrit selon cette méthode, à l'exception des 130 ha du projet de RBI des Grands Monts (qui faisait parallèlement l'objet d'une description en vue de son plan de gestion spécifique).

Les principales données des unités de peuplement sont consultables en annexe 7 (extrait de la base de données uep).

- **Essences présentes**

Le tableau ci-dessous donne la répartition des essences des espaces boisés décrits en 2008 (Hors future RBI et y compris ce qui a été martelé depuis la description).

essence (dans l'étage dominant)	surface	% de la surface boisée	% surface de la surface totale
Chêne sessile	993	7,1%	6,9%
Chêne pédonculé	2826	20,2%	19,7%
Hêtre	5770	41,3%	40,2%
Charme	1262	9,0%	8,8%
Frêne	382	2,7%	2,7%
Aulne	178	1,3%	1,2%
Bouleau	241	1,7%	1,7%
Erable sycomore	233	1,7%	1,6%
Prunus Serotina	261	1,9%	1,8%
Autres feuillus	545	3,9%	3,8%
total feuillus	12691	**91%**	**88%**
Pin sylvestre	955	6,8%	6,7%
Epicéa commun	168	1,2%	1,2%
Autres résineux	172	1,2%	1,2%
total résineux	1295	**9%**	**9%**
surface boisée*	13986		97,4%
zones boisables	108		0,8%
zones non boisables	134		0,9%
RBI	130		0,9%
surface totale	**14357**		**100%**

* hors coupes de régénération et chablis décrits en 2008 (74,15 ha) et hors RBI (130,34 ha)

LEXIQUE :

Zones boisables : coupes de régénération / chablis soit 74,15 ha en 2008, anciennes prairies cyné--gétiques , soit 33,59 ha.

Zones non boisables : concessions, mares, zones humides, landes, prairies calcaires, prairies humides.

Document ONF

La forêt de Compiègne, essentiellement feuillue, comporte une part non négligeable de résineux, notamment de Pin Sylvestre, du fait des types de stations très pauvres du centre de la forêt. Ces zones ont d'ailleurs été longtemps non boisées mais le Pin Sylvestre (introduit dès 1830) valorise maintenant très bien ce secteur et donne une diversité paysagère supplémentaire à ce massif.

L'introduction récente de l'Epicéa, pour répondre à des besoins de la filière bois (politique FFN), ne donne pas de résultats satisfaisants car ces peuplements ont très souvent des problèmes sanitaires, avant même d'être réellement exploitables. Les autres résineux sont composés principalement de Pin Laricio (de Corse), de Mélèze (de très belle qualité), de

Douglas, de Pin Noir d'Autriche mais aussi de Pin Weymouth, d'Epicéa Sitka, de Sapin de Vancouver, de Sapin Pectiné et dans de très faibles proportions de Cèdres et de Thuya.

Concernant les feuillus, le hêtre domine, longtemps favorisé par les forestiers par sa facilité de régénération naturelle, supérieure à celle des chênes. Cependant, la part actuelle de chêne pédonculé est l'héritage des plantations à grande échelle depuis le XVIIIe siècle. Celle de chêne sessile est en partie liée à de plus anciennes plantations (comme aux Beaux Monts) mais aussi à la volonté de réintroduire cette essence dans le massif depuis les 20 dernières années, compte tenu des conséquences négatives observées par ce déséquilibre hêtre-chêne dans ce massif : ouverture de peuplements due aux tempêtes, dépérissement suite à des sécheresses, des inondations...

Le charme est représenté largement dans cette analyse car les charmes "transitoires" des régénérations (ceux qui servent de gainage mais qui seront réduits par les dégagements-nettoiements) ont été comptés au même titre que les essences d'avenir. En effet, le Charme est une essence d'accompagnement très utile et largement favorisée. Le Prunus Serotina est quant à lui sous-estimé globalement dans la forêt : en effet, il est présent sur au moins 80% de la forêt mais très souvent en sous étage ou même dans la strate herbacée (strates non décrites ici).

Les autres feuillus sont nombreux et marquent la diversité de cette forêt. Outre le Frêne, l'Erable sycomore, l'Aulne, le Bouleau, sont également présents : le Merisier, l'Erable champêtre, le Tremble, les Saules, le Tilleul et de manière diffuse, localisé, voire anecdotique : le Châtaignier, le Robinier, le Sorbier des oiseleurs, les Ormes, le Coudrier, le Chêne rouge, l'Alisier Torminal, le Chêne pubescent, les Peupliers, les Pommiers/Poiriers, l'Erable plane, le Platane, le Marronnier, le Noyer, le Cormier, l'Ailante et le Chêne chevelu. Ces dernières essences ont presque toutes été introduites de manière ponctuelle à des dates variées ; elles ne sont actuellement ni favorisées (sauf au titre de la biodiversité), ni volontairement détruites (sauf pour l'Ailante).

- **Répartition des types de peuplement**

Le tableau ci-dessous présente la répartition de tous les peuplements boisés (y compris les 48 ha qui sont classés hors sylviculture et les 127.5 ha d'îlots de sénescence), sauf les 130 ha du projet de RBI des Grands Monts.

Comme la description des peuplements date de 2008, ce tableau présente les types de peuplement restant après martelage des états d'assiette 2009-2010 et 2011 : d'où en plus des 74 ha décrits en dernières coupes de régénération et chablis en 2008, s'ajoutent 414 ha de coupes de régénération, classées ici dans les jeunes peuplements.

Les peuplements sont classés par l'essence déterminant la sylviculture plus pertinente notamment pour les jeunes peuplements et par catégorie de diamètre dominant.

Catégorie de diamètre prépondérant / Essence déterminant la sylviculture	Jeunes Peuplements	Perches/PB (10-25 cm)	BM (30-45cm)	GB (50-65cm)	TGB (70cm et+)	Irrégulier	Total	%
Chêne sessile	520	89	43	162	180	65	1 058	8%
Chêne pédonculé	90	169	708	2 228	464	112	3 771	27%
Hêtre	1 113	1 532	2 289	1 359	87	96	6 477	46%
Autres feuillus	146	237	509	68	3	14	977	7%
Pin sylvestre	69	170	595	119	13	0	966	7%
Autres résineux	9	100	208	7	0	0	323	2%
Chablis et dernières coupes de régénération martelées entre 2008 et 2011	488						488	3%
Total	2 435	2 298	4 351	3 943	746	286	14 060	100%
Pourcentage	17%	16%	31%	28%	5%	2%	100%	

La forêt de Compiègne est globalement gérée en futaie régulière mais les parcelles sont presque toutes composées de plusieurs types de peuplement, différents par leur âge et leur

Document ONF

composition, du fait de l'ouverture de peuplements par les tempêtes ou des dépérissements et aussi par la volonté de ne pas faire de coupes de régénération avant plantation de plus de 5 ha d'un seul tenant (pour des raisons sylvicoles, écologiques et de maintenance des grillages)

La répartition des peuplements en catégorie de diamètre montre que cette forêt est plutôt équilibrée. Les peuplements de Gros Bois sont majoritairement des chênaies pédonculées : c'est le résidu des plantations massives au long du XIXe siècle. Ces chênes sont majoritairement de qualité moyenne et sont souvent mal adaptés à la station, ce qui entraîne des dépérissements. Les Gros Bois de Hêtre eux aussi ne sont pas d'une qualité exceptionnelle compte tenu de la sylviculture passée (à objectif de futaies cathédrales) et de l'affaiblissement de ces peuplements par les tempêtes, sécheresses et inondations successives. Ces Gros Bois et Très Gros Bois (représentant 1/3 de la surface boisée) sont donc en grande partie disponibles au renouvellement.

Concernant les jeunes peuplements, un effort de renouvellement est bien maintenu mais la réorientation vers le chêne sessile n'est qu'à ses débuts car le hêtre colonise fortement les régénérations.

- **Répartition des essences principales forestières**

A l'intérieur des types de peuplement, un mélange d'essences secondaires et d'accompagnement se cache comme l'a montré le tableau de répartition des essences présentes, au paragraphe précédent.

Notamment, le chêne pédonculé qui représentait comme essence principale 27 % des types de peuplement représente seulement 20 % du couvert forestier : en effet, ces peuplements contiennent souvent beaucoup de hêtres, de charme, de frêne. De même pour les peuplements à dominance de Hêtre qui sont mélangés avec du charme, du merisier, de l'érable, du frêne... La proportion globale du charme est forte en raison de sa forte présence également dans les régénérations.

Par ailleurs, l'histogramme des classes d'âge (données 2010) illustre que cette diversité est différente selon l'âge et donc selon l'histoire des peuplements. NB : les classes d'âge ont été choisies sur le modèle des classes d'âge de l'aménagement de 1996 auxquelles ont été rajoutés 20 ans.

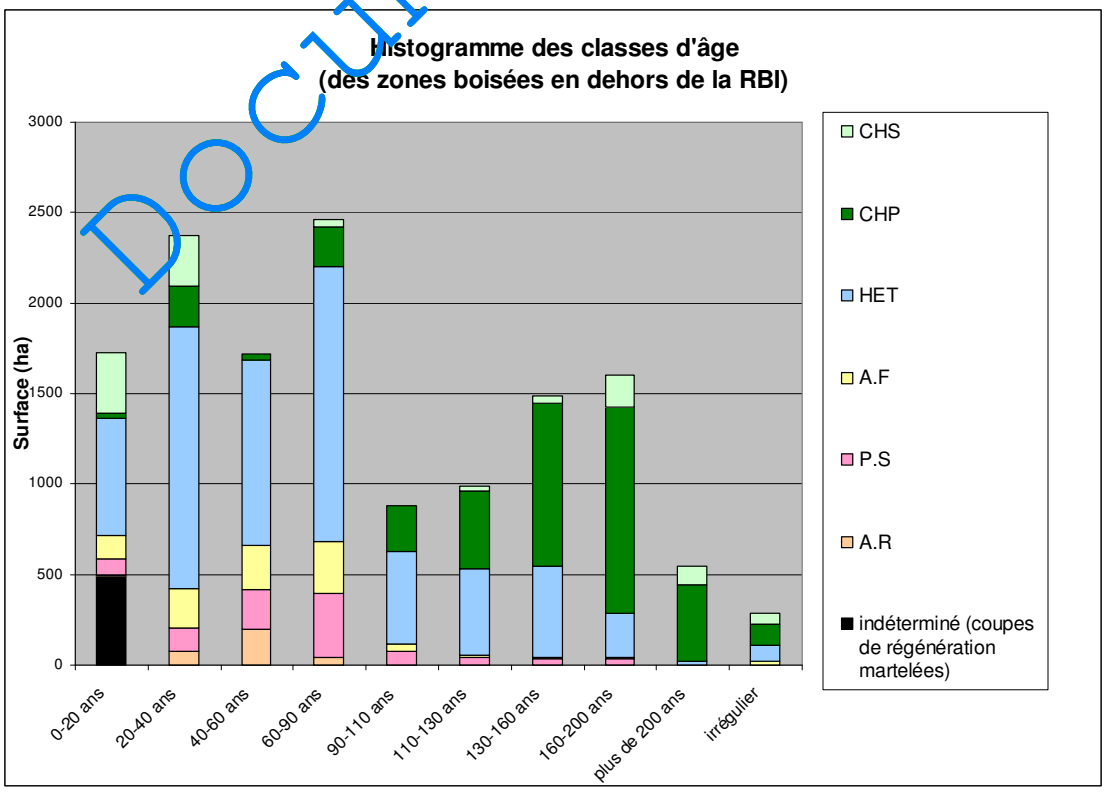

Document ONF

Par exemple, ce graphique montre bien la fin des anciennes plantations à grande échelle de chêne pédonculé du XIXe siècle (peuplements de plus de 110 ans actuellement) et la volonté récente de réintroduire du chêne sessile, manifestement longévif dans cette forêt.

Les données de l'histogramme des classes d'âge sont reproduites ci-dessous sous forme de tableau pour en avoir les chiffres exacts.

Essence déterminant la sylviculture / Classes d'âge	indéterminé (coupes de régénération martelées)	CHS	CHP	HET	A.F	P.S	A.R	Total
0-20 ans	488	333	27	649	131	87	9	**1722**
20-40 ans		275	230	1444	218	130	73	**2372**
40-60 ans		0	34	1022	245	215	200	**1715**
60-90 ans		42	221	1518	287	353	40	**2462**
90-110 ans		1	255	508	47	72	0	**883**
110-130 ans		23	431	481	12	41	0	**987**
130-160 ans		41	899	503	5	35	1	**1484**
160-200 ans		179	1139	243	9	33	0	**1604**
plus de 200 ans		100	423	23	0	0	0	**545**
irrégulier		65	112	86	24	0	0	**286**
Total	**488**	**1058**	**3771**	**6477**	**977**	**966**	**323**	**14060**

- **Carte des peuplements**

Afin de simplifier la lecture des types de peuplements, 4 cartes sont proposées en annexes 8 :
- la carte des essences dominantes 1
- la carte des catégories de diamètre
- la carte des classes d'âge
- la carte des niveaux de surface terrière

Ces données rassemblées dans la base de données des unités de peuplement peuvent être consultées dans l'extrait de cette base en annexe 7.

B - Etat du renouvellement

- **Renouvellement présent dans la forêt : traitements à suivi surfacique.**

Bilan du groupe de régénération passé (1996-2010) :

Pour la période d'aménagement 1996-2010, le tableau suivant présente les données issues de la base de données régénération (BDR) de l'année 2009 (donc tenant en compte l'état d'assiette 2010) pour les peuplements à suivi surfacique (i.e. uniquement dans l'ancienne série de production).

NB : les surfaces indiquées ci-dessous sont les surfaces extraites de la BDR (sans précisions cartographiques donc légèrement différentes des surfaces réellement cartographiées en unité de peuplement présentées dans le tableau suivant celui-ci).

Surface prévue à régénérer (ha)	**Stock de régénération**	**Surface BDR**(ha)			**Observations**
		Groupe de régé	Groupe d'amel	**Total**	
1920 ha dans un groupe élargi de 3264 ha	**Classe 0** (attente) : régénération non entamée	**403 ha**	**0 ha**	**403 ha**	**Reliquat du groupe élargi**
	Classe 1 (entamée) : régénération de quantité insuffisante ou à développement limité	**620 ha**	**76 ha**	**696 ha**	**Dont 510 ha sans semis**
	Classe 2 (installée) : régénération inf. à 3 m de quantité suffisante, ou plantation de plus de 1 an	**451 ha**	*124 ha*	**576 ha**	**Dont 255 ha de moins de 1.5m**

Document ONF

	Classe 3 (acquise) : Régénération sup. à 3 m mais n'ayant pas connu de 1ère éclaircie	**1086 ha**	*670 ha*	**1756 ha**	**Dont 683 ha de moins de 6 m**
	Classe 4 (acquise) : Régénération sup. à 3 m et ayant connu une 1ère éclaircie	*579 ha*	*1343 ha*	**1922 ha**	**Issu de l'amgt <1996 sauf sur 390 ha**

en italique : les surfaces principalement issus des efforts de régénération antérieurs à 1996.

Les stocks de régénération sont suffisamment alimentés. Il existait un flux important de parcelles de l'aménagement antérieur à 1996 qui ont atteint le stade 3m, voire la 1ère éclaircie. La moitié de la surface à régénérer (1086 ha /1920 ha) est déjà acquise (> 3 m).

Pour être plus précis sur la surface réalisée durant l'aménagement précédent, un comparatif a été fait sur les parcelles du groupe de régénération par rapport à leur description en 1996. En ôtant les surfaces de pré-existants, on obtient ce bilan (de surfaces cartographiées sur l'ensemble de la forêt) de l'effort réalisé (tenant compte jusqu'à l'état d'assiette 2010).

Essence régénérée / Essence objectif amgt	HET	CHS	CHP	A.F	Rés.	Total surface prévue par ess obj
HET	841	125	1	59		1026
CHS	360	220	50	14	23	667
P.S		3	5	1	57	66
P.L					9	9
CHR	4	2				6
FRE		3		3	11	17
PEU	1	4	3	31		39
Total Effort réalisé 1996-2009	**1206**	**357**	**59**	**108**	**100**	1830

Document ONF

Au cours de la période 1996-2009, sur les 3264 ha du groupe de régénération élargi :
* la régénération a été réalisée sur 1830 ha (à comparer aux 1920 ha objectif)
* dont 1206 ha en hêtre et seulement 357 ha en chêne sessile.

Or l'analyse comparant l'essence souhaitée et l'essence obtenue montre que :
* 360 ha ont été régénérés en Hêtre alors que l'essence objectif était le chêne sessile
* donc sur les 667 ha prévus en chêne sessile dans l'aménagement, seulement 220 ha ont été régénérés effectivement en chêne sessile
* inversement, quelques plantations de chêne sessile (125 ha) ont été réalisées là où le hêtre était conseillé (cas de régénération en échec et/ou volonté de planter plutôt du chêne que du hêtre) ce qui a induit localement à des plantations de reprise difficile à cause d'un sol trop calcaire pour le chêne.

En conclusion, la dynamique de régénération naturelle de hêtre supplante de loin la volonté et les moyens du forestier pour imposer la transformation en chêne sessile. De plus, avant toute plantation, il est important de confirmer le diagnostic stationnel et donc l'essence objectif.

En complément, à l'état d'assiette 2011, 142 ha (surfaces annoncées, non cartographiées) ont été martelés en dernière coupe de régénération (RD ou RA). Le bilan des surfaces cumulées dont la régénération est terminée (coupes martelées) serait donc de 1972 ha sur la période 1996-2011 pour les 1920 ha prévus pour la période 1996-2010.

Concernant les surfaces entamées mais dont les coupes ne sont pas terminées, elle s'élèvent à 415 ha en 2011 sur l'ensemble de la forêt.

Les stocks de régénération peuvent être analysés par essence : ci-dessous la répartition avec les données les plus récentes (2010) :

	Stock de régénération par essences			
Essences	**Classe 0** (attente) régénération non entamée (ha)	**Classe 1** (entamée) régé. de quantité insuffisante ou à développemt limité (ha)	**Classe 2** (installée) régé. inf. à 3m de quantité suffisante, ou plantation de + de 1 an (ha)	**Observations**
CHS	40	96	63	Stock fragile
HET	181	309	337	Dynamique naturelle
CHE	106	229	88	mélange CHP/CHS
A.F	40	51	31	
P.S	26	34	14	Stock faible
A.R	3	7	1	
Total	**396**	**726**	**534**	

Comme vu précédemment, il reste des surfaces importantes où la régénération est terminée mais non encore acquise pour lesquelles des travaux de régénération seront prévus. L'analyse des flux montre d'autre part qu'une partie des unités de gestion commencées en chêne sessile finit en hêtre ou en prunus serotina... d'où la nécessité d'une volonté forte, accompagnée de moyens pour localiser les efforts pour sortir du chêne sessile.

- **Renouvellement présent dans la forêt : traitements à suivi non surfacique.**

L'ensemble des données détaillées concernant le renouvellement à suivi non surfacique (futaie irrégulière, futaie jardinée) figure au § 2.3.2. Mais rappelons que dans l'aménagement de 1996, les séries 2 (d'accueil du public, sur 413 ha) et 3 (série paysagère des Beaux Monts, sur 108 ha) toutes deux traitées en futaie par bouquets ont connu un renouvellement léger depuis les 15 dernières années.

Actuellement, les parties les plus irrégularisées de la série 2 concernent les parcelles :
* dans le Grand Parc : 1610-1621-1631-1632-1641-1650-1661-1670-1681-1683 (les autres parcelles : 1622-1642-1662-1682 sont composées en partie de peuplements réguliers de chêne non propices à l'irrégularisation immédiate)
* dans les bordures de Compiègne/ Lacroix : 2012-9401 (alors que les autres : 2011-2061 sont irrégulières mais plus par parquets ou encore régulière comme la 9391)

Concernant la série 3 (les Beaux Monts), les parcelles restant régulières sont : 1213-1241-1242-1570, alors que le reste des parcelles est bien irrégularisé, avec des petites plantations (d'1 ha ou moins) dans les parcelles 1520-1530-1550-1560, réalisées en 1993-1994.

C - Données dendrométriques

- **Description des données dendrométriques fournies par la description**

Malgré l'enjeu de production fort de cette forêt, le choix a été fait de ne pas réaliser d'inventaire dendrométrique : en effet, sur une forêt d'une telle surface, les données IFN (ancienne méthode) permettaient d'avoir une approche du capital et de la production, comme cela a été fait à la précédente révision d'aménagement.
Par ailleurs, la description des peuplements par classe de surface terrière nous permet d'estimer le capital par type de peuplement (essences prépondérante/catégorie de diamètre).

Document ONF

- **Tableau synthétique du capital par essences et catégories de grosseur**

Essences	PB	BM	GB	TGB	Irrég.	Toutes catégories
	m^2/ha	m^2/ha	m^2/ha	m^2/ha	m^2/ha	m^2/ha
Chêne pédonculé		20,9	21,5	22,5		21,3
Hêtre	17,6	18,2	19,2			18,3
Pin sylvestre		19,6	20,2			19,6
Toutes essences	17,4	19,0	20,7	21,8	19,5	19,4

Ce tableau ne présente les moyennes du capital que pour les types de peuplement de surface importante (plus de 300 ha), d'où les parties grisées.
Ces données sont assez cohérentes avec les résultats IFN (cycle de 2001) pour le capital sur pied pour le Hêtre dans le Soissonnais (moyenne de 19 m2/ha). Pour le chêne pédonculé, l'IFN donne 25 m2/ha mais les massifs de Laigue-Ourscamp sont compris dans cette moyenne. Enfin c'est pour le Pin Sylvestre que l'on note une forte discordance : 30 m2/ha pour l'IFN contre 20m2/ha en description... Les chiffres IFN ne sont pas fiables certainement à cause de la plus faible surface concernée (1000 ha, soit moins de 10 placettes IFN).

- **Analyse des inventaires dendrométriques passés**

Dans l'aménagement de 1996, le capital sur pied de la forêt a été estimé par les données IFN de 1990 (avec 144 placettes dans la forêt). Les résultats sont exprimés en surface d'extension, en volume sur pied/ha, en densité et en accroissement, avec un détail par essence pour chacun des 5 types de peuplement définis par l'IFN (futaie de hêtre, autre futaie feuillue, mélange futaie-taillis, futaie de pin, autre futaie résineuse).

Dans les zones boisées de production(14 248 ha) , le volume sur pied IFN était de 2 743 547 m3 (avec un écart-type non communiqué), soit environ 290 300 m2 (20 m2/ha) en prenant le rapport de (9,45) du Vol IFN /G IFN du cycle de 1990 dans le Soissonnais en domaniales.

Alors qu'en 2008, là où une mesure de surface terrière était possible (soit 11 979 ha), c'est à dire dans les zones boisées en dehors des régénérations et des perchis, le capital total estimé (donc hors brins et perches) était de 231 975 m2 (soit 19 m2/ ha).

En conclusion, compte tenu de la précision relative des données IFN, comme des données ONF, on peut considérer que le capital estimé en 2008 est globalement équivalent à celui estimé à l'aménagement de 1996 ou bien très légèrement diminué (voir bilan des récoltes passées).

Document ONF

1.3 Analyse des fonctions principales de la forêt

1.3.1 Production ligneuse

Fonction principale	Répartition des niveaux d'enjeu (ha)				Surface totale retenue pour la gestion
	enjeu sans objet	enjeu faible	enjeu moyen	enjeu fort	
Production ligneuse	446	605	1 861	11 445	*= 14 357*

Cet enjeu est estimé en fonction de la production potentielle en dehors de zones hors sylviculture (RBI, zones non boisées...). L'enjeu fort correspond à une production de plus de 6m3/ha/an, ce qui est un seuil tout juste franchi sur la majeure partie de la forêt.
Néanmoins la partie plateau (Sud Est de la forêt) est plus fertile que le reste de la forêt par la présence de couches de limons. Les potentialités de croissance y sont meilleures : les plantations de chêne sessile y sont plus faciles mais le Hêtre s'y régénère facilement et y serait localement mieux armé pour résister aux changements climatiques que sur les autres stations (calcaires) où pourtant il est conservé comme essence objectif, faute d'autres possibilités.

A - Volumes de bois produits

- **Estimation de la production moyenne**

Dans l'aménagement de 1996, l'étude du cycle de 1990 pour les placettes IFN incluses dans cette forêt a permis d'avoir des données sur la production, pour les cinq grands types de peuplement de la forêt.

Type de peuplement IFN	Surface d'extension (ha)	Production en volume IFN 1990 (m^3/ha/an)
Futaie de Hêtre	6 122	5,43
Autre futaie feuillue	5 913	4,96
Mélange futaie-taillis	442	5,13
Futaie de Pin	878	8,52
Autre futaie résineuse	893	8,64
Total	14 248	5,63

Ces données en volume IFN sont difficilement transposables en volumes ONF de récoltes commercialisables et sont entachés d'un écart-type d'au moins 20 %, compte tenu du faible nombre de placettes et des écarts de résultats avec le dernier cycle IFN (selon l'ancienne méthode).

En effet, le dernier cycle de l'Oise en 2001 annonce pour les forêts domaniales de la région du Soissonnais (Compiègne+Laigue+Ourscamp) une production de 6,79 m3/ha/an contre 5,87 m3/ha/an en 1990. L'écart porte principalement sur les peuplements à base de chêne pédonculé (on passe de 4.9 m3/ha/an à 7.45 m3/ha/an).
Un réseau de 50 placettes de hêtraies (pures) a été installé en Picardie en 2000. Dix ans de mesures nous indiquent une production moyenne de 0,7.m2/ha/an sur les 50 placettes comme sur les 13 placettes dans le massif de Compiègne, ce qui est un peu plus faible que le référentiel de croissance du guide de la Hêtraie Nord-atlantique mais plus que l'estimation de l'IFN (0.56m2/ha/an) au dernier cycle de 2001, soit après quelques années de sécheresse ayant pu affecté leur production. Comme les hêtraies de Compiègne sont mélangées (75 % de Hêtre) et que les sécheresses ne doivent pas être moins fréquentes à l'avenir, on retiendra comme production nette des peuplements à dominance de Hêtre : 6,5 m3/ha/an.
Pour le chêne pédonculé, la référence IFN étant trop incertaine, on se basera sur le référentiel du guide des chênaies continentales, soit pour les peuplements de Compiègne, 6 m3/ha/an.
Et pour le Pin sylvestre, de même la référence du guide des Pineraies de plaine semble

Document ONF

préférable, soit une production de 8 m3/ha/an. En conclusion l'estimation de la production des peuplements est à considérer avec un large intervalle de confiance.
En faisant la moyenne pondérée par les surfaces occupées, la production de la forêt de Compiègne peut être estimée globalement à 6,5 m3/ha/an, pour sa partie en sylviculture, ce qui est cohérent avec la connaissance de terrain (stations, martelages, ventes).

Type de peuplement ONF	**Production moyenne estimée** (m^3/ha/an)
Futaie de Hêtre	6,5
Futaie de chêne pédonculé	6
Futaie de Pin	8
Total	6,5

- **Bilan des volumes récoltés au cours de l'aménagement précédent : comparaison volumes prévus/volumes réalisés**

Le détail du bilan qui a été fait sur la période 1996-2010 est en annexe 9. Le bilan global de la récolte annuelle (en volume commercial) est présenté dans le tableau suivant.

Moyenne annuelle des volumes comerciaux récoltés (m^3)								
Régénération		**Amélioration / Irrégulier**		**Produits accidentels**		**Total**		
prévu	réalisé	prévu	réalisé	prévu	réalisé	prévu	réalisé	p.m Volume récolté sur les 5 dernières années
33 700	23 321	55 090	64 096	0	8 351	88 790	95 768	108 579
						Ecart		
						+ 8 %		

- **Commentaires du bilan des volumes récoltés.**

La récolte réalisée (6,7 m3/ha/an) correspond globalement à la prévision de 1996 (6,2 m3/ha/an), soit à peine plus que la production estimée de la forêt. Les produits accidentels sont principalement issus de la tempête du 26 décembre 1999. Il faut rappeler que le bilan des récoltes sur la période 1984-1993 était de 9.3 m3/ha/an, suite aux importants chablis des tempêtes de 1983-84 et de 1990, qui avaient déjà écrémé les gros bois de la forêt.

De 2004 à 2008, les prélèvements ont été particulièrement forts en raison d'un nécessaire rattrapage des coupes gelées après la tempête de 1999, par solidarité nationale. Ceci explique la différence entre les moyennes des périodes 1996-2010 et 2006-2010.

Sur la période 1996-2010, le prolongement d'une certaine décapitalisation (avec notamment des rotations courtes) a permis de ramener le niveau de capital sur pied de la forêt à un niveau moins sensible aux aléas climatiques : en effet, les bois moins serrés, moins élancés sont plus résistants. A l'avenir, la récolte devrait être maintenue au niveau de la production moyenne de la forêt, afin de conserver le même niveau de capital global.

L'écart sur les volumes prévus/réalisés dans le groupe de régénération s'explique par :
* en partie les produits accidentels qui ont eu lieu plutôt dans les zones entamées
* en partie à une surestimation du fait du groupe élargi : les parcelles régénérées au final ont été celles déjà entamées ou les moins riches en capital.

- **Commentaires sur les qualités de bois produites dans la forêt.**

Sur la période 1996-2010, le taillis ne représente que 2% du volume récolté, les houppiers que 27 %. Ensuite la qualité des tiges est variable : le Hêtre (même de grosse dimension) est

Document ONF

souvent de qualité médiocre. Les chênes , quant à eux, peuvent parfois présenter de la très bonne qualité, couplée à de forts diamètres mais cela reste exceptionnel.

Sur ce bilan passé, le chêne représentait 21 % du volume récolté, le hêtre 48 % et le Pin Sylvestre 7 %. La différence du rapport chêne/hêtre présent dans la forêt avec le rapport des bois récoltés est à mettre en rapport avec :
- la part plus importante de hêtre dans le groupe de régénération de 1996
- la dynamisation de la sylviculture des peuplements de hêtre en amélioration.

B - Desserte forestière

- **Etat de la voirie forestière**

Bénéficiant d'un sol souvent sableux, la forêt de Compiègne possède de nombreuses routes forestières non empierrées mais tout de même praticables par les grumiers. La forêt est globalement bien desservie. Seuls deux points noirs freinent l'exploitation :
* pour les zones à engorgement permanent faisant l'objet d'exploitation (faible surface concernée), une exploitation adaptée est envisageable (treuillage au câble ou bien débardage par câbles aériens pour les zones de plus grande surface).
* pour l'exploitation du grand parc en prenant en compte l'accueil du public et la multiplicité des concessions : ce point doit être prochainement réfléchi dans le cadre de l'élaboration d'un schéma de desserte.

Les routes forestières comme les pistes sont très souvent utilisées comme tracé de randonnée : l'acceptation des coupes par le grand public est fonction des dégâts occasionnés sur la desserte et la rapidité de la remise en état des chemins.

Type de desserte		Long. totales	Densité	
			km / 100 ha	suffisante oui/non
Routes forestières	revêtues	59	2.25	oui
	empierrées	57		
	terrain nat.	99		
Routes publiques participant à la desserte*		108		
Pistes et sommières		Environ 520 km**		oui

** Seules les routes publiques jouant un rôle de desserte sont comprises, soient 118 km dont 20 km de routes adjacentes à la forêt d'un seul côté qui sont comptés à 50%.*
*** Pistes et sommières non cartographiées.*

Document ONF

- **Carte de la desserte**

En annexe 10, la carte présente la desserte existante (mise à jour 2011), avec les places de dépôt et de retournement actuels. Celles-ci sont en nombre suffisant compte tenu que dans la partie Nord (zone à sols bien portants de sable sur calcaire), le dépôt se fait généralement le long des routes forestières. Cependant, l'évolution des demandes sociales pousse à la réflexion d'ensemble de l'organisation de la desserte, pour que l'exploitation des bois soit moins visible des sites les plus fréquentés. Ainsi des projets d'antennes de routes forestières, avec des places de dépôt à l'écart du public seront à étudier dans les 20 ans à venir.

1.3.2 Fonction écologique

Fonction principale	Répartition des niveaux d'enjeu (ha)				Surface totale retenue pour la gestion
	enjeu sans objet	enjeu ordinaire	enjeu reconnu	enjeu fort	
Fonction écologique	[redacted]	0	13 881	476	*= 14 357*

Ce classement de la fonction écologique est basé sur la présence de statuts de protection réglementaire ou contractuelle et/ou d'inventaires naturalistes reconnus.

Or dans le cadre de la démarche Natura 2000, la forêt de Compiègne est apparue comme un patrimoine écologique représentatif , à préserver au niveau européen. Ainsi l'ensemble de la forêt est classée en Zone de Protection Spéciale (N° FR2212001 Directive européenne Oiseaux) avec les massifs voisins de Laigue et Ourscamp. De plus, un Site d'Importance Communautaire (N° FR2200382), future Zone Spéciale de Conservation (Directive européenne Habitats) englobe la future RBI des Grands Monts accompagnée d'un transect écologique, l'ancienne série paysagère des Beaux Monts, élargie au Mont du Tremble et à l'allée des Beaux Monts ainsi que deux grottes, dites grotte des ramoneurs et Gorge du Han, abritant des chiroptères et enfin en dehors de la forêt domaniale de Compiègne un petit coteau calcaire, présentant des clairières intéressantes. La surface du site est de 3 180 ha, suite à une extension de 358 ha en 2004 qui a permis le rajout du mont du Tremble et de la grotte des ramoneurs.

La série paysagère des Beaux Monts, élargie au Mont du Tremble a fait l'objet de plusieurs inventaires (oiseaux, insectes, chauves-souris, dicrane...) qui ont permis de mesurer la richesse exceptionnelle de ces 350 ha, liée à son histoire d'ancienne série artistique, puis gérée avec un cycle prolongé (470 ans selon l'objectif du dernier aménagement), dans le but de conserver un nombre important d'arbres remarquables (du point de vue paysager, historique, écologique). Ce site est devenu important pour la préservation des espèces suivantes : Lucane cerf-volant, Grand Capricorne, Taupin violacé, Pique prune, dicrane vert, Grand Murin et Petit Rhinolophe.

Dans l'intérêt de ces espèces, un projet de Réserve Biologique Dirigée est nouvellement proposé sur la partie Beaux Monts (c'est à dire l'ancienne série paysagère, agrandie des parcelles 1570 et 1213 en partie). La libre évolution des peuplements y est souhaitée avec des interventions possibles pour pérenniser la présence de chênes pluri-centenaires : par exemple, lutter contre les essences invasives (Prunus Serotina, Ailante) et les essences plus pionnières que les chênes (Hêtre, Erable...) et assister la régénération de chêne sessile, au besoin par plantation, en veillant à conserver le patrimoine génétique local (récolte de graines et suivi en pépinière avant réintroduction dans le site).

Document ONF

- **Statuts réglementaires et zonages existants**

Le tableau ci-dessous liste les zones ayant un statut réglementaire ainsi que les démarches de territoire, visant la protection écologique du massif, des habitats, des espèces.

Statuts	Surface (ha)	Motivation - Objectif principal de protection	Préconisations de gestion
STATUTS DE PROTECTION : cadre réglementaire			
Conversion d'une Réserve biologique dirigée en Réserve biologique intégrale (projet)	**130 ha**	Observer l'évolution naturelle d'un échantillon des différents habitats du massif. Augmenter la quantité de bois mort	**Non intervention**

Statuts (suite)	Surface (ha)	Motivation - Objectif principal de protection	Préconisations de gestion
Eléments du territoire orientant les décisions			
Natura 2000 Habitats (ZSC)	**3 180**	Transect des différents habitats de la forêt + site exceptionnel des Beaux Monts élargi + grottes à chauve souris	**Conserver les habitats, des gros chênes et gros hêtres (îlots, arbres bio...)**
Natura 2000 Oiseaux (ZPS)	**24 647**	Préservation des Pics mar et noir, Bondrée apivore, Pie grièche, Martin pêcheur	
ZNIEFF de type I	**27 035**	N°220014322	

De plus, la qualité des habitats (forestiers et aussi ouverts, humides...) constituant cette forêt est reconnue au travers de la politique environnementale du Conseil général de l'Oise. En effet, la forêt de Compiègne fait partie d'un GENS (grand espace naturel sensible) et comprend 4 ENS.

Code du site	Nom du site	Site d'intérêt départemental	Zone Natura 2000
GENS10	Massif forestier de Compiègne, Laigue, Ourscamp	oui	SIC et ZPS
OIS12	Gravières et Landes de la Basse et Haute Queue	oui	ZPS
OIS15	Bois de l'Isle – Forêt de Compiègne	oui	SIC et ZPS
OIS16	Le Vivier Corax - forêt de Compiègne	non	SIC et ZPS
OIS18	Les Beaux-Monts	oui	SIC et ZPS

Document ONF

Par ailleurs, le SAGE Oise-Aronde qui englobe la forêt de Compiègne prévoit plusieurs actions dont certaines concernent directement les milieux forestiers.

- Améliorer la connaissance des zones humides et rétablir leurs fonctionnalités (inventaire des zones humides et réalisation de plans de gestion, réhabilitation et entretien).
- Réaliser un inventaire complet et détaillé des zones humides et autres milieux aquatiques d'intérêt écologique (définition de l'état initial stipulé par la Directive cadre européenne sur l'eau).
- Réaliser un bilan/diagnostic complet de l'état physique des cours d'eau et de leur potentialités (manque de connaissances notamment sur les rus forestiers).
- Favoriser la requalification des surfaces en peupliers dans les zones humides éviter les plantations de peupliers ou favoriser la mise en place d'une bande de 6 m sans peupliers en bordure de cours d'eau).
- Veiller à ce que les espèces végétales à hautes tiges soient implantées à plus de 6 m des rives.
- Préserver les continuités écologiques majeures (biocorridors), en particulier celles liées aux vallées.
- Mettre en place des dispositifs permettant d'accélérer localement la vitesse des eaux dans les rivières et de favoriser la création de nouveaux habitats pour la faune et la flore.
- Restaurer la libre circulation de la faune sur les cours d'eau.

Le SAGE de l'Automne recoupe partiellement le sud de la forêt de Compiègne. Le diagnostic réalisé pointe, entre autres, la perte de diversité des milieux aquatiques et un état hétérogène des cours d'eau qui se traduit par une végétation rivulaire souvent réduite et vieillissante. La vallée de l'Automne (en dehors de la forêt domaniale) est en effet dominée par des peupleraies plus ou moins entretenues, où subsistent des zones humides intéressantes, mais aussi des foyers d'espèces indésirables comme la Renouée du Japon qui contamine la forêt domaniale de Compiègne.

Certaines actions préconisées par ce SAGE concernent les milieux forestiers.

- Préserver et restaurer la biodiversité des milieux aquatiques (restauration de la végétation rivulaire et de la ripisylve, interdiction de plantation de peupleraies à moins de 6 m du sommet des berges de la rivière, préservation des zones humides et proscription leur reboisement, contrôle des espèces indésirables).
- Préserver et restaurer la fonctionnalité des cours d'eau (préservation ou restauration d'une ripisylve fonctionnelle pour améliorer la stabilité des berges, amélioration des capacités auto-épuratoires et de filtration, diversification du milieu, diminution de l'impact des premiers débordements, amélioration de la qualité paysagère, amélioration de la qualité des habitats aquatiques).

Signalons enfin qu'un syndicat de rus, le Syndicat du ru de Berne, des Planchettes et de leurs affluents est chargé de l'entretien de ces cours d'eau en forêt domaniale de Compiègne.

- **Synthèse des risques pesant sur la biodiversité**

Dans la description des types de peuplement, on s'aperçoit que les peuplements à dominance de chêne sont principalement à dominance de Gros Bois (diamètre 50 cm-65 cm) or les catégories de diamètre inférieur occupent une surface plus faible. Cela signifie que l'habitat préféré du Pic mar, la chênaie de plus de 100 ans, va se réduire en surface dans les 50 ans à venir, tandis que les jeunes peuplements actuels prendront ensuite le relais.

Pour le Pic noir, à très long terme, les hêtraies de gros bois, qu'il affectionne, seront réduites aussi puisque dans le cadre des changements climatiques la place du hêtre devrait diminuer à moyen et à long terme. Le Pic noir trouvera alors d'autres vieux arbres à écorce lisse.

Dans les 2 cas, la préservation d'une trame de vieux bois par îlots de taille variable est important pour ces espèces.

Par ailleurs, les chênes pluri-centaines des Beaux Monts doivent certes être conservés le plus longtemps possible mais il faudra bien également prévoir un renouvellement à proximité si l'on désire bien préserver les espèces inféodées à leur présence. D'où l'importance de veiller à la bonne gestion sylvicole des peuplements alentours (notamment dans le Mont du Tremble) et d'y créer des plantations dès maintenant, avec un objectif de prolonger le cycle sylvicole au delà de 400 ans.

Ensuite, le Prunus Serotina, espèce invasive, menace les régénérations dans cette forêt. L'étude de sa dynamique (cf. G Decocq) conduit à penser que les essais d'éradication (arrachage, produits chimiques, coupe) ne servent pas à lutter. Au contraire, cela amplifie la régénération du Prunus. La solution est dans la gestion du couvert quand il existe un peuplement et pour les régénérations déjà envahies, attendre que les Prunus s'auto-inhibent (stade environ 3 mètres) pour que l'essence objectif puisse se réinstaller (ou être plantée) et suivre ensuite le peuplement en coupant progressivement les Prunus.

L'Ailante est également une espèce à surveiller dans cette forêt car elle envahit localement des espaces dégagés (point de vue des Beaux monts notamment), comme la Renouée du Japon dans les zones humides.

Enfin, l'ensemble de ce massif présente un nombre non négligeable d'espèces d'intérêt patrimonial qu'il convient de repérer en gestion courante pour les protéger (l'Orme Lisse et le Dicrane vert par exemple).

- **Tableau des espèces remarquables présentes dans la forêt, sensibles aux activités forestières**

Ce tableau n'est pas exhaustif : il présente uniquement les espèces majeures qui nécessitent des précautions, lors de la gestion sylvicole ordinaire.

Document ONF

Espèces remarquables	localisation	Observations Conséquences pour la gestion	Espèce protégée
Flore remarquable			
Dicrane vert	**Surtout les Beaux Monts et le Mont du Tremble**	**Être vigilant en opération de martelage : marquage des bois pour vérification**	**oui**
Orme Lisse	**Tout le massif**	**idem**	**oui**
Faune remarquable			
Pic mar et Pic noir	**Tout le massif**	**Idem + îlots de vieux bois**	**oui**
Lucane cerf-volant, Grand Capricorne, Taupin violacé, Pique prune	**Surtout les Beaux Monts et le Mont du Tremble, la RBI**	**Idem + RDB et RBI**	**oui**
Chauve-souris : Grand Murin et Petit Rhinolophe...	**Grottes et maisons forestières connues**	**Ilots de vieux bois à proximité des colonies**	**oui**

- **Tableau des habitats naturels d'intérêt communautaire**

  Sur la ZSC, voici la composition des habitats décrite dans le DOCOB. Cette liste d'habitats représente le panel des habitats présents dans le massif.

Habitats Dénomination phytosociologique	Prioritaire oui/non	Code Natura 2000	Code CORINE	Sensibilité Conséquences pour la gestion	% Surface de la ZSC
Hêtraies du Asperulo-Fagetum	non	9130	41.13	Favoriser le mélange, éviter la transformation en autres essences que le Hêtre, Chêne, Charme, maintien de vieux bois	41 %
Hêtraies acidophiles atlantiques à sous-bois à Ilex et parfois à Taxus	non	9120	41.12	Idem que précédemment + maintien du houx, maîtriser le Prunus Serotina	30%
Forêts alluviales à Alnus glutinosa et Fraxinus excelsior	oui	91E0	44.311 44.315 44.331	Maintenir les feuillus Préserver les sols (adapter les modes d'exploitation) Drainage à proscrire	10%
Formations herbeuses à Nardus, riches en espèces, sur substrats siliceux des zones montagnardes	oui	6230	35.1	Maintenir l'ouverture Gestion adéquate de la fréquentation (sans la proscrire) Eviter tout apport de nutriments	1%
Mégaphorbiaies hygrophiles d'ourlets planitiaires et des étages montagnard à alpin	non	6430	37.715 37.72	Sensible au piétinement (à éviter) et à la qualité des eaux (veille à l'échelle du SAGE)	1%
Forêts de pentes, éboulis ou ravins du Tilio-Acerion	oui	9180	41.41	Aucune intervention sylvicole, éviter d'installer des cloisonnements ou des pistes	1%
Forêts de chênes pédonculés neutrophiles à Primevère élevée	non	9160	41.24	Gestion sylvicole de feuillus Favoriser le mélange (par enrichissement si nécessaire)	1%
Pelouses sèches semi-naturelles et faciès d'embuissonnement sur calcaires (Festuco Brometalia) , sites d'orchidées remarquables	oui	6210	34.32 34.322	Maintenir l'ouverture (fauche) Canaliser la pression d'accueil du public sur les zones les plus sensibles (parties de l'allée des Beaux Monts)	1%
Formations à Juniperus communis sur landes ou pelouses calcaires	non	5130	31.88	maintien de pratiques pastorales extensives : **zone concernée en dehors de la forêt de Compiègne**	1%

Voir le DOCOB pour plus de détails.

Document ONF

- **Carte des statuts de protection réglementaire ou contractuelle sur la forêt**
  Voir carte de la fonction écologique en annexe 4.

- **Carte des habitats naturels d'intérêt prioritaire et d'intérêt communautaire**
  Carte existante uniquement sur les 3 000 ha de la ZPS (voir Docob) et sur les prairies de la Basse Queue (étude Conservatoire Botanique de Bailleul - 2006) et des landes de la Haute Queue (Ecothème - 2005).

1.3.3 Fonction sociale (Paysage, accueil, ressource en eau)

Fonction principale	Répartition des niveaux d'enjeu (ha)				Surface totale retenue pour la gestion
	enjeu sans objet	enjeu local	enjeu reconnu	enjeu fort	
Fonction sociale (Paysage, accueil, ressource en eau)		0	11 144	3213	*= 14 357*

Le classement de la fonction sociale en forêt de Compiègne est basé sur les zones patrimoniales à caractère paysager, d'accueil ou culturel, particulièrement fréquentées par le public.

A - Accueil et paysage

- **Référence à l'atlas départemental des paysages de l'Oise**

Les massifs forestiers de l'Oise constituent un paysage référent de l'Oise, caractérisé par les grandes forêts domaniales. Les éléments typiques soulignés sont :
- la structure (liée à la vénerie) des carrefours en étoile, avec leurs poteaux caractéristiques,
- les grandes perspectives des allées, articulées aux châteaux (Compiègne et Chantilly)
- un réseau de chemin d'exploitation plus sinueux dès que le relief s'accentue
- des maisons forestières ponctuant l'espace
- des ambiances paysagères qui varient en fonction des traitements sylvicoles, des coupes, des essences, du relief
-les "villages clairières" : habitats groupés dans un écrin de verdure.

Dans l'entité paysagère de la vallée de l'Oise compiégnoise, les motifs identitaires cités qui concernent la forêt de Compiègne sont :
- l'articulation entre le château de Compiègne et la forêt par la perspective des Beaux Monts
- les villages intra-forestiers de St Jean aux bois et de Vieux Moulin
- les carrefours au toponyme évocateur : Napoléon, Marie...

- **Classements réglementaires**

Est listé ci-dessous l'ensemble des sites (inclus ou non dans la forêt) générant un périmètre de protection qui affecte la forêt ou à proximité immédiate : moins de 500m du périmètre de la forêt (voir carte en annexe 11). La surface « concernée » est la surface du classement ou de l'inscription du site et pour les Monuments Historiques, cette surface correspond à la zone d'un rayon de 500 m autour du bâtiment. NB : parfois ces surfaces se recoupent.

Type de classement réglementaire et localisation (commune)	Surface concernée (ha)	Site inclus dans la forêt	Date de la décision	Motivation - Objectif principal de protection	Préconisations impactant la gestion forestière
Sites classés Grand Parc	191 ha	oui	29/06/1937	Valeur historique, lien ville/forêt	Renouveler certains alignements Requalifier certains carrefours Rétablir des arbres de haut jet
Carrefour de l'Armistice	1.5 ha	oui	18/10/1946	Valeur historique Musée	Conserver un cadre boisé
Butte de sable (Pierrefonds) : 5ha	0 ha	non	04/08/1944	Vues sur le château et l'étang	Conserver un cadre boisé, comme écrin du château

Document ONF

Type de classement réglementaire et localisation (commune)	Surface concernée (ha)	Site inclus dans la forêt	Date de la décision	Motivation - Objectif principal de protection	Préconisations impactant la gestion forestière
Château de Jonval et son parc (Pierrefonds) : 1 ha	0 ha	non	04/08/1944	Hauteur boisée vue du village et du château	RAS en domaniale
Etang et parc de l'établis--sement thermal : 22 ha (Pierrefonds)	0 ha	non	04/08/1944	Parc et jardin	RAS en domaniale
Sites inscrits Abords du carrefour de l'Armistice	30 ha (dont site classé)	oui	18/10/1946	Valeur historique	Conserver un cadre boisé
Centre urbain de Compiègne : 70 ha	0 ha	non	05/02/1976	Site urbain historique	RAS (voir ZPPAUP)
Rue des Domeliers Compiègne : 0.5 ha	0 ha	non	10/01/1941	Edifice et vue sur l'église St Antoine	RAS
Abords de la gare Pierrefonds : 2 ha	0 ha	non	28/07/1944	Architecture et vue sur château	RAS, stationnement pour point de vue en face, en forêt.
Abords du château de Pierrefonds, place publique, chaussée Deflubé : 2 ha	0 ha	non	28/07/1944	Vues sur le château et l'étang	Conserver un cadre boisé, comme écrin du château
Butte de sable (Pierrefonds) : 0.5 ha	0 ha	non	04/08/1944	Cadre boisé du site urbain	RAS en domanial
Cr rues de Compiègne et de Villers-Cotterêts : 1 ha	0 ha	non	28/07/1944	Vue sur le château	RAS
Cr rues de Mélaine et Fontenoy : 1 ha	0 ha	non	28/07/1944	Vue sur le château	RAS
Abords de l'étang (Pierrefonds) : 0.5 ha	0 ha	non	04/08/1944	Contrôle des constructions	RAS en domaniale
Monuments historiques classés Ruines gallo-romaines de Champlieu (Orrouy)	4 ha	non	1846	Valeur historique	RAS
Eglise de Pierrefonds	0 ha	non	05/02/1920	Valeur historique	RAS (en limite des 500 m du périmètre de la forêt)
Abbaye de St Jean aux bois (+ salle capitulaire et entrée abbaye)	12 ha	Oui (enclave)	1862 (+1889)	Valeur historique, pittoresque	RAS
Prieuré (ruines) de St Pierre en Chastres (Vieux Moulin)	82 ha	Oui (enclave MF)	07/06/1905	Site pittoresque	RAS
Poste forestier de Ste Périne (St Jean aux bois)	76 ha	Oui (enclave MF)	07/06/1905	Site pittoresque	Conserver un cadre boisé
Poste forestier (ancien prieuré) de St Nicolas de Courson (Morienval)	76 ha	Oui (enclave MF)	07/06/1905	Site pittoresque	Conserver un cadre boisé
Chapelle St Corneille (Compiègne)	77 ha	Oui (enclave MF)	23/09/1922	Site pittoresque	Conserver un cadre boisé
Ruines gallo-romaines du Mont Berny (St Etienne Roilaye)	68 ha	oui	23/09/1922	Valeur historique	Protection des ruines contre le passage d'engins ou travaux de crochetage ou sous-solage

Document ONF

Type de classement réglementaire et localisation (commune)	Surface concernée (ha)	Site inclus dans la forêt	Date de la décision	Motivation - Objectif principal de protection	Préconisations impactant la gestion forestière
Eglise de St Etienne Roilaye	18 ha	non	20/10/1947	Site pittoresque	Conserver un cadre boisé
Reste du petit château (Compiègne)	0 ha	non	24/10/1994	Valeur historique	Zone concernée à gérer comme le site classé du Grand Parc
Clairière de l'Armistice	78 ha*	oui	07/09/2001	Valeur historique	RAS (*dont partie en site inscrit)
inscrits Poste forestier de la Muette (St Jean aux bois)	77 ha	Oui (enclave MF)	10/02/1948	Site pittoresque	RAS
Partie ancien prieuré du poste forestier de St Pierre en Chastres	Idem MH classé	Oui (enclave MF)	14/09/1949	Site pittoresque	RAS
Pavillon de l'impératrice Eugénie (Vieux Moulin)	78 ha	Oui (enclave MF)	19/01/1944	Valeur historique, pittoresque	Conserver un cadre boisé
Eglise de St Sauveur	23 ha	non	27/01/1948	Site pittoresque	RAS
Remparts de Compiègne	0 ha	non	23/05/1951	Valeur historique	RAS
Villa Marcot (Compiègne)	0 ha	non	16/12/1986	Site pittoresque	RAS
Ancienne gare (Pierrefonds)	17 ha	non	04/10/1977	Valeur historique	Conserver l'écrin de verdure surplombant le village.
Domaine Bois d'Aucourt (Pierrefonds)	32 ha	non	05/07/2004	Site pittoresque	

Cette longue liste confirme le potentiel touristique lié à la forêt de Compiègne. La gestion des peuplements (coupes, travaux) alentours fera l'objet de mesures paysagères spécifiques, dont les grands axes sont définis au titre 2.

- **Description des attraits de la forêt et de la fréquentation par sites**

Dans le cadre de la démarche "Forêt d'exception", une synthèse des zones les plus attractives de la forêt a été menée en concertation avec les acteurs locaux. Le tableau ci-dessous reprend les parties d'enjeu fort de la carte de la fonction sociale (annexe 5).

Localisation du Site	Attraits du site*	Usages	Dynamique en cours
Abords de Compiègne, Grand Parc, Beaux Monts	Lien historique ville/forêt Perspective de l'allée et point de vue des Beaux Monts Plusieurs entrées de forêt Proximité des habitations Collection de Chênes remarquables	Ballade à pied, à vélo, à cheval, ramassage de châtaignes, pique-nique	Concessions nombreuses Equipement à renouveler (parcours sportif) Freiner le nombre de manifestations sur l'allée Organisation de l'accueil nouvellement changée : une route fermée
Etangs St Pierre, Mont St Pierre, pentes des monts St Mard et Collet, village clairière de Vieux Moulin	Plans d'eau, parcours dans les arbres, Pavillon Eugénie, points de vue sur les routes tournantes, village typique dans écrin de verdure, sentiers de ballade, observation d'oiseaux.	Ballade à pied, à vélo, pique-nique, visites des bâtiments	Restauration de la maison forestière de St Pierre, comme demeure d'artistes, Aire d'accueil récente des étangs St Pierre Projet de déviation de la route des étangs pour laisser la place aux vélos et aux piétons
Abords de St Jean aux bois et de la maison forestière de Ste Perrine	Sentiers de ballade, Abbatiale de St Jean, étang de Ste Périne	Ballade à pied, à vélo, visites des bâtiments	Peuplements vieillissant aux alentours de St Jean, nécessaire renouvellement des peuplements à accepter

Document ONF

Abords de Pierrefonds	Nombreux bâtiments historiques à proximité (surtout le château), point de vue de la parcelle 5271, sites archéologiques (ville des Gaules, chaussée Brunehaut)	Ballade à pied, visites des bâtiments, vision externe de la forêt surtout	Projet de poursuite de la piste cyclable vers le massif de Retz
Abords de Lacroix St Ouen	Plusieurs entrées de forêt Proximité des habitations	Ballade à pied, à vélo	Concessions, projet de rocade, projet d'extension de la piste cyclable vers Verberie

- **Autres zones de sensibilités paysagères à prendre en compte**

  En plus de 5 sites liés à l'accueil du public, à leur fréquentation, d'autres zones ont été classées en enjeu élevé dans la carte de la fonction sociale, pour des raisons de paysage. En voici un descriptif.

Niveau de sensibilité	Localisation	Motivation de la sensibilité paysagère
Elevé	Clairière de l'Armistice	Site le plus fréquenté de la forêt (musée) : écrin boisé à conserver, projet d'extension de la piste cyclable vers le massif de Laigue
Elevé	Abords des routes départementales	Trafic important au sein de la forêt : nécessaire travail des lisières sur des tronçons de taille adaptée à la vitesse des automobilistes
Intermédiaire	Abords des pistes cyclables	Cyclistes à la recherche d'ambiance "naturelle" : état boisé à préserver et grillage à éviter sur de trop longues distances ou trop près de la piste
Elevé	Périmètre Ouest et Sud-Ouest (de Compiègne à St Sauveur)	Vision externe de la forêt depuis des routes départementales
Elevé	Périmètre Nord Est	Vision externe de la forêt depuis Rethondes

- **Richesses archéologiques**

  Un travail en concertation avec le Service régional d'Archéologie de la DRAC Picardie est en cours (Bureau d'étude territorial ONF 2010) compte tenu que des vestiges occupent presque la totalité de la forêt. Les plus connus (Champlieu, Ville des Gaules, Chaussée Brunehaut, repérés sur les cartes IGN) sont largement pillés. Sans doute, les autres sites, moins connus, ont pu être ainsi plus protégés mais ils méritent à ce jour une meilleure connaissance des forestiers pour faire éviter le passage d'engins lourds sur les vestiges.

- **Forêt, véritable poumon vert de l'agglomération**

  Outre son patrimoine historique, paysager, culturel, la forêt apporte un véritable bienfait sur la qualité de vie des habitants des villes avoisinant la forêt : qualité de l'air, qualité de cadre de vie, qualité de lieu de détente. La protection d'un tel massif doit donc être une priorité affichée et partagée par tous pour éviter le grignotage de l'espace boisé par l'urbanisme.

- **Synthèse des opportunités,des attentes et des risques ou menaces relatifs à la qualité de l'accueil et des paysages.**

  La forêt de Compiègne n'a pas fait l'objet d'un schéma d'accueil du public et il n'existe pas de données chiffrées de fréquentation ou de bilan des attentes exprimées par le public. Cependant, depuis 1996, plusieurs études, réalisées en concertation avec les acteurs locaux, ont été menées sur les 5 sites présentés (les plus fréquentés) :
  * étude sylvo-paysagère pour la régénération lente des abords de Pierrefonds (paysagiste : P Breman - 2000), suite aux dégâts de la tempête de 1999 sur les futaies du plateau
  * étude sur l'allée des Beaux Monts (ONF- 2007) qui a conduit à une réorganisation de l'accès aux Beaux Monts en 2009

Document ONF

* étude "Grand Parc" dans le cadre de forêt d'exception (paysagiste : A. Goret 2010)
* étude paysagère d'analyse des décisions d'aménagement (paysagiste : A. Goret 2011)

Actuellement, l'opportunité majeure réside dans le label de "forêt d'exception", qui fédère les volontés et les moyens partagés pour promouvoir la qualité de la fonction sociale et du paysage de cette forêt.

Quant aux attentes exprimées à l'occasion des réunions de concertation pour élaborer cet aménagement présent, elles sont marquées par un aspiration de limiter les conflits d'usage :
* attente très forte sur la rapidité d'exploitation et d'évacuation des bois dans les zones fréquentées ou le long des routes publiques et la rapidité de remise en état des chemins d'exploitation, très souvent utilisés pour la randonnée, les ballades à vélo, à cheval...
* attentes d'information et explication des décisions forestières (coupes/travaux/biodiversité...)
* poursuite de la valorisation de la vénerie et des sports équestres qui font partie intégrante du patrimoine culturel de cette forêt
* attachement au lien ville/forêt, notamment par l'allée des Beaux Monts ; nécessaire accessibilité au point de vue des Beaux Monts
* soin des paysages : ne pas rendre visible l'alignement des plantations ou des coupes de régénération avant plantation sur de grandes surfaces
* agrandissement du réseau de pistes cyclables, avec des connexions entre massifs.

Le premier point est la pierre d'achoppement actuelle : l'acceptation sociale de la gestion forestière par les usagers nécessite la poursuite d'une communication pédagogique des actions forestières et une nouvelle organisation des coupes, notamment par :
* une adaptation des délais d'exploitation selon la fréquentation du public
* une évacuation des bois plus rapide ou un stockage des bois en dehors des zones d'accueil (localisation des places de dépôt à adapter)
* une limitation du nombre de coupes dans une même parcelle à un pas de temps trop bref pour faire la remise en état des sentiers...

B - Ressource en eau potable

Pour alimenter les villages voisins de la forêt, une étude de ressource en eau potable a été menée en 2004 ; elle montre :
- la qualité de l'eau souterraine, filtrée par la forêt
- la quantité limitée de cette réserve.

Ainsi un tel projet pourrait nuire à l'état des peuplements, qui souffrent déjà d'une alimentation en eau limitée, alors que la préservation de cette ressource est liée à l'état boisé de cette grande cuvette géomorphologique.

1.3.4 Protection contre les risques naturels

Fonction principale	Répartition des niveaux d'enjeu (ha)				Surface totale retenue pour la gestion
	enjeu sans objet	enjeu faible	enjeu moyen	enjeu fort	
Protection contre les risques naturels	14 357	0	0	0	*= 14 357*

La forêt de Compiègne ne fait pas partie des forêts qui protègent contre le risque d'érosion des sols (cas des forêts de montagne et des dunes).

Document ONF

TITRE 2 - PROPOSITIONS DE GESTION : OBJECTIFS PRINCIPAUX CHOIX, PROGRAMME D'ACTIONS

2.1 Synthèse et définition des objectifs de gestion

Synthèse de l'état des lieux : Points forts - Points faibles	Objectifs de gestion retenus
Production	
Forêt de forte potentialité de production de bois de qualité mais le hêtre et le chêne pédonculé deviennent mal adaptés aux stations les plus sableuses ou les plus hydromorphes compte tenu des changements climatiques. Les dernières tempêtes et les signes de dépérissements montrent la nécessité d'une transformation progressive de la forêt.	Réorientation des essences objectifs vers le chêne sessile principalement, avec un effort à faire à court, moyen et long terme en plantations. Conservation du mélange des essences. Poursuite des sylvicultures dynamiques pour former des arbres plus résistants.
Effort de régénération bien réalisé en surface lors de la période 1996-2010 mais la répartition en essences montre une difficulté à obtenir du chêne sessile à la place du hêtre. De plus, menace invasive du Prunus Serotina.	Moyens à assurer pour réaliser les objectifs de transformation. En cas d'envahissement complet en Prunus Serotina dans une régénération, attendre l'auto-inhibition.
Capital sur pied à l'équilibre	Prélèvement uniquement de la production
Fonction écologique	
Forêt favorable à de nombreuses espèces, dont les habitats sont à préserver, notamment les vieux peuplements de chêne, de hêtre, les milieux humides, les landes, pelouses et prairies.	Réflexion globale (en cohérence avec les massifs domaniaux voisins) sur le maintien de vieux bois. Gestion adaptée des sites particuliers.
Patrimoine exceptionnel des Beaux Monts avec comme objectif principal de conserver un habitat remarquable et de pérenniser le chêne sessile à long terme dans une zone plus élargie que l'ancienne série paysagère.	*Création d'une division spécifique (Beaux Monts + Mont du Tremble) sur 346 ha. *Statut de protection (projet de RBD sur 129 ha) d'une part pour préserver l'existant et une gestion sylvicole sur 400 ans, d'autre part, côté du Mont du Tremble, pour assurer la présence à long terme de vieux chênes. *Instauration d'un comité de gouvernance pour cette division.
Fonction sociale (accueil, paysage)	
Un zonage des sites les plus attractifs de la forêt met en avant environ 3 000 ha où il est souhaitable que la qualité des paysages et de l'accueil puisse être réfléchie en partenariat avec toutes les parties intéressées.	Poursuite de la démarche partenariale de Forêt d'exception (4 axes d'actions) avec des modes d'exploitation adaptés pour les sites les plus fréquentés (places de dépôt, bois façonnés...).
Les coupes de régénération nécessaires à la forêt entraîneront des modifications du paysage.	Communication sur le programme de ces coupes en amont des martelages et sur les diverses modalités envisageables pour mettre en oeuvre les mesures paysagères (adaptées et concertées) Projets de desserte à l'écart des sites très fréquentés
Protection contre les risques naturels	Rien à signaler
Autres enjeux et menaces pesant sur la forêt	
Dépérissements constatés.	Renouvellement des peuplements à risque : hêtre, chêne pédonculé et surveillance de l'évolution de la chalarose dans les peuplements de frêne.
Déséquilibre sylvo-cynégétique.	Effort d'engrillagement consenti (uniquement sur les plantations) : le niveau des populations est à trouver en fonction de la capacité d'accueil évolutive et doit permettre la régénération naturelle ainsi que la diversité des essences d'accompagnement

Document ONF

2.2 Traitements, essences objectifs, critères d'exploitabilité

2.2.1 Traitements retenus

Traitements sylvicoles	Surface préconisée (ha)	Zone concernée	Surface aménage-ment passé	Zone concernée
Futaie régulière (dont futaie par parquets)	**13 206 ha**	Dont 38 ha de futaie par parquets	**13 644 ha**	Série de production
Futaie irrégulière (dont conversion en futaie irrégulière)	**366 ha**	Le Grand Parc (168 ha) + certaines parcelles souvent déjà irrégularisées, très fréquentées (56 ha) + zones boisées à valeur écologique particulière (141 ha)	**521 ha**	Série d'accueil du public et série paysagère
Taillis simple	**0 ha**		**126 ha (partie)**	Série écologique
Attente sans traitement défini	346 ha	Division Beaux Monts- Mont du Tremble		
***Sous-total** : surface en sylviculture*	***13 918 ha***		***14 291 ha***	
Hors sylviculture	**439 ha**	RBI Grands Monts (130 ha), îlots de sénescence (129 ha, dont 2 ha non boisés), zones non boisables (132 ha), zones boisées hors sylviculture (48 ha)	**126 ha**	RBD Grands Monts
***Total** : surface retenue pour la gestion*	***14 357ha***		***14 417 ha***	

- **Explication des changements de traitement**

  * La division des Beaux Monts - Mont du Tremble doit faire l'objet d'une discussion pour déterminer le plan de gestion de la future RBD d'une part et le mode de gestion côté Mont du Tremble, d'autre part, d'où son classement actuel sans traitement défini. La partie Beaux Monts était traitée en futaie irrégulière et la partie Mont du Tremble était traitée en futaie régulière. Or dans le but de maintenir une continuité d'habitats favorables, du côté Mont du Tremble, il est envisageable de travailler à l'échelle de parquets (notamment pour les régénérations).

  * Le Grand Parc continue à être traité en futaie irrégulière dans le but de conserver une hétérogénéité des statuts des arbres dans une même parcelle. Le reste de l'ancienne série d'accueil du public (parties de parcelles éparpillées) sera traité à nouveau en futaie régulière à l'exception des peuplements déjà irrégularisés car même si les mesures paysagères (bouquets paysagers, décalage dans le temps de la régénération de surfaces voisines) conduiront à conserver des peuplements hétérogènes, le suivi de leur renouvellement peut tout de même être surfacique.

  * La grosse différence sur la surface traitée en hors sylviculture tient aussi du fait que les espaces non boisables (similaires) n'avaient pas été distingués à l'intérieur des séries de production et d'intérêt écologique dans le précédent aménagement. De plus, sont comptés ici en hors sylviculture les îlots de sénescence.

  * La futaie régulière de ce massif ne s'entend pas par parcelle en général car la gestion sylvicole et les tempêtes des années 80 ont largement hétérogénéisé les peuplements au sein des parcelles. La gestion en est complexe mais cela répond à des demandes fortes de type paysager (surfaces travaillées moins vastes, contours moins rectilignes), économique (taille idéale pour les grillages) et écologique : recherche de continuité des habitats. Comme par exemple les bio-corridors qui unissent les massifs de Compiègne et de Laigue seront favorisés par le traitement en futaie par parquets.

Document ONF

2.2.2 Essences objectifs et critères d'exploitabilité

L'analyse des stations (paragraphe 1.2.1.B) et des perspectives de changement climatique a abouti à la nécessité de réduire la place du Hêtre et du Chêne pédonculé dans cette forêt. Le chêne sessile, quant à lui , est désigné **actuellement** comme l'essence la plus sûre pour les stations (sols+climat local) de cette forêt. Ces choix tiennent compte du potentiel de la station (avec un critère topographique mieux pris en compte pour affiner l'analyse de la réserve en eau des sols) et des essences en place (de leur état).

Pour le groupe de régénération, il faut noter qu'un objectif "Hêtre" ou "Chêne pédonculé" a pu être assigné à **titre transitoire** sur certaines unités de gestion où le hêtre/chêne pédonculé est actuellement encore sain et que la transformation en chêne sessile ne semble pas urgente (souvent pour les peuplements de Hêtre, la dynamique de semis est déjà forte) ou bien pour des raisons paysagères, la régénération naturelle est privilégiée. Par "transitoire", il faut comprendre que l'objectif à long terme est bien le **chêne sessile** (ou pédonculé le cas échéant) : le hêtre/chêne pédonculé est accepté uniquement pour limiter les efforts en espérant qu'un dernier cycle sylvicole soit possible. Si la régénération de Hêtre venait à être en difficulté (dépérissement, ...), la plantation à effectuer serait alors en chêne.

La carte des essences objectifs (voir en annexe 12) visualise donc les choix à court terme (sur les parcelles du groupe de régénération) et à long terme sur le reste de la forêt. En annexe 7 est reporté par unité de peuplement le choix de l'essence objectif, avec parfois plusieurs essences possibles. C'est le cas notamment pour les parcelles où une plantation de chêne sessile est prévue mais dont le risque d'échec est non négligeable (compte tenu de la station) et donc, la possibilité est laissée de passer à des plantations de Pins (Sylvestre ou Laricio) pour éviter l'enherbement bloquant ou l'envahissement par le Prunus Serotina.

Le tableau présente la répartition des surfaces par essence objectif à **long terme**.

Essences objectifs : critères d'exploitabilité optimum retenus

Essences objectifs	Contexte	Surface en sylviculture	Age retenu	Diamètre retenu	Essences d'accompagnement	Unités stationnelles concernées
HET (20%)	Traitement régulier Stations difficiles	1 173 ha	100 ans	60 cm	ERS, FRE, MER	Calcaires (DRA3 et 4)
	Traitement régulier Stations fertiles	1 533 ha	80 ans	65 cm	ERS, FRE, MER	Sols bruns (DRA 5)
	Gestion irrégulière : dont Grand Parc (50)	62 ha	Sans objet	55 cm	ERS, MER, TIL, ORM, CHA, ERC	Plutôt sur les sables calcaires (DRA4)
	Ilots vieillissement	5 ha*	200 ans	90 cm	ERS, FRE, MER	DRA 3-4-5
	Beaux Monts (9) Mont du Tremble (41)	50 ha	200 ans	90 cm	MER, CHT, FRE	Plateau calcaire (DRA3/4)
CHS (63%) **à long terme** (i.e dont à titre transitoire HET 772 ha et CHP 325 ha)	Traitement régulier à cerne large	8 229 ha	160 ans	75 cm	CHA, CHP, HET	Toutes sauf sols calcaires ou à gley
	Beaux Monts (120) - Mont du Tremble (176)	296 ha	400 ans	>100 cm	HET	stations assez bonnes(DRA5)
	Ilots vieillissement	138 ha*	350 ans	>100 cm	CHA, BOU	Toutes sauf sols calcaires ou à gley
	Gestion irrégulière : dont Grand Parc (25)	96 ha	Sans objet	75 cm	CHA, HET	De préférence sur les sables pauvres DRA7
CHP (4%) (dont à titre transitoire HET 26 ha)	Traitement régulier à cerne large	594 ha	120 ans	70 cm	ERS, FRE, MER	DRA 1et 2 (sols argileux)
	Traitement irrégulier	2 ha	Sans objet	70 cm	ERS, FRE, MER	DRA 1et 2
	Ilots vieillissement	10 ha*	240 ans	>100 cm	ERS, FRE, MER	DRA 1 et 2
AUL (1%)	Traitement irrégulier	93 ha	Sans objet	45 cm	CHP, FRE, SAU	DRA 2 (gley)
	Traitement régulier	53 ha	50 ans	45 cm	CHP, FRE, SAU	DRA 2 (gley)
	Ilots vieillissement	25 ha*	80 ans	70 cm	CHP, FRE, SAU	DRA 2 (gley)
A.F:ERS,MER ,FRE...(3 %)	Traitement régulier	292 ha	60 ans	60 cm	CHA, TIL, TRE	Toutes si adaptées
	Gestion irrégulière : dont Grand Parc (93)	113 ha	Sans objet	55 cm	TIL, TRE, CHA, ORM	DRA 4 (calcaires) et 5 (sols bruns)
	Ilots vieillissement	9 ha*	120 ans	80 cm	CHA, TIL, TRE	Toutes si adaptées

Document ONF

P.S (7%)	Traitement régulier	1 003 ha	120 ans	50 cm	BOU, CHS	DRA 8 (podzols) et DRA 7 en partie
P.L (1%)	Traitement régulier	136 ha	80 ans	55 cm	P.S, CHS	DRA 7 principalement
Total surface en sylviculture		13 918 ha				

* surfaces actuellement en ILV (qui devraient augmenter à l'avenir)

Le tableau ci-dessous croise les essences actuelles et les essences objectifs dans le groupe de régénération (**surfaces à terminer d'ici 2031**). Ceci est repris dans l'étude paysagère (critère 1; voir annexe 17). En cas de changement d'essences, il s'agira de plantations principalement (sauf pour le hêtre qui vient naturellement même dans les peuplements où il n'est pas l'essence dominante). Réciproquement, en cas d'essence identique reconduite, il s'agira de régénération naturelle, sauf certains cas où la densité de semenciers (de chênes surtout) est insuffisante et pour lesquels un complément par plantation sera nécessaire.

Essence future : / Essence actuelle :	Chêne sessile	Hêtre	Hêtre transitoire	Pin sylvestre	Chêne pédonculé	Chêne pédonculé transitoire	Autres essences	Total
Chêne pédonculé	559,97	47,89	28,36	5,39	21,51	254,54	15,58	933,24
Chêne sessile	107,50	6,10	9,84			2,96		126,40
Hêtre	93,19	122,80	512,98		4,13		5,26	738,36
Pin Sylvestre	2,52	1,45		150,41				154,38
Autres essences	80,67	6,07	1,02	46,32	31,58		66,20	231,86
total	843,85	184,31	552,20	202,12	57,22	257,50	87,04	2184,24

Pour les cas d'essences non adaptées aux stations forestières, pour des raisons stationnelles ou liées au changement climatique, voici les critères d'exploitabilité à retenir à **court terme**.

Essences actuellement présentes et non adaptées : critères d'exploitabilité minimum retenus à court terme						
Essence non adaptée	Précisions	Surface en sylviculture	Age maximum retenu	Diamètre minimum retenu	Essences d'accompagnement	Unités stationnelles concernées
HET	dépérissement	640 ha*	140 ans	55 cm	ERS, CHA, MER	DRA 2,6,7,8
CHP	dépérissement	1 140 ha*	160 ans	55 cm	CHA, HET	Toutes sauf DRA 1et 2
CHP	Grand Parc : Gestion irrégulière sur stations difficiles	50 ha	120 ans	55 cm	Renouvellement à terme en CHS	Sables pauvres ou sols calcaires

* surface liée aux observations de 2008

Document ONF

2.3 Objectifs de renouvellement

2.3.1 Futaie régulière et futaie par parquets : forêts ou parties de forêts à suivi surfacique du renouvellement

Les paragraphes suivants ont pour sujet la partie de forêt qui est traité en futaie **régulière** (à l'échelle de la parcelle ou de parquets : soit 13 206 ha). Ne sont pas concernés :
- les parcelles traitées en irrégulier (Grand Parc, zones d'accueil du public ou d'intérêt écologique particulier)
- la division Beaux Monts-Mont du Tremble (en attente de traitement défini : voir propositions de gestion en annexe 16)
- les espaces hors sylviculture (RBI, îlots de sénescence, espaces non boisables ou boisés hors sylviculture).

- **Synthèse des calculs de surface à régénérer**

La surface à régénérer dépend de :

- la surface disponible à la régénération (Sd) dont le calcul est précisé ci-dessous : les peuplement ont atteint les critères d'exploitabilité
- la surface des peuplements à régénérer rapidement (Sv) : les peuplements ont des risques sanitaires ou ont dépassé les critères d'exploitabilité
- la surface idéale à régénérer d'après la répartition des essences objectifs (Se).

Concernant la surface disponible à la régénération, les 3 périodes d'aménagement sont analysées et la contrainte minimale (ramenées à 20 ans) est retenue.

Surface disponible (Sd) : peuplements constitutifs	**Surface pour les 20 ans à venir**	**Surface pour les 40 ans à venir**	**Surface pour les 60 ans à venir**
Surface dont les peuplements ont une courte durée de survie	392 ha	1 140 ha	1 140 ha
Surface dont les peuplements atteindront les critères maximaux d'exploitabilité (âge maximum et diamètre optimal)	1 542 ha	3 719 ha	4 492 ha
Surface dont les peuplements atteindront le diamètre optimal d'exploitabilité ou ne peuvent plus gagner à vieillir (sans atteindre l'âge maximal)	964 ha	2 465 ha	3 163 ha
Surface dont les peuplements atteindront le diamètre minimal d'exploitabilité (sans atteindre l'âge maximal)	4 292 ha	1 524 ha	351 ha
Cumul des surfaces	7 190 ha	8 848 ha	9 146 ha
Total de la contrainte ramenée sur une période de 20 ans	7 190 ha	4 424 ha	**3 049 ha**

Pour mémoire, les âges maximaux retenus (en dehors des îlots de vieillissement) sont de 140 ans pour le hêtre, 160 ans pour le chêne pédonculé (compte tenu des risques de dépérissement), 220 ans pour le chêne sessile, 140 ans pour les résineux et 100 ans pour les autres feuillus (en dehors des peupliers).
Les diamètres optimaux sont ceux cités au paragraphe 2.2.2. Quant aux diamètres minimaux, il s'agit de 55 cm pour le hêtre, 55 cm pour le chêne pédonculé, 60 cm pour le chêne sessile, 40 cm pour tous les résineux, 40 cm pour les autres feuillus.

L'analyse montre que la disponibilité n'est pas contraignante.

Concernant la surface de vieillissement (Sv), trois critères sont pris en compte sur les trois mêmes périodes.

Contrainte de vieillissement (Sv) : peuplements constitutifs	**Surface pour les 20 ans à venir**	**Surface pour les 40 ans à venir**	**Surface pour les 60 ans à venir**
Surface dont les peuplements ont une courte durée de survie	392 ha	1 140 ha	1 140 ha
Surface dont les peuplements atteindront les critères maximaux d'exploitabilité (âge maximum et diamètre optimal)	1 542 ha	3 719 ha	4 492 ha
Surface dont les peuplements sont déjà entamés en régénération (sans atteindre les critères maximaux d'exploitabilité)	72 ha	4 ha	0 ha
Cumul des surfaces	2 006 ha	4 863 ha	5 632 ha
Total de la contrainte ramenée sur une période de 20 ans	2 006 ha	**2 432 ha**	1 877 ha

Les peuplements entamés en régénération (415 ha ; voir page 19) se retrouvent bien dans ce tableau, principalement dans les 2 premières lignes, car ayant des problèmes sanitaires ou ayant atteint les critères maximaux.

La contrainte de vieillissement est donc suffisamment élevée (notamment, de par les chênes pédonculés plantés au XIXe s. sur environ 3000 ha) pour choisir d'augmenter le rythme de régénération par rapport au rythme idéal d'équilibre, décrit ci-après.

Le calcul de la surface d'équilibre (surface à régénérer idéalement) se déduit de la répartition des essences à long terme, présentée au paragraphe 2.2.2, dont voici le résultat sur les parties définies en futaie régulière (autres zones grisées car non concernées).

Document ONF

Essences objectifs	Contexte	Surface en sylviculture	Age retenu	Surface d'équilibre
	Traitement régulier Stations difficiles	1 173	100	235
	Traitement régulier Stations fertiles	1 539	80	385
	Gestion irrégulière : dont Grand Parc (50)	62	Sans objet	
	Ilots vieillissement	5	200	1
HET (20%)	Beaux Monts (9) - Mont du Tremble (41)	50	200	
	Traitement régulier à cerne large	8 229	160	1029
	Beaux Monts (120) - Mont du Tremble (176)	296	400	
	Ilots vieillissement	138	350	8
CHS (63%)	Gestion irrégulière : dont Grand Parc (25)	96	Sans objet	
	Traitement régulier à cerne large	594	120	99
	Traitement irrégulier	2	Sans objet	
CHP (4%)	Ilots vieillissement	10	240	1
	Traitement irrégulier	93	Sans objet	
	Traitement régulier	53	80	21
AUL (1%)	Ilots vieillissement	25	80	6
A.F:ERS,MER,FRE...(3 %)	Traitement régulier	292	60	97
	Gestion irrégulière : dont Grand Parc (93)	113	Sans objet	
	Ilots vieillissement	9	120	2
P.S (7%)	Traitement régulier	1 003	120	167
P.L (1%)	Traitement régulier	136	80	34
	Total surface en sylviculture	13 918	**Se**	2 084

Document ONF

Renouvellement suivi en surface (futaie régulière, futaie par parquets)		**Surface cible de l'aménagement**	
Surface disponible (Sd)		*3 049 ha*	
Contrainte de vieillissement (Sv)		*2 432 ha*	
Surface d'équilibre (Se)		*2 084 ha*	
Futaie régulière : surface du groupe de régénération (GR)		2 831,93 ha	
Futaie par parquets : surf. cumulée des parquets à renouveler		16,47 ha	**Niveau prévu à mi-période**
Surface à ouvrir (So)	➔ *INDICATEUR NATIONAL – reporté en §3.8*	2 284,24 ha	1 500 ha
Surface à terminer (St)	➔ *INDICATEUR NATIONAL – reporté en §3.8*	2 184,24 ha	970 ha
Surface de régénération acquise (Sa)		1 700 ha	

L'effort de régénération choisi tient compte de la surface d'équilibre et en partie de la contrainte de vieillissement. En effet, cet effort est lissé sur plusieurs périodes, compte tenu de l'impact sur les habitats qui disparaissent (vieilles chênaies) et des impacts sur le paysage. Quant à la taille du groupe de régénération à entamer, elle a été fixée en fonction de la proportion de régénérations artificielles qui devront être encore importantes dans les périodes d'aménagement à venir. Ainsi, le groupe de régénération est composé de :

* 443,96 ha de peuplements entamés à terminer (groupe REGQ), dont 29,30 ha de bouquets paysagers à conserver au delà de 2031, soit 414,66 ha d'effort réel
* 1 873,31 ha de peuplements à ouvrir et à terminer (groupe REGS), dont 120,20 ha de bouquets paysagers à conserver au delà de 2031, soit 1753,11 ha d'effort réel
* 514,66 ha de peuplements à ouvrir (groupe REGE) mais à terminer après 2031.

L'effort de régénération total est donc égal à **2 184,24 ha (soit 109 ha/an)** dont :
* 2 167,77 ha de REGQ + REGS, sans les bouquets paysagers
* 16,47 ha de parquets de régénération.

La surface à ouvrir et à terminer à la mi-période est issue de la somme des coupes de régénération prévues initialement ; cela peut être variable notamment si les parcelles prévues en régénération artificielle passe en relevé de couvert ou bien directement en coupe rase.

La surface de régénération acquise (Sa) en fin d'aménagement (c'est à la dire le cumul des surfaces qui passeront le stade 3m de haut entre 2012 et 2031) est estimée par :

- les surfaces cumulées des groupes AMEJ (groupe de jeunesse) et en partie AMEE (peuplements décrits en 2008 qui n'étaient pas encore au stade 3 m),
- le rythme moyen de régénération : environ 45 ha/an plantés et 64 ha/an régénérés naturellement
- le temps usuel de croissance des régénération dans cette forêt : environ 8 ans pour une régénération naturelle de Hêtre (ou de Pin) entre la coupe définitive et le stade 3 m et environ 15 ans pour une plantation de chêne

soit : Sa = 548 (AMEJ) + 170 (AMEE en partie) + 5 x 45 + 12 x 64 = 1 700 ha, environ.

2.3.2 Futaie irrégulière : à suivi non surfacique du renouvellement

Le paragraphe concerne la partie de la forêt qui est traitée en futaie **irrégulière** (c'est à dire les peuplements pour lesquels le suivi du renouvellement ne peut se faire par un suivi de surface régénérée mais par d'autres indicateurs) : le Grand Parc, les zones d'accueil du public ou d'intérêt écologique particulier.

Les contextes (structure, essence dominante, surface terrière...) étant très différents, l'approche globale des zones traitées en irrégulier n'est pas suffisante. L'étude sylvo-paysagère du Grand Parc (A Goret - ONF-2011) montre ces différences, notamment entre des secteurs plus réguliers ou des secteurs de station plus difficile (abord du Petit Parc) avec présence d'essences d'ombre (plus faciles à traiter en irrégulier) ou plus de lumière (le chêne par exemple, dont l'irrégularisation des peuplements passera par des bouquets assez larges, sans anticiper sur les critères d'exploitabilité).
C'est pourquoi les données ci-dessous sont détaillées pour les 3 ensembles :
* groupe irrégulier du Grand Parc (IRR GP)
* groupe irrégulier pour raison de continuité paysagère (IRR)
* groupe irrégulier pour raison de continuité écologique (ECO).

Structure générale des peuplements GRAND PARC (168 ha)		*proche équilibre*		
Indicateurs de renouvellement		**Valeurs observées**	**Cible future**	**Note globale**
Surface terrière	➔ *INDICATEUR NATIONAL – reporté en §3.8*	20 m²/ha	16-18	A
% de la surface avec une régénération satisfaisante	➔ *INDICATEUR NATIONAL – reporté en §3.8*	70 %	20 %	
Densité de perches	➔ *INDICATEUR NATIONAL – reporté en §3.8*	157 / ha	80 / ha	
Surface moyenne annuelle à passer en coupe		18 ha		

Le niveau de capital est assez fort : cela vient en partie des zones régulières en Bois Moyen de Chêne. Il s'agit donc de baisser le capital de manière localisée et de l'adapter à la structure, sans sacrifice d'exploitabilité et au profit des essences plus héliophiles.
Le nombre de perches a été mesurée par 183 placettes de surface fixe lors de l'étude sylvo-paysagère du grand Parc (A Goret 2011). Il est largement suffisant ; il comprend toutes les essences (y compris des essences secondaires comme le Charme). Par contre, ne sont pas comptés le Prunus Serotina qui peut être localement très abondant et l'Ailante (avec eux, la moyenne serait de 192 / ha). Une sélection parmi les essences présentes au stade perches dans le Grand Parc est donc nécessaire pour conserver des essences objectifs diversifiées.

Document ONF

Structure générale des peuplements groupe IRR (56 ha)		*globalement vieillie*		
Indicateurs de renouvellement		**Valeurs observées**	**Cible future**	**Note globale**
Surface terrière	➔ *INDICATEUR NATIONAL – reporté en §3.8*	16 m²/ha	13-14	C
% de la surface avec une régénération satisfaisante	➔ *INDICATEUR NATIONAL – reporté en §3.8*	52 %	2 x 20 %	
Densité de perches	➔ *INDICATEUR NATIONAL – reporté en §3.8*	Non connu (Faible)	2 x 60	
Surface moyenne annuelle à passer en coupe		6 ha		

Comme la structure est vieillie, il faudrait idéalement plus de perches (valeur cible doublée) mais cela n'est pas évident compte tenu qu'il s'agit souvent de la gestion de carrefours ou de petites zones.

Structure générale des peuplements groupe ECO (141 ha)		*globalement jeune*		
Indicateurs de renouvellement		**Valeurs observées**	**Cible future**	**Note globale**
Surface terrière	➔ *INDICATEUR NATIONAL – reporté en §3.8*	16 m²/ha	14-15	A
% de la surface avec une régénération satisfaisante	➔ *INDICATEUR NATIONAL – reporté en §3.8*	46 %	0.5 x 20%	
Densité de perches	➔ *INDICATEUR NATIONAL – reporté en §3.8*	Non connu (Moyen)	0.5 x 60	
Surface moyenne annuelle à passer en coupe		12 ha		

Pour cette partie de forêt, la structure est globalement jeune (en comptant les parties à Petits Bois, le pourcentage de surface à régénération satisfaisante pourrait même atteindre 70 %). Donc les valeurs cibles (nombres de semis et de perches) peuvent être diminuées de moitié. Comme l'objectif premier ici est la préservation des milieux, le niveau de capital n'est pas à baisser et les récoltes seront limitées (difficultés d'exploitation et peu de grumes de qualité).

Constats généraux sur les peuplements traités en irrégulier :

Un autre critère qui doit être pris en compte à l'avenir (bilan périodique d'aménagement) est la répartition des bois en catégories de diamètre, dont la cible fixée par la directive d'application territoriale 8500-09-DIA-SAm-006 est de 20% en PB (20-25 cm), 30 % en BM (30-45 cm) et 50 % GB (50 cm et plus).

Pour mémoire, la note de service NDS 08-G-1499 fournit les détails utiles pour le suivi non surfacique ; la note globale (allant de A à D) y est détaillée.

Document ONF

2.4 Classement des unités de gestion

2.4.1 Classement des unités de gestion surfaciques

A - Constitution des groupes d'aménagement

Tableau de classement des unités de gestion surfaciques *(totalité des UG de la forêt)*

Libellé groupe	Code groupe	Surface totale retenue pour la gestion (ha)	dont surf. en sylviculture (ha)	Surf. à ouvrir So (ha)	Surf. à terminer St (ha)	Surf. à améliorer (ha)	Surface par groupe (ha)
groupe de régénération	**Unités de gestion ouvertes, à terminer**						2 831,93
	REGQ	443,96	443,96		414,66	29,30	
	Unités de gestion à ouvrir et à terminer						
	REGS	1 873,31	1 873,31	1 753,11	1 753,11	120,20	
	Unités de gestion à ouvrir sans les terminer						
	REGE	514,66	514,66	514,66		514,66	
futaie par parquets	*PAR*	38,18	38,18	16,47	16,47	21,71	38,18
groupe d'amélioration	**Unités de gestion de jeunesse sans coupes**						10 148,18
	AMEJ	548,46	548,46			travaux	
	Unités de gestion des 1eres éclaircies de fin d'aménagement						
	AMEE	286,83	286,83			Travaux et coupes	
	Unités de gestion d'amélioration (rotation 6 ans et moins)						
	AME1	3 162,66	3 162,66			3 162,66	
	Unités de gestion d'amélioration (rotation 7 ou 8 ans)						
	AME2	1 863,28	1 863,28			1 863,28	
	Unités de gestion d'amélioration (rotation 9 ans et plus)						
	AME3	4 269,66	4 269,66			4 269,66	
	Unités de gestion d'amélioration sans coupe						
	AMES	17,29	17,29			17,29	
Traitement irrégulier	**Unités de gestion en traitement irrégulier dans le Grand Parc**						365,99
	IRR GP	168,43	168,43	168,43 / suivi non surfacique			
	Unités de gestion en traitement irrégulier d'accueil du public						
	IRR	56,48	56,48	56,48 / suivi non surfacique			
	Unités de gestion en traitement irrégulier de continuité écologique						
	ECO	141,08	141,08	141,08 / suivi non surfacique			
Ilots de vieillissement	*ILV*	187,22	187,22			187,22	187,22
Hors sylviculture d'intérêt écologique	**Unités de gestion en îlots de sénescence**						243,33
	ILS	129,19	0	Dont **127,53 ha** boisés et **1,66 ha** de mares			
	Unités de gestion non boisées (étangs, prairies calcaires, humides, landes...)						
	HS ECO	114,14	0	Travaux de génie écologique			
Hors sylviculture	*HSY*	65,89	0	Dont 22,36ha dans le Grand Parc			65,89
Groupe d'attente : Mont du Tremble	*ATT*	217,43	Décisions Comité de gouvernance				217,43
Projet de RBD : Beaux Monts	*RBD*	128,84	Décisions Comité de gouvernance				128,84
Projet de RBI : Grands Monts	*RBI*	130,34	0	Plan de gestion spécifique			130,34
						Total	**14 357,33**

Document ONF

L'ensemble des unités de gestion est listé en **annexe 14** avec le type de peuplement, le classement et les passages en coupes, le cas échéant.

La surface à parcourir en amélioration dans les groupes REGQ et REGS indique la somme des surfaces estimées pour les bouquets paysagers.

Le groupe AMES correspond à d'anciennes prairies cynégétiques, pour lesquelles il n'est pas souhaité d'entretenir l'ouverture, ni de planter (zones de petites surfaces souvent) : elles se boiseront naturellement progressivement.

L'ensemble des surfaces de station DRA 0 se retrouve en partie dans les groupes ECO, HS-ECO, HSY mais aussi ILS et ILV et parfois en gestion ordinaire car il peut s'agir de zones de très faible étendue ou linéaires, qui ne sont pas gérables en unité de gestion.

Le groupe ILS comprend tous les îlots de sénescence, en dehors de la division Beaux Monts-Mont du Tremble, soit 129,19 ha, dont 127,53 ha boisés et 1,66 ha de mares (dans la Zone des mares St Louis, de 31,51 ha d'un seul tenant).

Le groupe HSY regroupe les zones d'usage non sylvicole : concessions, clairière de l'Armistice, l'Institut Médico-Pédagogique (Faisanderie), parc à grumes, ancienne voie ferrée...

Dans le groupe ATT, c'est à dire la zone Mont du Tremble, l'objectif est de pratiquer une gestion sylvicole avec des cycles longs (400 ans pour le chêne et 200 ans pour le hêtre). Le choix du traitement et les décisions de gestion seront débattus en Comité de gouvernance. Une proposition d'îlots de sénescence, de zone de continuité avec les Beaux Monts et de parquets de régénération se trouve en annexe 16.

- **Carte d'aménagement**

La carte d'aménagement se trouve en annexe 13 et la carte de la Trame Vieux Bois (ILS, ILV, divisions RBI et RBD-ATT) en annexe 15.

B - Constitution de divisions

Compte tenu des projets de réserves biologiques, plusieurs divisions sont nécessaires :
* la division du projet de Réserve Biologique Intégrale des Grands Monts, en continuité avec la gestion choisie dans cette zone depuis 1984
* la division Beaux Monts - Mont du Tremble qui forme une entité reconnue comme réservoir de biodiversité, dont la gestion sera discutée en Comité de gouvernance, d'où l'absence de choix définitifs dans le présent aménagement.

Division (identifiant et libellé)	**Groupe aménagement**	**Surface des groupes inclus dans la division**	**Surface totale la division**
2* projet de Réserve Biologique Intégrale des Grands Monts	*RBI*	130,34 ha	130,34 ha
3* division Beaux Monts - Mont du Tremble	*ATT*	217,43 ha	346,27 ha
	RBD	128,84 ha	

Document ONF

2.5 Programme d'actions pour la période 2012 - 2031

2.5.1 Programme d'actions FONCIER - CONCESSIONS

L'entretien du périmètre est chiffré au paragraphe 2.5.2.C : le coût est modeste, compte tenu de la forme ramassée du massif et du peu de limites naturelles à entretenir.

- **Principaux types d'actions envisageables**

  ** Protection du périmètre de la forêt*
  Compte tenu de la pression urbaine qui environne la forêt, une vigilance est à maintenir pour éviter l'atteinte au périmètre de la forêt.

  ** Statut des routes*
  Un travail de fond sur le statut et la propriété des routes a été entamé mais un véritable plan d'action avec les communes de situation est à mener pour clarifier les responsabilités.

  ** Mise en conformité avec les usages*
  Concernant la concession de l'IMP de la Faisanderie, le document actuel n'est pas conforme à la réalité des usages (pas les bonnes parcelles cadastrales, ou bâtiment). Une révision de cette concession est donc nécessaire.

  ** Propriété de la Maison Forestière et du terrain de service de Vieux Moulin*
  Actuellement la MF de Vieux Moulin et son terrain appartiennent à l'ONF. Or une partie du terrain boisée est gérée comme le reste de la forêt : la situation de ce terrain nécessitera un examen particulier.

  ** Cohabitation paisible des usages dans le Grand Parc*
  Dans le Grand Parc, de nombreuses concessions permettent des activités de loisir variées (jardin, tennis, stade, centre équestre...) mais les zones de contact entre ces concessions et la forêt ne sont pas forcément bien aménagées ou entretenues (souvent zones linéaires difficiles d'exploitation) et donc comme le souligne l'étude paysagère du Grand Parc (ONF -2011) dans la cadre de "Forêt d'exception", un travail d'ensemble est à mener pour une cohabitation paisible des usages, dans le respect des lieux.

- **Changement éventuel des revenus liés aux concessions.**

  La principale modification sur les concessions est le retrait de l'hippodrome à la gestion forestière (acte de vente du 17/03/2010). Toutefois cette vente fait actuellement l'objet d'un contentieux.

2.5.2 Programme d'actions PRODUCTION LIGNEUSE

A - Documents de référence à appliquer

La forêt de Compiègne est concernée par :
* le guide des sylvicultures "La hêtraie Nord-Atlantique"
* le guide des sylvicultures "Chênaies continentales"
* le guide des sylvicultures "Pineraies des plaines du Centre et du Nord-Ouest".

En régénération naturelle, le temps normal entre la 1ere coupe de régénération et la définitive est de :
* 6 à 10 ans pour le hêtre (3 ou 4 coupes)
* 4 ans pour le chêne pédonculé (3 coupes), sauf délai d'exploitation
* 3 à 5 ans pour le pin sylvestre (2 coupes).

En irrégulier, la note de service NDS 08-G-1499 s'applique avec les seuils définis dans la directive d'application territoriale 8500-09-DIA-SAM-006.

Document ONF

B - Coupes

- **Volume commercial présumé récoltable**

Le tableau ci-dessous résume les calculs de l'ensemble des coupes de la forêt, en dehors de la division Beaux Monts-Mont du Tremble. Il s'agit de volumes commerciaux et pour la surface terrière récoltable, cela correspond aux tiges de diamètre 15 cm et plus pour les futaies adultes, 10 cm et plus pour les jeunes futaies.

Par rapport à la gestion passée, le capital sur pied des peuplements étant à l'équilibre, les rotations courtes préconisées dans l'aménagement de 1996 (4 à 10 ans maximum) ne sont plus utiles. En effet, les prélèvements à l'hectare étaient particulièrement bas les 5 dernières années, ce qui rendait l'action d'amélioration des peuplements presque inutile et leur exploitation peu rentable. Ainsi les rotations choisies pour les 20 ans à venir ont été calibrées pour prélever juste l'accroissement des peuplements en ayant un volume récolté à l'hectare suffisant pour être commercialement intéressant.

Les prélèvements types sont proches des prélèvements passés de la période 2003-2011 (période de prélèvement total supérieur à la production) mais comme les rotations sont rallongées, cela aura un effet d'un prélèvement moindre que sur cette période, soit un prélèvement proche de la production de la forêt (estimée à 6,5 m3/ha/an).
Du fait de ce changement de rotation, il y aura au moins 2 années (2012-2013) à plus faible prélèvement que cette moyenne annuelle sur les 20 ans à venir.

Groupe aménage-ment	Rotation	Type de peuplement	Type de coupe	Surface	Nombre de passage	Prélèvement type (m3/ha)	Prélèvement type (m2/ha)	Moyenne annuelle (m3/ an)	Moyenne annuelle (m2/ an)
AMEJ	/	jeunes peuplements	/	548 ha	/	/	/	/	/
AMEE	non fixe	jeunes peuplements (HET/CHS)	A1/A2	287 ha	2,1	30 m3/ha	4 m2/an	896 m3/an	111 m2/an
AME1	5 ou 6 ans	jeunes peuplements (surtout HET)	A1/A2/A3	3 163 ha	3,2	30 m3/ha	3 m2/an	15 338 m3/an	1 475 m2/an
AME2	7 ou 8 ans	jeunes futaies (surtout HET)	A3	1 863 ha	2,4	40 m3/ha	3 m2/an	8 954 m3/an	779 m2/an
AME3	10 à 12 ans	futaies de chêne	A4	1 903 ha	2,0	40 m3/ha	3 m2/an	7 948 m3/an	580 m2/an
AME3	10 à 12 ans	futaies de hêtre	A4	1 676 ha	2,0	60 m3/ha	4 m2/an	9 981 m3/an	670 m2/an
AME3	10 à 12 ans	futaies résineuses	A3 / A4	484 ha	1,7	35 m3/ha	4 m2/an	1 481 m3/an	148 m2/an
AME3	10 à 12 ans	autres futaies	A3 / A4	147 ha	0,7	30 m3/ha	3 m2/an	164 m3/an	15 m2/an
ILV	10 à 12 ans	chênaies	A4	187 ha	1,8	20 m3/ha	1 m2/an	336 m3/an	25 m2/an
ECO	6 à 15 ans	aulnaie, marais	A3	141 ha	1,8	10 m3/ha	1 m2/an	128 m3/an	13 m2/an
IRR	8 ans	futaies de chêne pédonculé et de hêtre	JA	225 ha	2,1	30 m3/ha	2 m2/an	710 m3/an	57 m2/an
AMES	/	vides à recolonisation naturelle	/	17 ha	/	/	/	/	/
REGE		résineux/hêtraies/chênaies	A5/RE/RS	515 ha	1,4	70 m3/ha	6 m2/an	2 522 m3/an	203 m2/an
REGE	10 à 12 ans	résineux/hêtraies/chênaies	A3/A4	dont 479 ha	1,1	30 m3/ha	2 m2/an	791 m3/an	64 m2/an
PAR	10-12 ans	autres futaies	A4	22 ha	1,7	30 m3/ha	3 m2/an	55 m3/an	5 m2/an
PAR	3 ans	autres futaies	A5/RE/RS/ RD/RA	16 ha	1 à 3			36 947 m3/an	2 430 m2/an
REGQ	3 ans	peuplements entamés	RS/RD/RA	415 ha	1 à 2				
REGS	3 ans	hêtraies/chênaies	A5/RE/RS/ RD/RA	1 753 ha	2 à 3				
Bouquets paysagers	10 à 12 ans	futaies	AS	150 ha	1	20 m3/ha	1 m2/an	150 m3/an	
Hors Sylv.	/	ILS ou non boisé/boisable	/	309 ha	/	/		/	
Total				**13 881 ha**				**86 398 m3/an**	**6 573 m2/an**
			RBI	130 ha			**soit**	**6,4 m3/ha/an**	**0,5 m2/ha/an**
			Beaux Monts-Mont du Tremble	346 ha					
			forêt	**14 357 ha**					

Document ONF

Concernant l'estimation du volume à prélever en coupe de régénération dans les groupes PAR + REGS + REGQ, le tableau suivant précise la méthode :
* la donnée d'entrée a été la surface terrière mesurée par UEP en 2008, sur laquelle le coefficient constaté Volume total / Surface terrière (période 2003-2010) a été appliqué
* ensuite les volumes martelés en coupes de régénération, pour les exercices qui ont suivi la description, ont été ôtés
* enfin l'accroissement a été modulé en fonction de l'ouverture des peuplements et leur état sanitaire.

Type de peuplement	Surface REGS+ REGQ+ PAR	G REGS + REGQ+ PAR	Vtot/G passé	Vol total	%houppier/ Vtot passés	Vol houppier	Vol grume
futaie de Hêtre	738	14 055	18,315	257 417	37%	95 244	162 173
futaie de Chêne	1070	22 951	16,198	371 760	34%	126 399	245 362
futaie de Pin Sylv.	154	3 143	13,045	41 000	10%	4 100	36 900
futaie autres feuillus	104	1 979	11,983	23 714	15%	3 557	20 157
futaie autres résineux (EPC)	91	1 674	14,074	23 560	0%	0	23 560
peupleraie	27	649	/	5 390	0%	0	5 390
Total	**2184**	**44 451**		**722 842**		**229 300**	**493 542**
Coupes RE,RS, RCV 2008-2010		**2 673**		**47 065**		**15 358**	**31 707**
soit par an	**109**	**2223**		**33 789**		**10 697**	**23 092**
		20,4 m²/ha		331 m3/ha			

Accroissement du volume d'ici la récolte =

		Z		nb années			
REGQ non dépérissant							
3 m3/ha/an	x	0,5	x	10	x	186	
REGQ dépérissant							
1,5 m3/ha/an	x	0,5	x	6	x	228	**total** 3 158 m3/an
PAR/REGS non dépérissant							
6 m3/ha/an	x	0,4	x	20	x	994	
PAR/REGS dépérissant							
3 m3/ha/an	x	0,5	x	10	x	776	

Soit un total de prévision du groupe de régé (m3/an) :
36 947 m3/an soit **2430 m²/an**

- **Mode de suivi de la récolte**

Le pilotage technique de la récolte effectuée est à réaliser sur la base de la surface terrière. Toutefois, le volume commercial récolté, issu des données du système d'information, fait bien entendu aussi l'objet d'un suivi : il permet un affichage clair vis-à-vis de la filière bois. La notion de tarif aménagement est abandonnée.

La possibilité des groupes d'amélioration, irrégulier et vieillissement est de : **1 293 ha/an**.

Pour les surfaces à terminer en régénération sont proposées dans le tableau suivant pour chacune des 4 périodes de 5 ans entre 2012 et 2031 à titre indicatif. Ces coupes peuvent en effet être programmées selon les fructifications et l'évolution des peuplements.
Pour mémoire, il est envisageable de terminer les coupes de régénération sur :
- **450 ha** entre 2012 et 2016
- **550 ha** entre 2017et 2021
- **600 ha** entre 2022 et 2026
- et le reste, **584 ha** entre 2027 et 2031, pour un total de 2 184 ha.

- **Programme de coupes**

Le détail des passages en coupe par Unité de Gestion est en annexe 14 (extrait de la base de données UG). Les pages suivantes donnent les passages par année d'état d'assiette.

Document ONF

Division	Groupe	Parcelle	UG	Année de passage programmée	Type de coupe	Surface UG	Surface à parcourir	Structure du peuplement	Composition du peuplement	Calibre des bois
1	AME	21	a	2012	A1	2,15	0,7	F	HET	1
1	AME	41	b	2012	A2	2,97	2,97	F	A.F	1
1	AME	51	a	2012	A4	2,07	2,07	F	CHE	G
1	AME	253	u	2012	A1	13,6	1,17	F	CHE	M
1	AME	411	a	2012	A3	10,9	10,9	F	CHE	M
1	AME	412	e	2012	A3	8,48	8,48	F	CHE	M
1	AME	412	b	2012	A3	2,46	2,46	F	P.L	M
1	AME	412	c	2012	A3	2,94	2,94	F	A.F	M
1	AME	531	a	2012	A1	5,69	2,31	F	A.F	1
1	AME	532	c	2012	A3	4,03	4,03	F	FRE	M
1	AME	581	a	2012	A1	0,92	0,48	F	FRE	M
1	AME	691	a	2012	A1	15,4	8,92	F	HET	P
1	AME	752	u	2012	A1	8,91	1,78	F	ERA	1
1	AME	1041	c	2012	A1	2,27	2,27	F	A.F	P
1	AME	1100	u	2012	A2	12,3	12,3	F	HET	P
1	AME	1341	u	2012	A1	10,6	4,35	F	A.F	1
1	AME	1342	u	2012	A2	8,09	7,44	F	ERA	P
1	AME	1433	u	2012	A3	9,03	9,03	F	P.L	M
1	AME	1463	u	2012	A1	14,8	14,8	F	HET	P
1	AME	1470	u	2012	A1	18,6	17,5	F	HET	P
1	AME	1492	u	2012	AS	10,2	10,2	F	A.F	M
1	IRR	1641	u	2012	A1	12,5	2,6	I	CHE	I
1	AME	2191	u	2012	A1	14,9	10,8	F	HET	1
1	AME	2192	b	2012	A1	15,7	13,1	F	HET	1
1	AME	2212	b	2012	A1	5,81	3,16	F	HET	1
1	AME	2232	a	2012	A1	12,5	12,5	F	HET	1
1	AME	2253	b	2012	A1	3,68	3,68	F	HET	1
1	AME	2301	e	2012	A1	14,8	7,67	F	HET	E
1	ILV	2370	d	2012	A4	7,9	7,9	F	FRE	G
1	AME	2393	c	2012	A1	3,65	3,65	F	CHE	1
1	AME	2501	a	2012	AS	1,66	1,66	F	A.F	M
1	AME	3013	u	2012	A2	14,3	1,61	F	P.S	M
1	AME	3132	b	2012	A1	3,89	2,66	F	HET	E
1	REG	3133	a	2012	A4	7,59	7,59	F	CHE	M
1	AME	3143	u	2012	A1	10,9	2,18	F	HET	E
1	AME	3351	a	2012	A1	13,2	13,2	F	HET	1
1	AME	3490	a	2012	A1	13,8	11,4	F	HET	E
1	AME	4152	u	2012	A1	9,54	2,08	F	HET	1
1	AME	4181	a	2012	A1	2,49	2,49	F	HET	P
1	AME	4351	u	2012	A1	9,61	1,03	F	HET	1
1	REG	4362	u	2012	A4	14,4	14,4	F	HET	G
1	AME	5021	a	2012	AS	1,93	1,93	I	A.F	I
1	AME	5032	e	2012	A3	10	10	F	CHE	P
1	AME	5112	a	2012	A3	8,24	8,24	F	A.F	M
1	AME	5241	u	2012	A1	7,21	2,16	F	CHE	E
1	AME	6081	u	2012	A1	6,99	4,55	F	HET	E
1	AME	6091	b	2012	A1	3,18	3,18	F	HET	E
1	AME	6121	a	2012	A1	6,62	4,33	F	HET	1
1	AME	6122	a	2012	A1	5,22	2,7	F	HET	P
1	AME	6171	b	2012	A1	20,2	2,77	F	HET	E
1	IRR	6394	u	2012	JA	2,52	2,52	I	HET	I

P 47 / 110

Document ONF

Etat d'assiette des coupes programmables (amélioration, vieillissement, irrégulier)

Coupes programmables par années (amélioration, vieillissement, irrégulier)

Division	Groupe	Parcelle	UG	Année de passage programmée	Type de coupe	Surface UG	Surface à parcourir	Structure du peuplement	Composition du peuplement	Calibre des bois
1	AME	7181	u	2012	A2	14,3	9,68	F	HET	P
1	AME	7182	u	2012	A2	15,2	10,8	F	HET	P
1	AME	7213	a	2012	A1	3,45	3,45	F	HET	P
1	AME	7261	a	2012	A3	6	2,59	F	HET	M
1	AME	7262	a	2012	A3	6,71	6,71	F	HET	M
1	AME	8011	a	2012	A1	5,79	5,79	F	HET	E
1	AME	8012	a	2012	A4	3,28	3,28	F	CHE	G
1	AME	8012	b	2012	A1	4,28	3,7	F	HET	E
1	ILV	8012	e	2012	A4	1,84	1,84	F	CHE	G
1	AME	8152	a	2012	A2	24,5	24,5	F	HET	P
1	AME	8221	a	2012	A1	1,59	1,59	F	A.F	1
1	AME	8221	b	2012	A1	3,32	1,85	F	HET	E
1	AME	8270	a	2012	A3	4,29	4,29	F	HET	P
1	AME	8351	a	2012	A2	7,73	7,73	F	HET	P
1	AME	8352	u	2012	A2	10,1	10,1	F	HET	P
1	AME	8402	u	2012	A2	12,3	7,64	F	HET	P
1	AME	9091	a	2012	A1	11,5	10,6	F	CHE	1
1	AME	9092	b	2012	A1	2,95	2,95	F	CHE	1
1	AME	9121	c	2012	A3	0,96	0,96	F	HET	M
1	AME	9361	b	2012	A1	4,16	4,16	F	HET	E
1	AME	9381	b	2012	A2	14,3	14,3	F	A.F	P
1	AME	9382	u	2012	A2	17,2	17,2	F	FRE	P
1	AME	42	c	2013	A1	1,66	1,66	F	HET	E
1	AME	251	b	2013	A2	0,84	0,84	F	HET	1
1	AME	692	b	2013	A2	4,09	4,09	F	HET	1
1	AME	712	b	2013	A2	3,43	3,08	F	HET	P
1	AME	741	b	2013	A3	5,83	5,83	F	HET	M
1	AME	742	a	2013	A3	1,93	1,93	F	HET	M
1	AME	751	u	2013	A1	14,8	9,7	F	HET	1
1	AME	1091	a	2013	A2	6,79	6,79	F	A.F	1
1	AME	1241	b	2013	A3	5,7	5,7	F	CHE	M
1	AME	1242	b	2013	A3	9,01	9,01	F	CHE	M
1	AME	1272	u	2013	A4	11,6	11,6	F	CHE	G
1	AME	1312	u	2013	A3	11,5	11,5	F	HET	M
1	REG	1441	u	2013	A4	12,6	6,56	F	CHE	G
1	REG	1442	u	2013	A4	8,42	7,42	F	CHE	G
1	AME	1492	a	2013	A3	13,6	13,6	F	HET	P
1	IRR	1642	u	2013	JA	12,4	12,4	F	HET	M
1	AME	2061	a	2013	A4	12	12	F	HET	M
1	AME	2080	u	2013	A3	17,7	17,7	F	HET	M
1	AME	2181	u	2013	A2	13,2	13,2	F	HET	1
1	AME	2251	a	2013	A1	4,67	4,67	F	HET	1
1	AME	2370	a	2013	A1	4,3	4,3	F	HET	1
1	REG	2492	a	2013	A4	16,6	16,6	F	HET	G
1	AME	2492	b	2013	A4	4,24	4,24	F	CHE	M
1	AME	3052	u	2013	A3	13,6	13,6	F	A.F	M
1	AME	3081	u	2013	A3	13,2	11,3	F	HET	P
1	AME	3082	u	2013	A3	10,3	8,01	F	HET	P
1	AME	3091	u	2013	A3	12,2	9,82	F	HET	P
1	AME	3092	u	2013	A3	15,6	12,8	F	HET	P
1	AME	3141	a	2013	A1	2,88	2,88	F	HET	E

Division	Groupe	Parcelle	UG	Année de passage programmée	Type de coupe	Surface UG	Surface parcourue	Structure du peuplement	Composition du peuplement	Calibre des bois
1	AME	3162	u	2013	A4	6,64	6,64	F	CHE	G
1	REG	3291	b	2013	A4	4,57	3,57	F	CHE	G
1	AME	3421	u	2013	A3	15,4	15,4	F	HET	P
1	AME	3431	a	2013	A2	9,12	9,12	F	HET	1
1	AME	4131	u	2013	A3	9,47	9,47	F	HET	P
1	AME	4132	u	2013	A2	9,43	9,43	F	HET	P
1	AME	4151	u	2013	A1	7,47	2,47	F	HET	E
1	AME	4201	a	2013	A3	7,46	6,75	F	HET	P
1	AME	4202	a	2013	A3	11,5	2,87	F	HET	1
1	AME	4341	a	2013	A2	8,07	8,07	F	CHE	1
1	AME	4342	a	2013	A2	3,38	3,38	F	HET	1
1	AME	4342	b	2013	A3	2,4	2,4	F	HET	M
1	AME	4380	b	2013	A2	1,27	1,27	F	HET	1
1	AME	4402	b	2013	A3	1,88	1,88	F	HET	P
1	AME	5092	c	2013	A3	2,84	2,84	F	A.F	M
1	AME	5262	a	2013	A1	10,1	8,04	F	HET	E
1	AME	5312	b	2013	A1	11,3	6,31	F	HET	P
1	AME	5322	u	2013	A1	9,61	9,61	F	CHE	E
1	AME	5371	a	2013	A3	1,78	1,78	F	HET	P
1	AME	5391	a	2013	A3	9,67	8,06	F	HET	M
1	AME	5412	a	2013	A2	5,34	2,2	F	HET	P
1	AME	5502	b	2013	A3	2,66	2,66	F	HET	P
1	AME	6223	u	2013	A3	8,42	8,07	F	HET	P
1	AME	6292	u	2013	A2	10,4	8,27	F	HET	1
1	AME	6302	b	2013	A3	3,73	2,69	F	HET	P
1	AME	6371	u	2013	A2	8,38	7,22	F	HET	P
1	AME	6372	a	2013	A3	9,02	9,02	F	HET	P
1	AME	7152	u	2013	A3	10,9	10,9	F	HET	P
1	AME	7222	u	2013	A3	11,1	6,9	F	HET	M
1	AME	7232	a	2013	A2	9,33	6,95	F	CHE	1
1	AME	7282	b	2013	A1	5,84	5,84	F	HET	E
1	AME	7322	u	2013	A3	16,3	16,3	F	HET	P
1	AME	7342	a	2013	AS	5,15	5,15	T	A.F	P
1	AME	7342	b	2013	A3	7,58	7,58	F	HET	P
1	AME	7351	u	2013	A3	17,2	17,2	F	HET	M
1	AME	8211	a	2013	A3	9,61	9,61	F	FRE	M
1	AME	8211	c	2013	A1	1,37	1,37	F	FRE	E
1	AME	8212	a	2013	A1	12	8,06	F	CHE	E
1	AME	8212	c	2013	A3	2,28	2,28	F	FRE	M
1	AME	8260	b	2013	A3	10,4	6,37	F	HET	P
1	AME	8322	u	2013	A3	18,8	18,8	F	HET	M
1	AME	9142	a	2013	A1	6,56	5,87	F	HET	E
1	AME	9201	b	2013	A3	8,21	8,21	F	HET	P
1	AME	9211	b	2013	A2	9,33	3,66	F	HET	P
1	AME	9212	b	2013	A1	4,08	2,57	F	HET	1
1	AME	9212	c	2013	AS	4,69	4,69	T	A.F	M
1	AME	9311	a	2013	A4	16,6	16,6	F	CHE	G
1	AME	9312	u	2013	A4	11,3	11,3	F	CHE	G
1	REG	9322	a	2013	A3	6,83	6,83	F	EPC	P
1	AME	22	u	2014	A3	12,6	8,86	F	HET	P
1	AME	51	c	2014	A2	2,1	2,1	F	HET	1

Document ONF

Division	Groupe	Parcelle	UG	Année de passage programmée	Type de coupe	Surface UG	Surface parcourue	Structure du peuplement	Composition du peuplement	Calibre des bois
1	AME	53	a	2014	A2	12,4	10,4	F	HET	1
1	ILV	70	c	2014	A4	13,7	13,7	F	CHE	T
1	AME	131	a	2014	A2	7,88	7,88	F	HET	P
1	AME	201	b	2014	A2	9,88	9,88	F	HET	1
1	AME	281	b	2014	AS	3,12	3,12	F	A.F	P
1	AME	361	u	2014	A3	15,7	15,7	F	HET	M
1	AME	362	a	2014	A3	8,22	8,22	F	HET	M
1	AME	362	b	2014	A3	3,66	3,66	F	P.L	M
1	AME	402	u	2014	A4	12	12	F	CHE	G
1	AME	632	u	2014	A4	11,8	11,8	F	CHE	G
1	AME	671	b	2014	A2	2,11	2,11	F	HET	1
1	AME	681	u	2014	A4	8,06	8,06	F	HET	G
1	AME	1352	u	2014	A3	19,1	19,1	F	HET	M
1	AME	1361	u	2014	A4	16,1	16,1	F	HET	M
1	AME	1380	u	2014	A4	16,3	16,3	F	HET	G
1	AME	1411	a	2014	A3	14,4	14,4	F	HET	P
1	AME	1432	u	2014	A3	11,9	11,9	F	CHE	M
1	AME	1452	u	2014	A3	13,5	13,5	F	HET	P
1	AME	1453	a	2014	A3	5,93	5,93	F	P.L	M
1	AME	1481	b	2014	AS	3,75	3,75	F	A.F	M
1	AME	1481	c	2014	A2	6,34	6,34	F	HET	1
1	AME	1491	u	2014	A2	7,84	7,84	F	CHE	1
1	AME	1493	u	2014	A2	6,72	6,72	F	ERA	1
1	AME	1501	a	2014	A2	8,95	6,47	F	CHE	1
1	AME	1501	b	2014	A4	3,45	3,45	F	CHE	M
1	AME	1502	a	2014	A2	7,4	7,4	F	CHE	1
1	IRR	1662	u	2014	JA	8,87	8,87	F	CHE	M
1	AME	2091	a	2014	A4	7,36	7,36	F	CHE	G
1	AME	2161	u	2014	A3	14,6	14,6	F	HET	P
1	AME	2162	u	2014	A2	10,9	7,94	F	HET	1
1	AME	2221	a	2014	A2	13,1	7,98	F	HET	1
1	AME	2231	a	2014	A1	1,82	1,82	F	HET	E
1	AME	2241	u	2014	A1	22,7	5,34	F	HET	1
1	AME	2241	u	2014	A2	11,9	11,9	F	HET	1
1	AME	2481	u	2014	A3	15,7	15,7	F	HET	M
1	AME	2482	[illegible]	2014	A3	11,1	11	F	CHE	M
1	AME	3162	b	2014	A1	4,66	4,66	F	HET	E
1	AME	3181	[illegible]	2014	A1	2,46	2,46	F	HET	E
1	AME	3182	b	2014	A1	7,97	7,21	F	HET	E
1	AME	3240	u	2014	A2	13,4	14,3	F	HET	1
1	AME	3250	u	2014	A2	13,4	13,4	F	HET	M
1	AME	3320	b	2014	A3	5,35	5,35	F	P.S	M
1	REG	3320	c	2014	A4	4,52	4,52	F	CHE	G
1	AME	3372	b	2014	A4	2,87	2,87	F	CHE	G
1	REG	3392	a	2014	A4	9,14	9,14	F	CHE	G
1	IRR	4092	a	2014	JA	2,42	2,42	F	CHE	G
1	AME	4121	a	2014	A3	2,51	2,51	F	FRE	M
1	AME	4253	b	2014	A3	5,7	5,7	F	HET	P
1	AME	4292	b	2014	A2	3,1	3,1	F	HET	1
1	AME	4302	b	2014	A3	5,24	3,86	F	HET	P
1	AME	4310	c	2014	A3	8,07	8,07	F	HET	P

Division	Groupe	Parcelle	UG	Année de passage programmée	Type de coupe	Surface UG	Surface parcourue	Structure du peuplement	Composition du peuplement	Calibre des bois
1	AME	4381	a	2014	A1	9,43	2,23	F	HET	1
1	REG	5160	a	2014	A4	18,3	18,3	F	HET	G
1	AME	5192	b	2014	A3	6,46	1,5	F	HET	E
1	AME	5221	b	2014	A3	4,29	4,29	F	P.S	P
1	ILV	5221	c	2014	A4	4,36	4,36	F	CHE	T
1	AME	5283	u	2014	A3	8,02	5,11	F	HET	P
1	AME	5331	b	2014	A4	5,36	5,36	F	CHE	G
1	REG	5361	u	2014	A4	14,6	12,6	F	CHE	G
1	AME	5451	u	2014	A2	16,5	1,24	F	CHE	E
1	AME	6022	a	2014	A3	6,37	6,37	F	P.S	P
1	AME	6071	b	2014	A2	3,33	2,2	F	HET	P
1	AME	6131	a	2014	A1	1,17	1,17	F	HET	E
1	AME	6251	u	2014	A1	17,9	12,7	F	CHE	E
1	AME	6252	u	2014	A1	8,69	3,89	F	CHE	E
1	AME	6253	u	2014	A1	8,82	5,22	F	HET	E
1	AME	6261	b	2014	A1	8,62	6,76	F	HET	E
1	AME	6293	u	2014	A2	7,52	6,42	F	HET	1
1	REG	7031	b	2014	A4	1,99	1,99	F	P.S	G
1	AME	7042	b	2014	A1	1,24	1,24	F	HET	E
1	AME	7052	u	2014	A1	8,12	1,92	F	HET	1
1	AME	7130	b	2014	A1	8,3	8,3	F	CHE	E
1	AME	7193	u	2014	A3	11,3	11,3	F	CHE	M
1	AME	7202	u	2014	A1	9,72	8,53	F	HET	E
1	AME	7211	a	2014	A3	7,01	3,15	F	CHE	E
1	AME	7321	u	2014	A3	10,2	9,03	F	HET	P
1	AME	7341	u	2014	A3	12,7	12,7	F	HET	M
1	AME	7381	u	2014	A3	11,6	11,6	F	HET	M
1	AME	7402	u	2014	A3	15,5	15,5	F	HET	M
1	AME	7403	u	2014	A3	7,9	7,9	F	HET	M
1	AME	8021	u	2014	A4	16,1	16,1	F	CHE	G
1	AME	8022	a	2014	A4	22,7	22,7	F	CHE	G
1	AME	8041	b	2014	A1	11,3	10,9	F	HET	E
1	AME	8042	a	2014	A1	6,38	6,05	F	HET	E
1	AME	8100	a	2014	A4	5,05	5,05	F	HET	G
1	AME	8100	b	2014	A1	2,18	2,18	F	HET	E
1	AME	8122	c	2014	A1	4,19	3,28	F	HET	E
1	AME	8151	a	2014	A3	8,28	8,28	F	HET	P
1	AME	8191	u	2014	A4	12,5	12,5	F	CHE	G
1	AME	8192	a	2014	A4	8,43	8,43	F	CHE	G
1	AME	8192	b	2014	A5	3,46	3,46	T	A.F	M
1	AME	8292	a	2014	A3	7,04	7,04	F	HET	M
1	AME	8292	b	2014	A2	6,38	4,29	F	HET	P
1	AME	8302	a	2014	A3	9,94	9,94	F	HET	P
1	AME	8331	a	2014	A2	6,61	5,34	F	HET	1
1	AME	8331	b	2014	A3	11,7	11,7	F	HET	M
1	AME	8341	u	2014	A3	18,8	18,8	F	HET	P
1	AME	8462	u	2014	A3	12,8	12,8	F	HET	P
1	AME	8481	u	2014	A3	12,2	12,2	F	HET	M
1	AME	8492	u	2014	A3	9,62	9,62	F	HET	P
1	AME	8501	u	2014	A3	11,9	11,9	F	HET	P
1	AME	8502	u	2014	A3	14,4	13,4	F	HET	P

Page 69 / 110

Document ONF

Etat d'assiette des coupes programmables (amélioration, vieillissement, irrégulier)

Division	Groupe	Parcelle	UG	Année de passage programmée	Type de coupe	Surface UG	Surface parcourue	Structure du peuplement	Composition du peuplement	Calibre des bois
1	AME	8540	u	2014	A1	13,4	13,4	F	HET	P
1	AME	9021	b	2014	A3	10,9	10,9	F	HET	P
1	AME	9060	a	2014	A2	6,39	6,39	F	HET	1
1	AME	9182	u	2014	A3	14,2	14,2	F	HET	P
1	AME	9232	u	2014	A3	14,9	14,9	F	CHE	M
1	AME	9271	u	2014	A3	11,8	11,8	F	CHE	M
1	AME	9272	a	2014	A3	11,1	11,1	F	CHE	M
1	AME	9351	a	2014	A2	10,6	8,11	F	HET	1
1	AME	41	a	2015	A4	10,4	10,4	F	CHE	G
1	AME	112	a	2015	A4	12,7	12,7	F	HET	G
1	AME	160	b	2015	A3	2,11	2,11	F	CHE	M
1	AME	161	a	2015	A3	2,31	2,31	T	A.F	M
1	AME	162	b	2015	A3	1,27	1,27	F	CHE	M
1	AME	191	b	2015	A2	1,73	1,73	F	HET	1
1	AME	252	b	2015	A1	5,99	5,99	F	HET	E
1	AME	261	u	2015	A1	10,5	10,5	F	HET	E
1	AME	262	a	2015	A4	13,5	13,5	F	CHE	G
1	AME	352	u	2015	A3	6,91	2,51	F	A.F	M
1	AME	353	a	2015	A4	9,6	9,6	F	CHE	G
1	AME	393	a	2015	A2	3,88	3,88	F	CHE	P
1	AME	551	a	2015	A3	5,33	5,33	F	FRE	M
1	REG	640	u	2015	A4	15,6	15,6	F	HET	M
1	AME	761	u	2015	A1	5,33	2,05	F	HET	E
1	AME	762	u	2015	A1	13	5,21	F	HET	E
1	AME	790	b	2015	A3	7,16	7,16	F	P.S	P
1	AME	1401	u	2015	A2	12,1	1,73	F	HET	1
1	AME	2063	b	2015	A3	11,8	11,8	F	HET	M
1	AME	2091	b	2015	A1	1,31	1,31	F	HET	E
1	AME	2092	a	2015	A1	3,28	3,28	F	HET	E
1	AME	2100	u	2015	A1	17,8	12,8	F	HET	1
1	AME	2111	u	2015	A2	14,8	1,15	F	HET	E
1	AME	2121	u	2015	A2	13	3,65	F	HET	1
1	AME	2131	u	2015	A4	12,2	12,2	F	CHE	G
1	AME	2133	u	2015	A2	8,07	8,07	F	HET	1
1	AME	2171	a	2015	A2	8,11	5,08	F	HET	1
1	AME	2201	b	2015	A1	2,57	2,57	F	HET	E
1	AME	2202	u	2015	A2	7,86	7,86	F	HET	1
1	AME	2211	a	2015	A1	10,3	7,76	F	HET	1
1	AME	2222	a	2015	A1	6,46	6,46	F	HET	E
1	AME	2222	d	2015	A3	4,62	4,62	F	DOU	P
1	AME	2291	b	2015	A3	1,55	1,55	F	FRE	P
1	REG	2292	a	2015	A5	16,8	1,5	F	CHE	G
1	AME	2302	a	2015	A3	6,63	6,63	F	DOU	P
1	AME	2322	u	2015	A2	14,5	14,5	F	HET	1
1	AME	2431	u	2015	A1	12,9	5,2	F	HET	1
1	AME	2432	a	2015	A1	5,86	2,09	F	HET	1
1	AME	2440	a	2015	A1	15,8	5,66	F	HET	E
1	AME	2451	a	2015	A1	17,6	1,6	F	HET	1
1	AME	3032	u	2015	A1	15	2,06	F	HET	E
1	AME	3051	u	2015	A3	8,65	8,65	F	A.F	M
1	AME	3161	a	2015	A2	8,48	4,16	F	HET	1

Coupes programmables par années (amélioration, vieillissement, irrégulier)

Page 2 sur 2

Division	Groupe	Parcelle	UG	Année de passage programmée	Type de coupe	Surface UG	Surface à parcourir	Structure du peuplement	Composition du peuplement	Calibre des bois
1	AME	3103	a	2015	A1	4,92	4,92	F	HET	E
1	AME	3111	u	2015	A2	11,4	10,5	F	HET	E
1	AME	3112	u	2015	A2	12,7	4,29	F	HET	E
1	AME	3121	a	2015	A1	3,62	3,62	F	CHE	E
1	AME	3131	a	2015	A1	1,18	1,18	F	HET	E
1	AME	3131	b	2015	A4	6,66	6,66	F	CHE	G
1	AME	3212	b	2015	A1	2,78	2,78	F	HET	E
1	AME	3231	a	2015	A2	12,7	12,7	F	HET	1
1	AME	3381	c	2015	A1	5,19	5,19	F	HET	E
1	AME	3382	b	2015	A1	9,47	9,47	F	HET	E
1	AME	3402	a	2015	A3	3,98	3,98	F	P.S	M
1	AME	3450	a	2015	A2	21,5	20,8	F	HET	P
1	AME	3462	b	2015	A2	1,87	1,87	F	HET	1
1	AME	3500	a	2015	A3	11	11	F	P.L	P
1	AME	4012	b	2015	A3	5,38	5,38	F	HET	M
1	AME	4111	a	2015	A2	8,87	5,49	F	HET	1
1	AME	4111	c	2015	A3	2,85	2,85	F	HET	M
1	AME	4122	a	2015	A1	8,55	8,55	F	HET	E
1	ILV	4203	a	2015	A4	10,6	10,6	F	HET	M
1	AME	4212	b	2015	A3	10,7	10,7	F	HET	M
1	AME	4262	a	2015	A3	6,63	6,63	F	HET	M
1	AME	4270	a	2015	A3	18,4	18,4	F	HET	M
1	AME	4270	b	2015	A1	1,52	1,52	F	HET	E
1	AME	4392	u	2015	A3	7,72	4,89	F	HET	P
1	AME	5041	a	2015	A1	6,89	6,89	F	CHE	1
1	AME	5042	b	2015	AS	3,04	3,04	F	A.F	E
1	AME	5042	d	2015	A4	3,3	3,3	F	HET	G
1	AME	5052	a	2015	A1	3,28	3,28	F	P.S	E
1	AME	5052	b	2015	A3	4,51	4,51	F	HET	G
1	AME	5053	a	2015	A2	0,99	0,99	F	HET	1
1	REG	5112	b	2015	AS	9,83	2	F	CHE	G
1	AME	5261	a	2015	A1	9,05	1,25	F	CHE	E
1	ILV	5261	b	2015	A4	0,68	0,68	F	CHE	G
1	AME	5271	b	2015	A1	0,86	0,86	F	A.F	E
1	AME	5353	b	2015	A3	4,25	4,25	F	HET	P
1	AME	5373	u	2015	A2	7,37	5,93	F	HET	1
1	AME	5402	a	2015	A1	12,6	6,56	F	HET	E
1	AME	5431	u	2015	A2	19,8	1,63	F	CHE	E
1	AME	5470	a	2015	A3	4,4	4,4	F	HET	P
1	AME	6031	u	2015	A2	13,2	12,7	F	P.S	P
1	AME	6062	a	2015	A1	8,2	6,77	F	HET	E
1	AME	6092	b	2015	A1	1,48	1,48	F	HET	E
1	AME	6101	u	2015	A4	5,01	5,01	F	CHE	G
1	ILV	6102	a	2015	A4	7,3	7,3	F	CHE	G
1	AME	6102	b	2015	A1	2,58	2,58	F	CHE	E
1	IRR	6102	c	2015	JA	0,04	0,04	I	FRE	I
1	AME	6103	b	2015	A1	4,05	4,05	F	CHE	E
1	IRR	6103	c	2015	JA	0,17	0,17	I	FRE	I
1	IRR	6112	c	2015	JA	0,15	0,15	I	HET	I
1	REG	6160	a	2015	A4	13,5	13,5	F	HET	G
1	ILV	6160	b	2015	A4	4,1	4,1	F	HET	G

Division	Groupe	Parcelle	UG	Année de passage programmée	Type de coupe	Surface UG	Surface à parcourir	Structure du peuplement	Composition du peuplement	Calibre des bois
1	AME	6203	u	2015	A1	8,44	8,44	F	HET	E
1	AME	6221	u	2015	A3	8,17	8,17	F	HET	P
1	AME	6231	u	2015	A3	7,44	7,44	F	HET	P
1	AME	6244	b	2015	A2	2,07	1,39	F	HET	E
1	REG	6261	a	2015	A4	5,73	5,73	F	CHE	G
1	AME	6271	u	2015	A2	13	4,78	F	HET	E
1	AME	6272	u	2015	A3	5,45	0,84	F	CHE	1
1	AME	6273	u	2015	A2	6,46	5,66	F	HET	E
1	AME	6301	a	2015	A3	15,4	15,4	F	HET	M
1	AME	6332	u	2015	A1	14,9	10,9	F	HET	E
1	AME	6361	b	2015	A1	8,37	8,37	F	CHE	I
1	AME	6403	u	2015	A3	10	10	F	HET	G
1	AME	7061	b	2015	A3	7,92	5,71	F	P.S	P
1	AME	7122	b	2015	A1	4,84	4,84	F	HET	E
1	IRR	7122	c	2015	JA	0,23	0,23	I	CHE	I
1	IRR	7201	a	2015	JA	2,55	2,55	I	CHE	I
1	AME	7201	b	2015	A3	7,07	7,07	F	HET	M
1	AME	7203	u	2015	A3	10,7	10,7	F	HET	M
1	AME	7221	u	2015	A3	11,4	11	F	HET	M
1	AME	7292	a	2015	A3	3,47	3,47	F	HET	P
1	AME	7352	u	2015	A3	11,2	11,2	F	HET	M
1	AME	7391	u	2015	A3	15,5	15,5	F	HET	M
1	AME	7392	u	2015	A3	16,2	16,2	F	HET	M
1	AME	7452	u	2015	A3	10,8	10,8	F	HET	P
1	AME	8031	u	2015	A4	17,6	17,6	F	CHE	G
1	ILV	8042	b	2015	A4	2,09	2,09	F	CHE	G
1	AME	8091	b	2015	A3	4,14	4,14	F	HET	P
1	AME	8141	u	2015	A4	10,5	10,5	F	CHE	G
1	AME	8142	u	2015	A4	9,49	9,49	F	CHE	G
1	AME	8202	b	2015	A4	8,01	8,01	F	CHE	G
1	AME	8211	b	2015	A3	2,65	2,65	F	P.S	M
1	AME	8421	u	2015	A3	16,5	16,5	F	HET	M
1	AME	8422	u	2015	A3	17,4	17,4	F	HET	M
1	AME	8471	u	2015	A3	16,4	15,4	F	HET	P
1	AME	9071	c	2015	A3	4,27	3,68	F	A.F	M
1	AME	9082	b	2015	A2	0,88	0,88	F	HET	P
1	AME	9161	u	2015	A2	11	6,38	F	P.S	1
1	AME	9103	a	2015	A2	12,2	11,5	F	P.S	1
1	AME	9111	c	2015	A1	6,23	5,12	F	CHE	E
1	AME	9112	b	2015	A3	2,32	2,32	F	CHE	P
1	AME	9122	a	2015	AS	1,59	1,59	F	A.F	1
1	AME	9122	b	2015	A3	3,77	2,18	F	HET	P
1	AME	9122	c	2015	A3	3,09	3,09	F	HET	M
1	AME	9161	c	2015	A1	1,15	1,15	F	HET	E
1	AME	9162	b	2015	A1	1,79	1,79	F	HET	E
1	AME	9273	c	2015	A2	4,76	2,87	F	HET	E
1	AME	9341	a	2015	A2	16,2	13,1	F	HET	1
1	AME	9362	u	2015	A4	18,7	18,7	F	CHE	G
1	AME	11	c	2016	A3	4,72	2,83	F	HET	P
1	AME	32	u	2016	A4	8,57	8,57	F	CHE	G
1	AME	79	a	2016	A2	21,6	18,8	F	CHE	1

Document ONF

Division	Groupe	Parcelle	UG	Année de passage programmée	Type de coupe	Surface UG	Surface parcourue	Structure du peuplement	Composition du peuplement	Calibre des bois
1	AME	91	a	2016	A4	13,3	13,3	F	CHE	G
1	AME	101	b	2016	A3	1,25	1,25	F	HET	M
1	AME	122	a	2016	A4	10,1	10,1	F	HET	G
1	AME	123	u	2016	A4	10,9	10,9	F	HET	G
1	AME	132	a	2016	A3	13,6	13,6	F	HET	M
1	AME	140	u	2016	A4	24,6	24,6	F	HET	G
1	AME	171	u	2016	A3	16,2	16,2	F	EPC	P
1	AME	172	u	2016	A3	11	11	F	HET	M
1	AME	180	u	2016	A3	14,9	14,9	F	CHE	P
1	AME	192	d	2016	A4	4,53	4,53	F	CHE	G
1	AME	211	u	2016	A3	10,4	10,4	F	FRE	M
1	AME	331	b	2016	A4	3,86	3,86	F	CHE	G
1	REG	391	a	2016	A4	16	16	F	CHE	G
1	REG	392	u	2016	A4	8,55	8,55	F	CHE	G
1	AME	403	a	2016	A3	4,87	4,87	F	P.L	P
1	AME	421	u	2016	A3	18,3	18,3	F	CHE	M
1	AME	422	u	2016	A3	15,4	15,4	F	CHT	M
1	AME	521	u	2016	A3	14,1	14,1	F	EPC	M
1	AME	560	a	2016	A4	8,38	8,38	F	CHE	T
1	IRR	572	b	2016	JA	0,93	0,93	I	HET	I
1	AME	601	a	2016	AS	0,89	0,89	T	A.F	P
1	AME	601	b	2016	A3	2,65	2,65	F	FRE	P
1	AME	622	u	2016	A4	17,3	17,3	F	CHE	G
1	REG	631	u	2016	A4	15,1	15,1	F	CHE	G
1	AME	701	a	2016	A2	8,32	8,32	F	P.L	P
1	AME	730	d	2016	A4	5,05	5,05	F	CHE	M
1	AME	741	a	2016	A1	5,09	5,09	F	CHE	E
1	AME	742	b	2016	A2	9	9	F	HET	E
1	AME	770	b	2016	AS	3,17	3,17	F	A.F	1
1	AME	810	d	2016	A3	13,2	13,2	F	EPC	P
1	AME	1011	u	2016	A3	14,9	14,9	F	HET	M
1	AME	1012	u	2016	A3	9,88	9,88	F	HET	M
1	AME	1082	a	2016	A3	17,3	17,3	F	P.S	M
1	AME	1321	a	2016	A1	8,73	8,73	F	CHE	E
1	AME	1362	u	2016	A3	13,3	13,3	F	HET	P
1	AME	1422	a	2016	A3	8,72	8,72	F	P.L	M
1	AME	1461	a	2016	A3	4,25	4,25	F	P.L	M
1	IRR	1650	u	2016	JA	9,8	9,8	I	HET	I
1	IRR	1661	u	2016	JA	11,4	11,4	I	HET	I
1	REG	2011	u	2016	JA	9,8	9,8	F	HET	G
1	REG	2012	u	2016	JA	6,53	6,53	I	HET	I
1	AME	2022	u	2016	A3	18,6	18,6	F	HET	M
1	AME	2031	b	2016	A1	3,03	3,03	F	HET	E
1	AME	2112	u	2016	A3	9,78	5,07	F	HET	1
1	AME	2113	u	2016	A2	8,06	3,33	F	HET	1
1	AME	2132	u	2016	A2	5,7	1,82	F	HET	1
1	AME	2172	b	2016	A2	9,99	1,66	F	HET	1
1	AME	2182	u	2016	A2	6,85	1,85	F	HET	1
1	AME	2302	b	2016	A2	5,41	5,41	F	CHE	1
1	AME	2342	a	2016	A4	5,65	5,65	F	HET	M
1	AME	2352	a	2016	A4	13,4	13,4	F	CHE	G

Division	Groupe	Parcelle	UG	Année de passage programmée	Type de coupe	Surface UG	Surface parcourue	Structure du peuplement	Composition du peuplement	Calibre des bois
1	AME	2381	c	2016	A2	8,65	8,65	F	HET	1
1	AME	2381	e	2016	A3	1,3	1,3	F	P.S	P
1	AME	2382	b	2016	A2	11,2	11,2	F	HET	1
1	AME	2392	u	2016	A2	14,1	14,1	F	HET	1
1	AME	2401	u	2016	A2	17,4	16,9	F	HET	P
1	AME	2412	u	2016	A3	8,33	8,33	F	HET	P
1	AME	3042	a	2016	A3	6,07	6,07	F	HET	M
1	REG	3042	b	2016	A4	7,58	7,58	F	A.F	M
1	AME	3060	b	2016	A2	13,3	8,39	F	CHE	E
1	AME	3072	u	2016	A3	18,4	11,1	F	A.F	M
1	AME	3132	b	2016	A2	3,89	2,66	F	HET	E
1	AME	3142	a	2016	A1	5,41	5,41	F	HET	E
1	AME	3151	b	2016	A1	3,06	3,06	F	HET	E
1	AME	3153	a	2016	A3	6,22	6,22	F	P.S	M
1	REG	3161	b	2016	A4	5,77	4,77	F	CHE	G
1	AME	3201	b	2016	A3	5,48	5,48	F	P.S	M
1	AME	3471	u	2016	A3	21,1	21,1	F	HET	M
1	AME	4180	u	2016	A3	26,8	26,8	F	HET	M
1	ILV	4231	a	2016	A4	8,63	8,07	F	HET	G
1	AME	4231	b	2016	A4	3,54	3,54	F	HET	G
1	AME	4361	c	2016	A2	7,93	7,93	F	HET	1
1	AME	4370	a	2016	A3	15,6	15,6	F	HET	M
1	AME	4370	b	2016	A2	7,59	7,59	F	HET	1
1	AME	5043	b	2016	A3	11,9	11,9	F	ERA	M
1	AME	5131	u	2016	A3	13,9	13,3	F	CHE	P
1	AME	5132	u	2016	A3	10,5	10,5	F	CHE	P
1	AME	5133	u	2016	A3	10,4	10,4	F	CHE	P
1	REG	5153	u	2016	A4	5,83	5,83	F	CHE	G
1	AME	5211	c	2016	A3	3,68	3,68	F	A.F	M
1	AME	5302	a	2016	A2	10,7	5,34	F	HET	1
1	AME	5311	b	2016	A1	5,04	4,27	F	HET	1
1	AME	5313	u	2016	A3	13,6	9	F	HET	P
1	AME	5372	b	2016	A2	10,1	10,1	F	HET	1
1	AME	5374	u	2016	A1	12,9	8,39	F	HET	E
1	AME	6192	a	2016	A3	7,51	7,17	F	HET	P
1	AME	5401	b	2016	A2	2,52	2,52	F	HET	E
1	AME	5413	a	2016	A2	3,87	3,28	F	HET	E
1	AME	5441	b	2016	A3	5,28	5,28	F	HET	P
1	AME	5442	u	2016	A3	12,1	12,1	F	HET	P
1	AME	5481	u	2016	A3	6,47	6,47	F	HET	P
1	AME	5482	u	2016	A3	10,8	10,8	F	HET	P
1	AME	5483	u	2016	A2	8,04	8,04	F	HET	1
1	AME	5484	u	2016	A3	6,91	6,91	F	HET	P
1	AME	5485	a	2016	A3	5,53	5,53	F	HET	M
1	AME	5485	b	2016	A3	3,66	3,66	F	HET	P
1	AME	5491	b	2016	A3	0,65	0,65	F	HET	P
1	AME	6011	u	2016	A3	8,56	8,56	F	P.S	M
1	AME	6021	b	2016	A3	3,97	3,97	F	P.S	P
1	REG	6041	u	2016	A3	8,77	5,38	F	EPC	M
1	AME	6172	u	2016	A1	8,63	7,37	F	HET	E
1	AME	6211	b	2016	A1	4,66	4,66	F	HET	E

Document ONF

F 54 / 110

Coupes programmables par années (amélioration, vieillissement, irrégulier)

Division	Groupe	Parcelle	UG	Année de passage programmée	Type de coupe	Surface UG	Surface à parcourir	Structure du peuplement	Composition du peuplement	Calibre des bois
1	AME	6233	u	2016	A3	8,79	8,79	F	HET	M
1	AME	6242	u	2016	A1	8,79	4,24	F	HET	E
1	AME	6243	u	2016	A1	8,16	6,59	F	HET	E
1	AME	6291	u	2016	A3	7,67	7,67	F	HET	M
1	AME	6294	a	2016	A3	11,2	11,2	F	HET	M
1	AME	6331	u	2016	A2	5,36	4,35	F	HET	P
1	AME	6381	u	2016	A3	10,8	10,8	F	HET	M
1	AME	6382	a	2016	A3	11,1	11,1	F	HET	M
1	AME	6382	b	2016	A3	2,16	2,16	F	HE	P
1	AME	6401	u	2016	A2	6,25	6,25	F	CHE	
1	AME	7021	a	2016	A3	12,4	12,4	F	P.S	M
1	AME	7021	b	2016	AS	1,84	1,84	T	A.F	P
1	REG	7021	c	2016	A4	6,88	6,88	F	P.S	G
1	REG	7022	b	2016	A4	4,25	4,25	F	P.S	G
1	REG	7041	u	2016	A4	14,8	14,8	F	CHE	G
1	REG	7042	a	2016	A4	15,3	15,3	F	CHE	G
1	REG	7111	u	2016	A4	11,5	11,5	F	HET	G
1	AME	7153	a	2016	A3	1,32	1,32	F	HET	M
1	AME	7163	u	2016	A2	6,15	6,15	F	A.F	1
1	AME	7233	c	2016	A3	8,42	6,66	F	HET	P
1	AME	7241	a	2016	A4	6,67	6,67	F	HET	G
1	AME	7241	b	2016	A1	5,12	5,12	F	HET	E
1	AME	7263	b	2016	AS	0,92	0,92	F	A.F	M
1	AME	7263	c	2016	A3	12,3	3,19	F	HET	E
1	ILV	7273	c	2016	A4	6,04	6,04	F	CHE	T
1	AME	7343	u	2016	A3	17,5	17,5	F	HET	M
1	AME	7421	a	2016	A2	10,8	8,93	F	CHE	1
1	AME	7432	b	2016	A3	8,18	8,18	F	HET	M
1	AME	7442	u	2016	A3	12,1	12,1	F	HET	M
1	AME	7461	b	2016	A2	8,31	3,51	F	CHE	E
1	AME	8062	u	2016	A4	14,6	14,6	F	CHE	G
1	AME	8112	b	2016	A1	4,61	4,61	F	HET	E
1	AME	8240	u	2016	A3	20,2	20,2	F	CHE	P
1	AME	8310	u	2016	A3	28,3	25	F	HET	P
1	AME	8351	b	2016	A1	3,45	3,45	F	CHE	E
1	AME	8381	u	2016	A3	16,2	16,2	F	CHE	P
1	AME	8382	u	2016	A1	5,02	5,02	F	CHE	E
1	AME	8390	u	2016	A3	17,8	17,8	F	HET	M
1	AME	8401	u	2016	A3	17,7	17,7	F	HET	M
1	AME	8411	u	2016	A3	13,9	13,9	F	HET	M
1	AME	8412	u	2016	A3	22,1	22,1	F	HET	M
1	AME	8461	u	2016	A3	18,5	18,5	F	A.F	M
1	AME	8470	u	2016	A3	21,8	21,8	F	HET	P
1	AME	8482	u	2016	A3	16,1	16,1	F	HET	M
1	AME	8503	a	2016	A3	4,08	4,08	F	HET	P
1	REG	9031	b	2016	A4	10,1	10,1	F	P.S	G
1	ILV	9032	a	2016	A4	6,37	6,37	F	CHE	T
1	REG	9047	b	2016	A3	6,88	6,88	F	EPC	M
1	AME	9053	b	2016	A3	7,31	7,31	F	CHE	P
1	AME	9081	a	2016	A3	12,1	12,1	F	CHE	P
1	AME	9132	b	2016	A4	11,6	11,6	F	CHE	G

P 527 / 110

Document ONF

Division	Groupe	Parcelle	UG	Année de passage programmée	Type de coupe	Surface UG	Surface à parcourir	Structure du peuplement	Composition du peuplement	Calibre des bois
1	AME	9132	c	2016	A1	2,57	1,76	F	HET	E
1	AME	9171	a	2016	A3	15,8	10,5	F	HET	P
1	AME	9262	a	2016	A3	14,8	14,8	F	CHE	M
1	AME	9262	b	2016	AS	1,05	1,05	F	A.F	E
1	AME	9293	u	2016	A4	9,38	9,38	F	CHE	M
1	AME	9301	u	2016	A4	13,3	13,3	F	CHE	M
1	AME	9302	u	2016	A4	18,2	18,2	F	CHE	M
1	AME	9313	u	2016	A4	17,8	17,8	F	CHE	G
1	AME	9321	a	2016	A2	2,63	2,63	F	HET	1
1	REG	9321	b	2016	A3	9,79	9,79	F	EPC	P
1	AME	9332	u	2016	A2	9,36	7,45	F	HET	1
1	AME	9342	b	2016	A2	6,86	6,86	F	HET	1
1	AME	9381	a	2016	A4	4,49	4,49	F	CHE	G
1	AME	12	a	2017	A2	13,2	12	F	HET	P
1	AME	21	a	2017	A2	2,15	0,7	F	HET	1
1	AME	102	u	2017	A3	18,4	18,4	F	HET	M
1	REG	112	b	2017	A3	3,48	2,46	F	EPC	P
1	AME	202	b	2017	A3	9,8	9,8	F	HET	M
1	AME	253	u	2017	A4	13,6	13,6	F	CHE	M
1	AME	272	a	2017	A4	12,5	12,5	F	CHE	G
1	AME	272	c	2017	AS	1,85	1,85	T	A.F	M
1	AME	303	u	2017	A4	17,6	17,6	F	CHE	M
1	REG	332	u	2017	A3	11,3	11,3	F	EPC	M
1	AME	351	u	2017	A3	7,89	6,92	F	CHE	M
1	AME	353	b	2017	A3	3,97	3,97	F	EPC	P
1	AME	372	u	2017	A4	9,51	9,51	F	CHE	G
1	AME	382	a	2017	A3	2,66	2,66	F	EPC	P
1	AME	383	u	2017	A3	14	14	F	P.S	M
1	IRR	582	b	2017	JA	1,96	1,96	I	HET	I
1	AME	702	b	2017	A4	11,7	11,7	F	CHE	G
1	AME	752	u	2017	A2	8,91	1,79	F	ERA	1
1	AME	801	c	2017	A3	3,4	3,4	F	EPC	P
1	AME	802	a	2017	A2	1,8	1,8	F	EPC	1
1	AME	1041	a	2017	A4	8,26	8,26	F	CHE	G
1	AME	1042	u	2017	A4	14,2	14,2	F	CHE	G
1	AME	1052	[illegible]	2017	A3	9,21	9,21	F	P.L	M
1	AME	1102	a	2017	A3	9,09	9,09	F	HET	M
1	AME	1163	[illegible]	2017	A3	10,2	10,2	F	HET	M
1	AME	1271	[illegible]	2017	A4	8,35	8,35	F	HET	G
1	AME	1370	u	2017	A4	16,8	16,8	F	HET	M
1	AME	1392	u	2017	A3	14,9	10,2	F	HET	1
1	AME	1402	a	2017	A2	14,3	14,3	F	HET	1
1	IRR	1621	u	2017	JA	14	14	I	CHE	I
1	IRR	1622	u	2017	JA	12,3	12,3	F	CHE	M
1	IRR	1641	u	2017	JA	12,5	12,5	I	CHE	I
1	IRR	1681	u	2017	JA	9,84	9,84	I	HET	I
1	IRR	1683	u	2017	JA	9,44	8,31	I	HET	I
1	AME	2092	b	2017	A3	14	14	F	HET	M
1	AME	2122	u	2017	A2	7,86	7,29	F	HET	1
1	AME	2142	a	2017	A3	6,31	6,31	F	HET	M
1	AME	2142	b	2017	A1	3,68	3,68	F	HET	E

Coupes programmables par années (amélioration, vieillissement, irrégulier)

[illegible]

Division	Groupe	Parcelle	UG	Année de passage programmée	Type de coupe	Surface UG	Surface à parcourir	Structure du peuplement	Composition du peuplement	Calibre des bois
1	AME	2191	u	2017	A2	14,9	10,8	F	HET	1
1	AME	2192	u	2017	A2	15,7	13,1	F	HET	1
1	AME	2212	b	2017	A2	5,81	3,16	F	HET	1
1	AME	2222	c	2017	A3	2,29	2,29	F	CHE	M
1	AME	2231	b	2017	A4	11,9	11,9	F	CHE	G
1	AME	2232	e	2017	A2	12,5	12,5	F	HET	1
1	AME	2252	u	2017	A4	11,6	11,6	F	CHE	G
1	AME	2253	a	2017	A4	3,56	3,56	F	CHE	G
1	AME	2253	b	2017	A2	3,68	3,68	F	HET	1
1	AME	2301	a	2017	A2	14,8	7,67	F	HET	1
1	AME	2301	b	2017	A3	0,84	0,84	F	CHE	M
1	AME	2341	u	2017	A3	9,44	9,44	F	P.S	P
1	AME	2342	b	2017	A3	6,22	6,22	F	P.S	P
1	AME	2343	u	2017	A3	10,4	10,4	F	P.S	P
1	AME	2391	u	2017	A3	6,01	6,01	F	HET	M
1	AME	2393	a	2017	A3	7,12	7,12	F	HET	M
1	ILV	2393	d	2017	AS	4,06	4,06	T	A.F	M
1	AME	2411	u	2017	A3	16,3	16,3	F	HET	P
1	AME	2421	u	2017	A3	12,9	12,9	F	HET	P
1	AME	2461	u	2017	A3	6,91	6,91	F	HET	M
1	AME	3012	u	2017	A3	14,3	14,3	F	P.S	M
1	AME	3022	u	2017	A3	11,7	11,7	F	P.S	M
1	AME	3031	b	2017	A3	8,8	8,8	F	HET	M
1	AME	3093	u	2017	A3	15,8	15,8	F	HET	P
1	AME	3102	u	2017	A2	19,9	16,9	F	HET	1
1	AME	3143	u	2017	A1	10,9	10,9	F	HET	E
1	AME	3171	u	2017	A3	7,98	7,98	F	CHE	M
1	AME	3172	u	2017	A3	16,3	16,3	F	CHE	M
1	AME	3222	u	2017	A3	9,01	9,01	F	P.S	M
1	AME	3262	b	2017	A4	2,32	2,32	F	CHE	G
1	ILV	3272	a	2017	A4	5,94	5,94	F	CHE	G
1	AME	3272	b	2017	A4	9,37	9,37	F	CHE	G
1	AME	3283	b	2017	A4	7,95	7,95	F	CHE	G
1	AME	3292	b	2017	A4	3,17	3,17	F	CHE	G
1	AME	3340	u	2017	A3	16,8	16,8	F	P.S	M
1	AME	3391	a	2017	A2	13,2	13,2	F	HET	1
1	AME	3410	u	2017	A4	21,8	21	F	CHE	G
1	AME	3432	u	2017	A4	13,9	13,9	F	HET	G
1	AME	3490	a	2017	A2	13,8	13,8	F	HET	E
1	AME	4011	b	2017	A3	6,92	6,92	F	FRE	M
1	AME	4050	b	2017	A3	12,1	12,1	F	A.F	M
1	REG	4101	u	2017	A4	12,3	12,3	F	CHE	T
1	REG	4102	u	2017	A4	4,69	4,69	F	A.F	M
1	AME	4141	u	2017	A3	13,7	13,7	F	HET	M
1	AME	4142	u	2017	A3	14,6	14,6	F	HET	M
1	AME	4152	u	2017	A1	9,54	4,59	F	HET	1
1	AME	4153	u	2017	A1	7,38	5,98	F	HET	E
1	AME	4154	u	2017	A1	5,03	2,39	F	HET	E
1	AME	4160	u	2017	A3	27,5	27,5	F	HET	M
1	AME	4170	u	2017	A3	19,1	19,1	F	HET	M
1	AME	4221	u	2017	A1	11,7	5,07	F	HET	E

P 53 / 110

Document ONF

Division	Groupe	Parcelle	UG	Année de passage programmée	Type de coupe	Surface UG	Surface à parcourir	Structure du peuplement	Composition du peuplement	Calibre des bois
1	AME	4222	a	2017	A1	5,07	5,07	F	HET	E
1	AME	4242	a	2017	A1	5,09	5,09	F	CHE	E
1	AME	4251	b	2017	A1	6,16	6,16	F	HET	E
1	AME	4252	a	2017	A1	6,44	6,44	F	HET	E
1	AME	4261	u	2017	A1	15,5	11,6	F	HET	E
1	AME	4301	a	2017	A3	5,24	5,24	F	HET	P
1	AME	4351	u	2017	A2	9,61	1,03	F	HET	1
1	AME	4401	a	2017	A3	13,5	13,5	F	HET	P
1	AME	5061	d	2017	A3	2,96	2,96	F	P.S	M
1	AME	5082	a	2017	A3	3,2	3,2	F	P.S	M
1	AME	5303	u	2017	A3	7,38	7,38	F	HET	M
1	AME	5321	a	2017	A1	4,72	4,72	F	CHE	E
1	AME	5341	u	2017	A4	14,8	14,8	F	CHE	G
1	AME	5381	u	2017	A3	9,42	8,28	F	HET	P
1	AME	5383	b	2017	A3	5,29	5,29	F	HET	P
1	AME	5421	u	2017	A1	17,1	17,1	F	CHE	E
1	AME	5422	u	2017	A3	15,6	15,6	F	HET	M
1	AME	5432	u	2017	A3	6,22	6,22	F	CHE	P
1	AME	5492	u	2017	A3	4,67	4,67	F	HET	M
1	AME	6061	u	2017	A2	6,99	4,55	F	HET	E
1	AME	6091	b	2017	A2	3,18	3,18	F	HET	E
1	AME	6121	a	2017	A2	6,62	4,33	F	HET	1
1	AME	6121	b	2017	A3	1,36	1,36	F	CHE	M
1	AME	6132	c	2017	A4	7,63	7,63	F	CHE	G
1	AME	6171	b	2017	A1	20,2	20,2	F	HET	E
1	REG	6212	b	2017	A4	5,44	5,44	F	HET	G
1	AME	6222	u	2017	A3	11,9	11,9	F	HET	M
1	AME	6262	u	2017	A2	8,72	8,72	F	CHE	E
1	AME	6281	u	2017	A3	16,1	16,1	F	HET	M
1	AME	6282	a	2017	A2	7,15	7,15	F	HET	P
1	AME	6303	a	2017	A3	6,95	6,95	F	HET	M
1	AME	6312	a	2017	AS	3,13	3,13	T	FRE	I
1	AME	6312	b	2017	A3	6,78	6,78	F	HET	M
1	AME	6351	a	2017	A3	3,12	3,12	F	HET	P
1	AME	6351	b	2017	A3	12,3	12,3	F	HET	M
1	AME	6383	a	2017	A3	2,03	2,03	F	HET	P
1	AME	6383	b	2017	A3	16	16	F	HET	M
1	AME	7171	a	2017	A3	6,22	6,22	F	HET	M
1	AME	7181	a	2017	A2	14,3	4,73	F	HET	P
1	AME	7182	u	2017	A2	15,2	6,39	F	HET	P
1	AME	7291	a	2017	A3	24,8	24,8	F	HET	M
1	AME	7312	b	2017	A2	5,44	5,44	F	CHE	1
1	AME	7333	b	2017	A3	1,46	1,46	F	HET	M
1	AME	7361	u	2017	A3	19,7	19,7	F	HET	M
1	AME	7362	u	2017	A3	14,6	14,6	F	HET	M
1	AME	7382	u	2017	A3	17,7	12,7	F	HET	P
1	AME	7411	a	2017	A2	9,33	8,3	F	CHE	1
1	AME	7412	a	2017	A2	6,58	4,37	F	CHE	1
1	AME	7412	b	2017	A3	3,96	3,96	F	HET	M
1	AME	7451	u	2017	A3	9,66	9,66	F	HET	P
1	AME	7462	u	2017	A2	12,5	3,84	F	CHE	E

Coupes programmables par années (amélioration, vieillissement, irrégulier)

Page 2

Division	Groupe	Parcelle	UG	Année de passage programmée	Type de coupe	Surface UG	Surface parcourue	Structure du peuplement	Composition du peuplement	Calibre des bois
1	AME	7471	u	2017	A3	12,9	12,9	F	HET	M
1	REG	7490	u	2017	A4	34,3	34,3	F	HET	G
1	REG	7500	u	2017	A4	27,2	27,2	F	HET	G
1	AME	8011	a	2017	A2	5,79	5,79	F	HET	E
1	AME	8012	b	2017	A2	4,28	4,28	F	HET	E
1	AME	8171	u	2017	A4	14,5	13,6	F	CHE	G
1	AME	8172	e	2017	A4	9,88	9,88	F	CHE	G
1	AME	8201	a	2017	A4	14,2	14,2	F	CHE	G
1	AME	8221	b	2017	A2	3,32	1,85	F	HET	E
1	AME	8230	u	2017	A3	13,7	13,7	F	HET	P
1	AME	8301	b	2017	A1	2,26	2,26	F	HET	E
1	AME	8301	c	2017	A4	17,7	17,7	F	HET	G
1	AME	8342	u	2017	A3	23	23	F	HET	M
1	AME	8361	u	2017	A3	16,1	16,1	F	HET	M
1	AME	8362	u	2017	A3	19,4	19,4	F	HET	M
1	AME	8451	c	2017	A3	6,52	6,52	F	HET	P
1	AME	8452	u	2017	A3	17,9	17,9	F	HET	M
1	AME	8481	u	2017	A3	20,6	20,6	F	HET	P
1	AME	9041	a	2017	A3	9,63	9,63	F	CHE	P
1	AME	9051	b	2017	A1	6,93	6,93	F	HET	1
1	AME	9051	c	2017	A2	1,03	1,03	F	HET	P
1	AME	9102	a	2017	A2	6,2	6,2	F	P.S	1
1	AME	9121	a	2017	A1	11,4	4	F	CHE	1
1	AME	9141	a	2017	A4	15,1	15,1	F	CHE	G
1	AME	9183	u	2017	A3	14,9	14,9	F	HET	M
1	AME	9202	a	2017	A4	17	17	F	CHE	G
1	AME	9331	a	2017	AS	1,9	1,9	T	A.F	P
1	AME	9331	d	2017	A4	3	3	F	CHE	G
1	AME	9352	a	2017	A2	20,6	10,4	F	CHE	1
1	AME	9361	b	2017	A2	4,16	4,16	F	HET	E
1	IRR	9391	a	2017	JA	24	24	F	CHE	M
1	IRR	9401	u	2017	JA	15,4	15,4	I	HET	I
1	AME	41	b	2018	A3	2,97	2,97	F	A.F	1
1	AME	42	a	2018	A4	14,5	14,5	F	CHE	G
1	AME	42	c	2018	A2	1,66	1,66	F	HET	E
1	AME	52	u	2018	A4	6,13	6,13	F	CHE	G
1	AME	82	a	2018	A4	6,07	6,07	F	CHE	G
1	AME	111	u	2018	A3	11,1	11,1	F	HET	M
1	AME	161	b	2018	A3	5,39	5,39	F	CHE	P
1	AME	201	b	2018	A3	9,88	9,88	F	HET	1
1	AME	291	u	2018	A4	21,9	21,9	F	CHE	M
1	AME	292	u	2018	A4	8,8	8,8	F	CHE	M
1	AME	302	u	2018	A4	6,62	6,62	F	CHE	M
1	AME	321	u	2018	A4	26,4	26,4	F	CHE	G
1	AME	552	a	2018	A3	6,62	6,62	F	FRE	M
1	AME	560	b	2018	A1	3,79	3,79	F	A.F	E
1	AME	581	a	2018	A2	0,92	0,46	F	FRE	M
1	PAR	581	a	2018	A4	17,9	8,49	F	A.F	G
1	REG	611	b	2018	A4	12,6	12,6	F	CHE	G
1	REG	621	u	2018	A4	4,01	2,01	F	CHE	G
1	AME	672	u	2018	A4	10,3	10,3	F	HET	G

Division	Groupe	Parcelle	UG	Année de passage programmée	Type de coupe	Surface UG	Surface parcourue	Structure du peuplement	Composition du peuplement	Calibre des bois
1	AME	682	u	2018	A3	13,2	13,2	F	P.L	M
1	AME	691	a	2018	A2	15,4	8,92	F	HET	P
1	AME	770	a	2018	A4	14,3	14,3	F	CHE	G
1	AME	780	b	2018	A4	16,2	16,2	F	CHE	G
1	REG	802	c	2018	A4	7,82	3,82	F	CHE	T
1	AME	841	b	2018	AS	2,63	2,63	T	A.F	E
1	ILV	842	u	2018	A4	9,61	9,61	F	CHE	G
1	AME	1020	b	2018	A4	9,68	9,68	F	CHE	G
1	AME	1062	u	2018	A4	8,87	8,87	F	CHE	G
1	AME	1063	a	2018	A4	9,13	9,13	F	CHE	G
1	AME	1071	a	2018	A3	16,5	16,5	F	CHE	M
1	AME	1071	b	2018	A1	1,41	1,41	F	HET	E
1	AME	1072	a	2018	A3	10,9	10,9	F	HET	M
1	AME	1072	b	2018	A1	1,9	1,9	F	HET	E
1	AME	1091	a	2018	A3	6,79	6,79	F	A.F	1
1	AME	1091	b	2018	A3	11,6	11,6	F	HET	M
1	AME	1092	u	2018	A3	13,6	13,6	F	HET	M
1	AME	1100	u	2018	A3	12,3	12,3	F	HET	P
1	AME	1111	u	2018	A3	12	12	F	HET	M
1	AME	1112	u	2018	A3	10,8	10,8	F	HET	M
1	AME	1161	a	2018	A3	9,01	9,01	F	P.S	M
1	REG	1161	c	2018	A4	1,46	1,46	F	P.L	M
1	REG	1191	a	2018	A4	7,79	7,79	F	CHE	T
1	AME	1191	b	2018	A3	4,41	4,41	F	HET	M
1	AME	1191	c	2018	AS	2,23	2,23	I	A.F	I
1	REG	1273	u	2018	A4	8,92	4,92	F	CHE	T
1	AME	1301	b	2018	A3	1,02	1,02	F	CHE	M
1	AME	1302	a	2018	A4	8,6	8,6	F	CHE	M
1	AME	1302	c	2018	A1	5,97	5,97	F	ERA	E
1	AME	1341	u	2018	A2	19,6	5,17	F	A.F	T
1	AME	1342	u	2018	A3	8,09	8,09	F	ERA	P
1	IRR	1351	u	2018	JA	6,14	6,14	I	HET	I
1	AME	1381	a	2018	A4	8,14	8,14	F	HET	M
1	AME	1431	a	2018	A3	11	11	F	A.F	P
1	REG	1431	b	2018	A4	2,91	2,91	F	P.L	M
1	AME	1433	u	2018	A3	9,03	9,03	F	P.L	M
1	AME	1463	u	2018	A2	14,8	14,8	F	HET	P
1	AME	1470	a	2018	A2	18,6	18,6	F	HET	P
1	IRR	1610	a	2018	JA	13,9	13,9	I	CHE	I
1	IRR	1631	a	2018	JA	14,5	14,5	I	CHE	I
1	IRR	1632	u	2018	JA	15,1	15,1	I	CHE	I
1	IRR	1670	u	2018	JA	16,1	16,1	I	CHE	I
1	IRR	1682	u	2018	JA	8,16	2,62	F	CHE	I
1	AME	2141	u	2018	A3	15	15	F	CHE	M
1	AME	2151	u	2018	A3	18,8	18,8	F	CHE	M
1	AME	2152	u	2018	A3	15,8	15,8	F	HET	M
1	AME	2161	u	2018	A3	13,2	13,2	F	HET	1
1	AME	2242	u	2018	A1	12,7	12,7	F	HET	E
1	AME	2251	a	2018	A2	4,67	4,67	F	HET	1
1	AME	2251	b	2018	A4	6,89	6,89	F	CHE	G
1	AME	2272	b	2018	A4	7,26	7,26	F	CHE	G

Document ONF

2 0 MAI

Division	Groupe	Parcelle	UG	Année de passage programmée	Type de coupe	Surface UG	Surface parcourue	Structure du peuplement	Composition du peuplement	Calibre des bois
1	AME	2282	b	2018	A3	14,8	14,8	F	FRE	M
1	AME	2292	b	2018	AS	1,67	1,67	F	FRE	M
1	AME	2370	a	2018	A2	4,3	4,3	F	HET	1
1	AME	2393	c	2018	A2	3,65	3,65	F	CHE	1
1	AME	2402	u	2018	A3	18,5	17,7	F	P.S	P
1	AME	2462	u	2018	A3	15,1	15,1	F	HET	M
1	AME	3021	u	2018	A3	15,2	15,2	F	P.S	M
1	AME	3141	a	2018	A2	2,88	2,88	F	HET	E
1	AME	3271	a	2018	A2	7,82	7,82	F	P.S	1
1	AME	3310	a	2018	A4	13,6	13,6	F	CHE	G
1	AME	3431	a	2018	A3	9,12	9,12	F	HET	1
1	AME	3431	b	2018	A3	11,7	11,7	F	HET	M
1	AME	4091	u	2018	A4	13,4	13,4	F	HET	G
1	AME	4151	u	2018	A1	7,47	5,24	F	HET	E
1	AME	4191	a	2018	A2	2,49	2,49	F	HET	P
1	AME	4283	a	2018	A1	7,66	5,02	F	HET	E
1	AME	4303	a	2018	A4	5,32	5,32	F	HET	M
1	AME	4320	u	2018	A3	22,1	22,1	F	HET	M
1	AME	4341	a	2018	A3	8,07	8,07	F	CHE	1
1	AME	4341	b	2018	A3	14,9	14,5	F	HET	M
1	AME	4342	a	2018	A3	3,38	3,38	F	HET	1
1	AME	5023	u	2018	A2	13,3	13,3	F	CHE	1
1	AME	5071	a	2018	A3	7,56	7,56	F	HET	M
1	AME	5072	u	2018	A3	11,6	11,6	F	HET	M
1	AME	5091	b	2018	A3	3,46	3,46	F	A.R	M
1	REG	5172	a	2018	A4	9,99	9,99	F	CHE	T
1	AME	5191	u	2018	A4	10,4	10,4	F	HET	G
1	ILV	5212	c	2018	A4	4,04	4,04	F	HET	G
1	AME	5241	u	2018	A1	7,21	6,65	F	CHE	E
1	AME	5262	u	2018	A1	16,9	10,5	F	CHE	E
1	AME	5262	a	2018	A2	10,1	8,04	F	HET	E
1	ILV	5262	b	2018	A4	0,99	0,99	F	CHE	G
1	AME	5272	b	2018	A1	2,54	2,54	F	HET	E
1	AME	5312	b	2018	A3	11,3	7,65	F	HET	P
1	AME	5322	u	2018	A2	9,61	9,61	F	CHE	E
1	AME	5362	u	2018	A3	12,7	12,7	F	HET	P
1	REG	5384	u	2018	A4	13,2	9,2	F	CHE	G
1	AME	5412	a	2018	A2	5,34	4,16	F	HET	P
1	AME	5451	u	2018	A1	16,5	13	F	CHE	E
1	AME	5452	u	2018	A4	18,5	18,5	F	HET	G
1	AME	5461	a	2018	A3	16,6	16,6	F	HET	M
1	AME	5461	b	2018	A1	3,58	3,58	F	CHE	E
1	AME	5462	u	2018	A1	6,54	6,54	F	CHE	E
1	AME	5501	u	2018	A3	10,8	10,8	F	HET	M
1	AME	5502	a	2018	A4	10,5	10,5	F	HET	G
1	AME	5502	b	2018	A3	2,66	2,66	F	HET	P
1	AME	5052	b	2018	A1	4,68	4,68	F	HET	E
1	AME	6071	b	2018	A3	3,33	3,33	F	HET	P
1	REG	6081	a	2018	A4	7,9	7,9	F	P.S	M
1	AME	6082	a	2018	A2	12,6	4,94	F	P.S	1
1	REG	6093	u	2018	A4	14,2	5	F	HET	G

P 55 / 110

Document ONF

Division	Groupe	Parcelle	UG	Année de passage programmée	Type de coupe	Surface UG	Surface parcourue	Structure du peuplement	Composition du peuplement	Calibre des bois
1	AME	6122	a	2018	A2	5,22	5,22	F	HET	P
1	AME	6181	b	2018	A1	3,76	3,76	F	HET	E
1	AME	6182	a	2018	A1	19,2	19,2	F	CHE	E
1	AME	6213	b	2018	A1	3,24	3,24	F	HET	E
1	AME	6232	b	2018	A3	4,75	4,75	F	HET	M
1	AME	6292	u	2018	A3	10,4	9,08	F	HET	1
1	AME	6302	a	2018	A3	5,39	5,39	F	HET	M
1	AME	6302	b	2018	A2	3,73	3,73	F	HET	P
1	AME	6341	u	2018	A3	11,9	11,9	F	HET	M
1	AME	6342	u	2018	A3	16,5	16,5	F	HET	M
1	AME	6402	u	2018	A3	13,4	13,4	F	HET	P
1	AME	7031	a	2018	A4	12,7	12,7	F	CHE	G
1	REG	7072	u	2018	A4	9,82	9,82	F	P.S	M
1	REG	7121	u	2018	A4	7,85	7,85	F	HET	G
1	AME	7161	a	2018	A3	5,99	5,99	F	HET	P
1	AME	7161	b	2018	A3	6,98	6,98	F	P.S	M
1	REG	7161	c	2018	A4	1,63	1,63	F	EPC	M
1	AME	7171	b	2018	A3	8,79	8,79	F	P.S	M
1	REG	7192	a	2018	A4	12,4	6	F	HET	G
1	AME	7192	b	2018	A3	0,58	0,58	F	P.S	M
1	AME	7213	a	2018	A2	3,45	3,45	F	HET	P
1	AME	7231	u	2018	A3	19,9	19,1	F	HET	M
1	AME	7232	a	2018	A2	9,33	9,33	F	CHE	1
1	AME	7232	b	2018	AS	1,24	1,24	T	A.F	M
1	AME	7242	u	2018	A4	14,9	14,9	F	HET	G
1	AME	7261	a	2018	A3	6	6	F	HET	M
1	AME	7262	a	2018	A3	6,71	6,71	F	HET	M
1	AME	7262	c	2018	AS	2,23	2,23	F	A.F	M
1	AME	7282	b	2018	A2	5,84	5,84	F	HET	E
1	AME	7311	u	2018	A3	15,8	15,8	F	HET	M
1	AME	7312	a	2018	A3	9,87	9,87	F	HET	M
1	AME	7331	u	2018	A3	4,92	4,92	F	HET	M
1	AME	7422	a	2018	A3	2,57	2,57	F	HET	M
1	AME	7431	b	2018	A1	8,39	8,39	F	CHE	E
1	AME	7431	a	2018	A1	8,75	8,75	F	HET	E
1	AME	7431	b	2018	A3	1,86	1,86	F	HET	M
1	AME	7441	u	2018	A3	10,8	10,8	F	HET	M
1	AME	7472	u	2018	A3	12,9	12,9	F	HET	P
1	AME	7480	b	2018	A3	5,23	5,23	F	HET	M
1	AME	8071	u	2018	A1	12,3	12,3	F	CHE	G
1	AME	8152	a	2018	A3	24,5	24,5	F	HET	P
1	AME	8211	c	2018	A2	1,37	1,37	F	FRE	E
1	AME	8270	a	2018	A3	4,29	4,29	F	HET	P
1	AME	8291	a	2018	A3	7,68	7,68	F	P.L	M
1	AME	8332	a	2018	A1	11,9	3,64	F	CHE	E
1	AME	8371	b	2018	A1	9,14	9,14	F	CHE	E
1	AME	8430	u	2018	A3	17,7	17,7	F	HET	M
1	AME	9091	a	2018	A2	11,5	11,5	F	CHE	1
1	AME	9092	b	2018	A2	2,95	2,95	F	CHE	1
1	AME	9111	b	2018	A2	2,92	2,92	F	P.S	E
1	ILV	9113	a	2018	A4	2,9	2,9	F	CHE	T

Division	Groupe	Parcelle	UG	Année de passage programmée	Type de coupe	Surface UG	Surface parcourue	Structure du peuplement	Composition du peuplement	Calibre des bois
1	AME	9113	b	2018	A3	4,69	4,69	F	P.S	M
1	AME	9134	a	2018	A3	4,07	4,07	F	P.S	M
1	AME	9142	a	2018	A2	6,56	5,67	F	HET	E
1	AME	9142	c	2018	A4	4,34	4,34	F	CHE	G
1	AME	9151	a	2018	A3	17,9	17,9	F	P.S	M
1	AME	9211	b	2018	A3	9,33	6,03	F	HET	E
1	AME	9261	u	2018	A4	16,3	16,3	F	HET	G
1	AME	9291	a	2018	A3	10,7	10,7	F	CHE	M
1	AME	9291	b	2018	A3	4,95	4,95	F	P.S	M
1	AME	9292	u	2018	A3	8,83	8,83	F	P.S	M
1	AME	9392	a	2018	A4	3	3	F	CHE	G
1	AME	9402	u	2018	A4	5,01	5,01	F	CHE	G
1	AME	21	b	2019	A4	17,2	17,2	F	CHE	G
1	AME	60	a	2019	A4	12,8	12,8	F	CHE	G
1	REG	150	a	2019	A4	24,8	12	F	CHE	G
1	AME	241	u	2019	A4	16,4	16,4	F	CHE	G
1	AME	242	u	2019	A4	13,6	13,6	F	CHE	G
1	AME	251	b	2019	A3	0,84	0,84	F	HET	1
1	AME	261	u	2019	A2	10,5	10,5	F	HET	E
1	AME	281	a	2019	A4	12,8	12,8	F	CHE	G
1	REG	282	b	2019	A4	5,11	5,11	F	CHE	G
1	AME	311	u	2019	A4	14,6	14,6	F	CHE	G
1	AME	312	u	2019	A4	15,1	15,1	F	CHE	G
1	AME	541	a	2019	AS	6,42	6,42	T	A.F	M
1	AME	571	a	2019	A4	5,14	5,14	F	CHE	G
1	PAR	571	u	2019	JA	11,6	11,6	F	CHE	T
1	REG	661	a	2019	A4	4,11	4,11	F	CHE	G
1	AME	671	b	2019	A3	2,11	2,11	F	HET	1
1	AME	692	b	2019	A3	4,09	4,09	F	HET	1
1	AME	712	b	2019	A3	3,43	3,43	F	HET	P
1	AME	751	u	2019	A2	14,8	9,7	F	HET	1
1	AME	790	a	2019	A3	6,02	6,02	F	CHE	M
1	AME	1051	u	2019	A3	8,82	8,82	F	P.L	M
1	AME	1151	u	2019	A3	15,4	15,4	F	P.S	P
1	AME	1152	a	2019	A3	7,21	7,21	F	P.S	P
1	REG	1152	b	2019	A4	2,83	2,83	F	P.S	M
1	AME	1181	b	2019	A3	8,79	8,79	F	HET	M
1	AME	1412	u	2019	A3	17,3	17,3	F	P.L	P
1	AME	1421	u	2019	A3	12,7	12,7	F	HET	P
1	AME	1462	a	2019	A3	14	14	F	P.S	P
1	AME	1501	a	2019	A3	6,95	6,47	F	CHE	1
1	AME	1502	a	2019	A3	7,4	7,4	F	CHE	1
1	AME	1502	c	2019	A3	1,5	1,5	F	P.S	M
1	AME	2021	a	2019	A3	7,73	7,73	F	HET	M
1	AME	2061	a	2019	A4	12	12	F	HET	M
1	AME	2071	u	2019	A4	9,12	9,12	F	HET	G
1	AME	2072	u	2019	A4	14,5	14,5	F	HET	G
1	AME	2221	a	2019	A2	13,1	13,1	F	HET	1
1	AME	2221	d	2019	A3	1,28	1,28	F	CHE	M
1	AME	2231	a	2019	A2	1,82	1,82	F	HET	E
1	AME	2241	u	2019	A1	22,7	22,7	F	HET	1

Division	Groupe	Parcelle	UG	Année de passage programmée	Type de coupe	Surface UG	Surface parcourue	Structure du peuplement	Composition du peuplement	Calibre des bois
1	AME	2321	u	2019	A3	11,9	11,9	F	HET	1
1	AME	2351	u	2019	A4	13,1	13,1	F	CHE	G
1	AME	2362	u	2019	A4	16,3	16,3	F	CHE	G
1	AME	2422	u	2019	A3	12,4	12,4	F	HET	M
1	AME	2452	a	2019	A1	4,96	4,96	F	HET	E
1	AME	2452	b	2019	A4	1,67	1,67	F	CHE	M
1	ILV	2491	a	2019	A4	5,84	5,84	F	HET	G
1	AME	2491	b	2019	A3	0,86	0,86	F	DOU	M
1	AME	2491	c	2019	AS	5,38	3,54	T	A.F	1
1	AME	3041	u	2019	A4	11,4	11,4	F	CHE	G
1	AME	3052	u	2019	A3	13,6	13,6	F	A.F	M
1	AME	3071	u	2019	A3	13,4	13,4	F	HET	M
1	AME	3081	u	2019	A3	13,2	11,3	F	HET	P
1	AME	3082	u	2019	A3	10,3	8,01	F	HET	P
1	AME	3091	u	2019	A3	12,2	9,62	F	HET	P
1	AME	3092	u	2019	A3	15,6	12,8	F	HET	P
1	AME	3152	b	2019	A2	4,66	4,66	F	HET	E
1	AME	3181	a	2019	A3	13,5	13,5	F	CHE	M
1	AME	3181	b	2019	A2	2,46	2,46	F	HET	E
1	AME	3182	a	2019	A4	6,88	6,88	F	CHE	M
1	AME	3182	b	2019	A2	7,97	7,21	F	HET	E
1	AME	3191	a	2019	A4	4,83	4,83	F	CHE	M
1	AME	3191	b	2019	A1	3,87	3,87	F	HET	E
1	AME	3221	u	2019	A3	10,8	10,8	F	HET	M
1	AME	3232	u	2019	A4	17,1	17,1	F	CHE	G
1	AME	3240	u	2019	A3	15,4	14,3	F	HET	1
1	AME	3281	a	2019	A4	13,7	13,7	F	CHE	G
1	AME	3282	b	2019	A4	3,48	3,48	F	CHE	G
1	AME	3330	a	2019	A3	16,9	16,9	F	P.S	M
1	AME	3351	u	2019	A3	17	17	F	P.S	M
1	AME	3352	u	2019	A3	8,2	8,2	F	P.S	M
1	AME	3361	u	2019	A3	11,4	11,4	F	P.S	M
1	AME	3362	u	2019	A3	13,5	13,5	F	P.S	M
1	AME	3363	u	2019	A3	12,4	12,4	F	P.S	M
1	AME	3401	b	2019	A4	12,9	12,9	F	CHE	G
1	AME	3440	u	2019	A4	18,9	18,9	F	CHE	M
1	AME	3472	a	2019	A4	4,29	4,29	F	HET	M
1	AME	3481	a	2019	A4	16,6	16,6	F	CHE	M
1	AME	3482	a	2019	A4	16,9	16,9	F	CHE	M
1	AME	4022	u	2019	A3	10,4	10,4	F	HET	M
1	REG	4081	b	2019	A4	7,31	7,31	F	A.F	M
1	AME	4131	u	2019	A3	9,47	9,47	F	HET	P
1	AME	4132	u	2019	A3	9,43	9,43	F	HET	P
1	AME	4201	a	2019	A3	7,46	6,75	F	HET	P
1	AME	4202	a	2019	A1	11,5	7,69	F	HET	1
1	AME	4241	a	2019	A4	4,78	4,78	F	HET	M
1	AME	4241	b	2019	A1	3,14	3,14	F	HET	E
1	AME	4242	b	2019	A4	2,04	2,04	F	HET	M
1	ILV	4302	a	2019	A4	5,03	5,03	F	CHE	G
1	AME	4302	b	2019	A3	5,24	4,41	F	HET	P
1	AME	4310	a	2019	A3	13,7	13,7	F	HET	M

Document ONF

Division	Groupe	Parcelle	UG	Année de passage programmée	Type de coupe	Surface UG	Surface à parcourir	Structure du peuplement	Composition du peuplement	Calibre des bois
1	AME	4310	c	2019	A3	8,07	8,07	F	HET	P
1	AME	4380	b	2019	A3	1,27	1,27	F	HET	1
1	AME	4402	b	2019	A3	1,88	1,88	F	HET	P
1	ILV	5081	c	2019	A4	5,12	5,12	F	HET	G
1	AME	5101	u	2019	A3	17,8	17,8	F	P.S	M
1	AME	5102	a	2019	A3	3,02	3,02	F	P.S	M
1	AME	5111	b	2019	A3	4,34	4,34	F	P.S	M
1	REG	5142	u	2019	A3	6,16	6,16	F	P.S	M
1	AME	5243	u	2019	A1	9,9	6,08	F	CHE	E
1	AME	5251	c	2019	A1	4,79	1,36	F	CHE	E
1	AME	5281	u	2019	A4	10,4	10,4	F	CHE	G
1	AME	5282	u	2019	A4	9,34	9,34	F	CHE	G
1	AME	5342	b	2019	A4	5,86	5,86	F	CHE	G
1	AME	5371	a	2019	A3	1,78	1,78	F	HET	P
1	AME	5391	a	2019	A3	9,67	9,67	F	HET	M
1	AME	5411	a	2019	A3	13,3	13,3	F	HET	M
1	AME	6032	u	2019	A1	13,8	8,57	F	HET	E
1	REG	6051	a	2019	A3	10,2	10,2	F	EPC	P
1	AME	6092	b	2019	A2	1,48	1,48	F	HET	E
1	AME	6112	a	2019	A4	11,5	11,5	F	CHE	G
1	AME	6112	b	2019	AS	7	7	F	FRE	M
1	AME	6131	a	2019	A2	1,17	1,17	F	HET	E
1	AME	6131	b	2019	A4	7,56	7,06	F	CHE	G
1	AME	6223	u	2019	A3	8,42	8,42	F	HET	P
1	AME	6241	a	2019	A1	5,56	5,56	F	HET	E
1	ILV	6244	a	2019	A4	8,17	8,17	F	CHE	G
1	AME	6253	u	2019	A2	8,82	6,27	F	HET	E
1	AME	6261	b	2019	A2	8,62	6,76	F	HET	E
1	AME	6293	u	2019	A3	7,52	6,42	F	HET	1
1	AME	6311	b	2019	A3	14,8	14,8	F	HET	M
1	AME	6371	u	2019	A3	8,38	8,38	F	HET	P
1	AME	6372	a	2019	A3	9,02	9,02	F	HET	P
1	AME	6373	u	2019	A3	13,3	2,91	F	HET	E
1	AME	6391	u	2019	A3	11,2	11,2	F	HET	M
1	AME	6392	u	2019	A3	8,13	8,13	F	HET	M
1	AME	6393	u	2019	A3	12,1	12,1	F	HET	M
1	REG	7051	b	2019	A4	4,74	4,74	F	CHE	G
1	AME	7052	u	2019	A2	8,12	1,92	F	HET	1
1	ILV	7061	a	2019	A4	1,37	1,37	F	CHE	T
1	REG	7062	u	2019	A4	17,1	17,1	F	P.S	M
1	AME	7091	u	2019	A3	12,3	12,3	F	P.S	M
1	AME	7130	b	2019	A2	8,3	8,3	F	CHE	E
1	AME	7130	c	2019	A4	0,59	0,59	F	CHE	G
1	AME	7151	a	2019	A3	8,78	8,78	F	P.L	M
1	AME	7181	a	2019	A4	6,47	6,47	F	CHE	G
1	ILV	7191	b	2019	A4	1,07	1,07	T	A.F	M
1	AME	7202	u	2019	A2	9,72	8,53	F	HET	E
1	AME	7222	u	2019	A2	11,1	8,9	F	HET	M
1	AME	7251	u	2019	A3	6,77	6,77	F	FRE	M
1	AME	7301	u	2019	A3	12,9	12,9	F	HET	M
1	AME	7302	b	2019	A3	9,93	9,93	F	HET	M

Division	Groupe	Parcelle	UG	Année de passage programmée	Type de coupe	Surface UG	Surface à parcourir	Structure du peuplement	Composition du peuplement	Calibre des bois
1	AME	7322	u	2019	A3	16,3	16,3	F	HET	P
1	AME	7323	u	2019	A3	11,8	11,8	F	HET	M
1	AME	7401	u	2019	A3	11,3	11,3	F	HET	P
1	AME	8041	b	2019	A2	11,3	11,1	F	HET	E
1	AME	8042	a	2019	A2	6,38	6,38	F	HET	E
1	AME	8072	u	2019	A4	11,9	11,9	F	CHE	G
1	ILV	8080	a	2019	A3	1,39	1,39	F	HET	G
1	AME	8080	b	2019	AS	2,54	2,54	I	A.F	I
1	AME	8080	c	2019	A3	5,94	5,94	F	CHE	M
1	AME	8100	b	2019	A2	2,18	2,18	F	HET	E
1	AME	8121	b	2019	A3	10,7	10,7	F	P.S	M
1	AME	8121	c	2019	AS	0,82	0,82	F	A.F	E
1	AME	8122	b	2019	A3	1,78	1,78	F	HET	M
1	AME	8122	c	2019	A2	4,19	3,28	F	HET	E
1	AME	8131	a	2019	A4	4,36	4,36	F	CHE	G
1	AME	8132	b	2019	A4	8,32	8,32	F	HET	M
1	AME	8212	a	2019	A2	12	12	F	CHE	E
1	AME	8260	b	2019	A2	10,4	10,4	F	HET	P
1	AME	8292	b	2019	A2	6,38	6,38	F	HET	P
1	AME	8302	a	2019	A3	9,94	9,94	F	HET	P
1	AME	8302	c	2019	A3	3,95	3,95	F	HET	M
1	AME	8321	a	2019	A3	9,7	9,7	F	HET	M
1	AME	8321	b	2019	A1	5,87	5,87	F	CHE	E
1	AME	8331	a	2019	A3	6,61	5,34	F	HET	1
1	AME	8443	u	2019	A3	17,5	17,5	F	HET	M
1	AME	8540	u	2019	A2	13,4	12,2	F	HET	P
1	AME	9021	a	2019	A4	4,23	4,23	F	CHE	M
1	AME	9021	b	2019	A3	10,9	10,9	F	HET	P
1	AME	9131	a	2019	A4	4,56	4,56	F	CHE	G
1	AME	9131	b	2019	A3	5,91	5,91	F	P.S	M
1	REG	9132	a	2019	AS	6,38	0,5	F	HET	G
1	AME	9201	b	2019	A3	8,21	8,21	F	HET	P
1	AME	9212	b	2019	A2	4,08	2,57	F	HET	1
1	AME	9222	b	2019	AS	2,21	2,21	T	A.F	M
1	AME	9241	a	2019	A4	7,72	7,72	F	CHE	M
1	AME	9242	u	2019	A4	14,6	14,6	F	CHE	M
1	AME	9243	u	2019	A4	14,2	13,6	F	CHE	M
1	AME	22	u	2020	A2	12,6	11,2	F	HET	P
1	REG	31	b	2020	A4	14	14	F	CHE	G
1	AME	51	c	2020	A3	2,1	2,1	F	HET	1
1	AME	53	a	2020	A3	12,4	10,4	F	HET	1
1	AME	61	a	2020	A4	11,1	11,1	F	CHE	G
1	AME	62	u	2020	A4	22,9	22,9	F	CHE	G
1	AME	63	u	2020	A4	17,4	17,4	F	CHE	G
1	AME	131	a	2020	A3	7,88	7,88	F	HET	P
1	AME	191	b	2020	A3	1,73	1,73	F	HET	1
1	AME	252	b	2020	A2	5,99	5,99	F	HET	E
1	AME	322	u	2020	A4	11,8	11,8	F	CHE	G
1	AME	340	u	2020	A4	25,2	25,2	F	CHE	G
1	REG	401	a	2020	A4	17	17	F	CHE	G
1	AME	412	b	2020	A3	2,46	2,46	F	P.L	M

Document ONF

P 27 / 110

Coupes programmables par années (amélioration, vieillissement, irrégulier)

Division	Groupe	Parcelle	UG	Année de passage programmée	Type de coupe	Surface UG	Surface parcourue	Structure du peuplement	Composition du peuplement	Calibre des bois
1	REG	512	c	2020	AS	3,22	0,5	F	CHE	T
1	AME	532	c	2020	A3	4,03	4,03	F	FRE	M
1	PAR	572	a	2020	A4	8,64	7,28	F	CHE	i
1	AME	662	u	2020	A4	11,5	11,5	F	HET	G
1	AME	761	u	2020	A2	5,33	2,05	F	HET	E
1	AME	762	u	2020	A2	13	5,21	F	HET	E
1	AME	1081	u	2020	A3	16,4	16,4	F	CHE	M
1	AME	1292	a	2020	A4	18,1	18,1	F	HET	G
1	REG	1301	a	2020	A4	10	5	F	HET	G
1	AME	1331	u	2020	A1	17,1	13,7	F	CHE	E
1	AME	1332	u	2020	A1	13,9	13,9	F	CHE	E
1	AME	1411	a	2020	A3	14,4	14,4	F	HET	P
1	ILV	1481	a	2020	A4	6,34	6,34	F	CHE	G
1	AME	1481	c	2020	A3	6,34	6,34	F	HET	1
1	AME	1482	a	2020	A3	13,6	13,6	F	HET	P
1	AME	1491	u	2020	A3	7,84	7,84	F	CHE	1
1	AME	1493	u	2020	A3	6,72	6,72	F	ERA	1
1	AME	2062	a	2020	A4	10,2	10,2	F	HET	M
1	AME	2091	b	2020	A2	1,31	1,31	F	HET	E
1	AME	2092	a	2020	A2	3,28	3,28	F	HET	E
1	AME	2100	u	2020	A1	17,9	17,9	F	HET	1
1	AME	2111	u	2020	A1	14,8	14,8	F	HET	E
1	AME	2121	u	2020	A1	13	13	F	HET	1
1	AME	2161	u	2020	A3	14,6	14,6	F	HET	P
1	AME	2162	u	2020	A2	10,9	10,5	F	HET	1
1	AME	2171	a	2020	A2	8,11	8,11	F	HET	1
1	AME	2201	b	2020	A2	2,57	2,57	F	HET	E
1	AME	2202	u	2020	A3	7,86	7,86	F	HET	1
1	AME	2211	u	2020	A2	10,3	10,3	F	HET	1
1	AME	2222	d	2020	A3	4,62	4,62	F	DOU	P
1	REG	2260	u	2020	AS	18,3	2,5	F	HET	G
1	REG	2272	a	2020	A4	8	8	F	CHE	M
1	AME	2302	a	2020	A3	6,63	6,63	F	DOU	P
1	AME	2322	u	2020	A3	14,5	14,5	F	HET	1
1	AME	2361	u	2020	A4	16,2	16,2	F	CHE	G
1	AME	2431	u	2020	A1	12,9	11,2	F	HET	1
1	AME	2432	a	2020	A1	5,86	5,46	F	HET	1
1	AME	2440	a	2020	A1	15,8	13	F	HET	E
1	AME	2451	a	2020	A1	17,6	13,7	F	HET	1
1	AME	2451	b	2020	A4	1,23	1,23	F	CHE	M
1	AME	2501	a	2020	AS	1,66	1,66	F	A.F	M
1	AME	3011	a	2020	A4	4,82	4,82	F	CHE	G
1	AME	3032	u	2020	A2	15	2,06	F	HET	E
1	AME	3101	a	2020	A2	8,48	8,48	F	HET	1
1	AME	3103	a	2020	A2	4,92	4,92	F	HET	E
1	AME	3111	u	2020	A3	11,4	10,5	F	HET	E
1	AME	3112	u	2020	A2	12,7	10,1	F	HET	E
1	AME	3121	a	2020	A2	3,62	3,62	F	CHE	E
1	AME	3122	a	2020	A1	1,05	1,05	F	HET	E
1	AME	3122	b	2020	A4	12	12	F	HET	M
1	AME	3131	a	2020	A2	1,18	1,18	F	HET	E

p 58 / 110

Document ONF

Division	Groupe	Parcelle	UG	Année de passage programmée	Type de coupe	Surface UG	Surface parcourue	Structure du peuplement	Composition du peuplement	Calibre des bois
1	AME	3133	b	2020	A1	1,04	1,04	F	HET	E
1	AME	3192	a	2020	A4	13,9	13,9	F	HET	G
1	AME	3202	u	2020	A4	11,2	11,2	F	HET	M
1	AME	3212	a	2020	A4	3,97	3,97	F	CHE	M
1	AME	3212	b	2020	A2	2,78	2,78	F	HET	E
1	AME	3231	a	2020	A3	12,7	12,7	F	HET	1
1	AME	3320	a	2020	A1	8,74	8,74	F	P.S	E
1	AME	3371	a	2020	A4	16,8	16,8	F	CHE	G
1	AME	3371	b	2020	AS	1,08	1,08	T	A.F	P
1	ILV	3381	a	2020	A4	3,5	3,5	F	CHE	G
1	AME	3381	c	2020	A2	5,19	5,19	F	HET	E
1	AME	3382	b	2020	A2	9,47	9,47	F	HET	E
1	AME	3402	b	2020	A1	1,16	1,16	F	HET	E
1	AME	3421	u	2020	A3	15,4	15,4	F	HET	P
1	AME	3461	b	2020	A1	1,64	1,64	F	HET	1
1	AME	3461	c	2020	A4	0,49	0,49	F	CHE	G
1	AME	3462	b	2020	A3	1,87	1,87	F	HET	1
1	AME	3462	c	2020	A4	3,47	3,47	F	CHE	G
1	AME	4111	a	2020	A2	8,87	8,87	F	HET	1
1	AME	4122	a	2020	A2	8,55	8,55	F	HET	E
1	AME	4203	b	2020	A1	3,34	3,34	F	HET	E
1	AME	4211	a	2020	A1	10,9	10,9	F	HET	E
1	REG	4241	c	2020	AS	3,94	0,5	F	HET	G
1	AME	4262	b	2020	A1	3,62	1,78	F	HET	E
1	AME	4270	b	2020	A2	1,52	1,52	F	HET	E
1	AME	4291	u	2020	A3	10,3	10,3	F	HET	M
1	AME	4292	a	2020	A4	12,5	11,9	F	HET	M
1	AME	4292	b	2020	A3	3,1	3,1	F	HET	1
1	AME	4331	u	2020	A3	14,1	14,1	F	HET	M
1	AME	4332	u	2020	A3	9,95	9,95	F	HET	M
1	AME	4391	a	2020	A1	9,43	9,43	F	HET	1
1	AME	4391	b	2020	A4	2,32	2,32	F	CHE	G
1	AME	4392	u	2020	A3	7,72	4,89	F	HET	P
1	AME	5012	[illegible]	2020	A3	1,71	1,71	F	P.S	M
1	AME	5021	a	2020	AS	1,93	1,93	I	A.F	I
1	REG	5031	[illegible]	2020	AS	3,92	1	F	CHE	G
1	AME	5032	u	2020	A3	10	10	F	CHE	P
1	AME	5053	[illegible]	2020	A3	0,99	0,99	F	HET	1
1	AME	5112	[illegible]	2020	A3	8,24	8,24	F	A.F	M
1	AME	5192	b	2020	[illegible]	6,46	6,46	F	HET	E
1	REG	5193	u	2020	[illegible]	4,18	4,18	F	CHE	G
1	AME	5201	u	2020	A3	6,04	6,04	F	P.S	M
1	AME	5212	b	2020	A1	0,67	0,67	F	HET	E
1	AME	5221	b	2020	A3	4,29	4,29	F	P.S	P
1	AME	5222	b	2020	A1	2,3	2,3	F	HET	E
1	AME	5231	b	2020	A1	2,56	2,06	F	HET	E
1	AME	5232	b	2020	A1	4,42	4,42	F	HET	E
1	REG	5251	a	2020	AS	6,34	0,5	F	HET	G
1	AME	5261	a	2020	A1	9,05	9,05	F	CHE	E
1	AME	5271	b	2020	A2	0,86	0,86	F	A.F	E
1	AME	5283	c	2020	A2	8,02	8,02	F	HET	P

Division	Groupe	Parcelle	UG	Année de passage programmée	Type de coupe	Surface UG	Surface à parcourir	Structure du peuplement	Composition du peuplement	Calibre des bois
1	AME	5290	b	2020	A3	8,57	8,57	F	P.S	M
1	AME	5290	c	2020	A1	3,72	3,72	F	CHE	E
1	REG	5302	b	2020	AS	2,33	0,5	F	HET	G
1	AME	5332	b	2020	A1	2,56	2,56	F	CHE	E
1	AME	5353	b	2020	A3	4,25	4,25	F	HET	P
1	AME	5402	a	2020	A2	12,6	6,56	F	HET	P
1	AME	5431	u	2020	A1	19,8	18,8	F	CHE	E
1	AME	5491	a	2020	A3	20,6	20,6	F	HET	M
1	AME	6012	u	2020	A3	15,3	15,3	F	P.S	M
1	AME	6013	a	2020	A3	10,7	10,7	F	P.S	M
1	AME	6062	a	2020	A2	8,2	8,2	F	HET	P
1	REG	6122	b	2020	AS	7,56	1	F	FRE	M
1	AME	6123	a	2020	A1	0,95	0,95	F	HET	E
1	REG	6123	c	2020	AS	2,95	0,5	F	HET	G
1	AME	6151	b	2020	A1	4,77	2,22	F	HET	E
1	AME	6152	b	2020	AS	1,75	1,75	T	A.F	M
1	ILV	6192	b	2020	A4	2,46	2,46	F	A.F	M
1	AME	6201	b	2020	A1	8,18	2,84	F	CHE	1
1	ILV	6202	a	2020	A4	5,97	5,97	F	HET	G
1	AME	6202	b	2020	A1	11,4	11,4	F	HET	E
1	AME	6203	u	2020	A2	8,44	8,44	F	HET	E
1	REG	6213	a	2020	A4	14,8	7	F	HET	G
1	AME	6244	b	2020	A3	2,07	1,39	F	HET	E
1	AME	6251	u	2020	A2	17,9	17,9	F	CHE	E
1	AME	6252	u	2020	A2	8,69	3,89	F	CHE	E
1	AME	6271	u	2020	A1	13	12,5	F	HET	E
1	AME	6273	u	2020	A3	6,44	5,86	F	HET	E
1	AME	6332	u	2020	A2	14,9	10,9	F	HET	E
1	AME	6352	u	2020	A3	12,7	12,7	F	HET	M
1	AME	6361	a	2020	A3	6,4	6,4	F	HET	M
1	AME	6362	a	2020	A3	7,82	7,82	F	HET	M
1	AME	6362	b	2020	A1	3,04	3,04	F	HET	E
1	AME	7022	a	2020	A3	2,3	2,3	F	P.S	M
1	AME	7032	b	2020	A4	3,8	3,8	F	CHE	G
1	AME	7032	c	2020	AS	1,49	1,49	T	A.F	M
1	AME	7042	b	2020	A2	1,24	1,24	F	HET	E
1	AME	7051	a	2020	A1	8,07	8,07	F	HET	1
1	REG	7071	u	2020	A4	16,1	16,1	F	P.S	M
1	AME	7102	a	2020	A3	7,85	7,85	F	P.S	M
1	REG	7122	a	2020	AS	9,71	0,8	F	HET	G
1	REG	7123	a	2020	A4	9,27	9,27	F	P.S	M
1	AME	7140	a	2020	A4	8,13	8,13	F	CHE	G
1	ILV	7140	b	2020	A4	7,04	7,04	F	CHE	G
1	ILV	7172	c	2020	A4	2,55	2,55	T	A.F	M
1	AME	7173	b	2020	A4	4,65	4,65	F	HET	M
1	ILV	7173	c	2020	A4	2,4	2,4	T	A.F	M
1	AME	7211	a	2020	A3	7,01	3,15	F	CHE	E
1	AME	7292	a	2020	A3	3,47	3,47	F	HET	P
1	AME	7292	b	2020	A3	6,58	6,58	F	HET	M
1	AME	7332	u	2020	A3	14,1	14,1	F	HET	M
1	AME	7413	a	2020	A3	10,1	10,1	F	HET	M

Division	Groupe	Parcelle	UG	Année de passage programmée	Type de coupe	Surface UG	Surface à parcourir	Structure du peuplement	Composition du peuplement	Calibre des bois
1	AME	8061	b	2020	A1	6,61	6,61	F	HET	E
1	AME	8093	u	2020	A3	3,35	3,35	F	P.S	M
1	AME	8111	a	2020	A4	3,97	3,97	F	CHE	G
1	AME	8113	a	2020	A4	2,68	2,68	F	CHE	G
1	AME	8113	b	2020	A1	3,01	3,01	F	HET	E
1	AME	8151	a	2020	A3	8,28	8,28	F	HET	P
1	AME	8221	d	2020	A3	1,54	1,54	F	HET	M
1	AME	8341	u	2020	A3	18,8	18,8	F	HET	P
1	AME	8351	a	2020	A3	7,73	7,73	F	HET	P
1	AME	8352	u	2020	A3	10,1	10,1	F	HET	P
1	REG	8372	u	2020	AS	7,03	1	F	HET	T
1	AME	8402	u	2020	A2	12,3	12,3	F	HET	P
1	AME	9060	a	2020	A3	6,39	6,39	F	HET	1
1	AME	9072	a	2020	AS	9,12	8,62	F	A.F	E
1	AME	9072	c	2020	A1	1,44	1,44	F	HET	E
1	AME	9111	a	2020	A2	6,23	5,12	F	CHE	E
1	AME	9112	a	2020	A3	10,1	10,1	F	P.S	M
1	AME	9112	b	2020	A3	2,32	2,32	F	CHE	P
1	AME	9122	b	2020	A2	3,77	3,77	F	HET	P
1	AME	9152	a	2020	A3	11,8	11,8	F	CHE	M
1	REG	9152	b	2020	A4	5,09	5,09	F	HET	M
1	AME	9161	a	2020	A4	4,56	4,56	F	CHE	M
1	AME	9161	c	2020	A2	1,15	1,15	F	HET	E
1	AME	9162	b	2020	A2	1,79	1,79	F	HET	E
1	AME	9162	c	2020	A4	3,89	3,89	F	CHE	M
1	AME	9181	u	2020	A4	9,89	9,89	F	CHE	G
1	AME	9182	u	2020	A3	14,2	14,2	F	HET	P
1	REG	9221	u	2020	AS	17,8	1	F	CHE	T
1	AME	9273	c	2020	A3	4,76	3,1	F	HET	E
1	AME	9341	a	2020	A3	16,2	13,1	F	HET	1
1	AME	9351	a	2020	A2	10,6	10,6	F	HET	1
1	AME	9381	b	2020	AS	14,3	14,3	F	A.F	P
1	AME	9382	u	2020	A3	17,2	17,2	F	FRE	P
1	AME	11	a	2021	A4	9,91	9,91	F	CHE	G
1	AME	70	a	2021	A2	21,8	21,8	F	CHE	1
1	AME	121	a	2021	A4	10,4	10,4	F	HET	G
1	AME	192	b	2021	A1	6	6	F	HET	E
1	AME	231	a	2021	A4	14,1	14,1	F	CHE	G
1	AME	232	u	2021	A4	16,7	16,7	F	CHE	G
1	AME	271	u	2021	A4	6,46	6,46	F	CHE	M
1	AME	282	a	2021	A4	6,41	6,41	F	CHE	G
1	AME	393	a	2021	A3	3,88	3,88	F	CHE	P
1	AME	611	c	2021	A3	4,91	4,91	F	P.S	M
1	AME	650	u	2021	A4	20,4	20,4	F	CHE	G
1	AME	741	a	2021	A2	5,09	5,09	F	CHE	E
1	AME	741	b	2021	A3	5,83	5,83	F	HET	M
1	AME	742	a	2021	A3	1,93	1,93	F	HET	M
1	AME	742	b	2021	A3	9	9	F	HET	E
1	AME	801	b	2021	A4	5,76	5,76	F	CHE	G
1	AME	1241	b	2021	A3	5,7	5,7	F	CHE	M
1	AME	1242	b	2021	A3	9,01	9,01	F	CHE	M

Document ONF

p 59 / 110

Coupes programmables par années (amélioration, vieillissement, irrégulier)

Coupes programmables par années (amélioration, vieillissement, irrégulier)

Etat d'assiette des coupes programmables (amélioration, vieillissement, irrégulier)

Division	Groupe	Parcelle	UG	Année de passage programmée	Type de coupe	Surface UG	Surface parcelle	Structure peuplement	Composition du peuplement	Callibre
1	ILV	1251	a	2021	A4	3,85	3,85	F	CHE	G
1	AME	1251	b	2021	A4	12	12	F	CHE	G
1	AME	1252	u	2021	A4	21,2	21,2	F	CHE	M
1	AME	1251	b	2021	A4	3,59	3,59	F	CHE	G
1	AME	1311	u	2021	A4	8,98	8,98	F	CHE	M
1	AME	1313	a	2021	A4	13,4	13,4	F	HET	M
1	AME	1321	a	2021	A2	8,73	8,73	F	CHE	M
1	AME	1322	a	2021	A4	11,4	11,4	F	HET	M
1	AME	1322	b	2021	A1	1,18	1,18	F	CHE	M
1	AME	1323	b	2021	A4	9,47	9,47	F	HET	M
1	AME	1401	u	2021	A1	12,1	12,1	F	HET	M
1	IRR	1642	u	2021	JA	12,4	12,4	F	HET	M
1	AME	2031	b	2021	A2	3,03	3,03	F	HET	E
1	AME	2041	u	2021	A3	10,4	10,4	F	HET	M
1	AME	2042	u	2021	A3	10,6	10,6	F	HET	M
1	AME	2051	u	2021	A3	7,49	7,49	F	HET	M
1	AME	2052	u	2021	A3	11	11	F	HET	M
1	AME	2053	u	2021	A3	15,6	15,6	F	HET	M
1	AME	2090	u	2021	A3	17,7	17,7	F	HET	M
1	AME	2112	u	2021	A2	9,78	9,78	F	HET	1
1	AME	2113	u	2021	A2	8,06	8,06	F	HET	1
1	AME	2132	u	2021	A1	5,7	4,77	F	HET	1
1	AME	2133	u	2021	A3	8,07	8,07	F	HET	1
1	AME	2142	b	2021	A2	3,68	3,68	F	HET	E
1	AME	2182	u	2021	A1	6,85	5,86	F	HET	1
1	AME	2222	a	2021	A2	6,46	6,46	F	HET	E
1	AME	2291	b	2021	A3	1,55	1,55	F	FRE	P
1	AME	2302	b	2021	A3	5,41	5,41	F	CHE	1
1	AME	2331	u	2021	A3	17,8	17,8	F	HET	M
1	AME	2332	u	2021	A3	13,1	13,1	F	HET	M
1	AME	2381	c	2021	A3	8,65	8,65	F	HET	1
1	AME	2392	u	2021	A3	14,1	14,1	F	HET	1
1	AME	2412	u	2021	A3	8,33	8,33	F	HET	P
1	AME	2471	u	2021	A3	18,9	18,9	F	CHE	M
1	AME	2472	u	2021	A3	15,1	15,1	F	CHE	M
1	AME	3132	b	2021	A2	3,89	3,89	F	HET	E
1	AME	3142	a	2021	A2	5,41	5,41	F	HET	E
1	AME	3151	b	2021	A2	3,06	3,06	F	HET	E
1	AME	3161	a	2021	A1	10,1	10,1	F	HET	E
1	AME	3250	u	2021	A3	13,4	13,4	F	HET	M
1	AME	3422	u	2021	A4	16,3	16,3	F	HET	M
1	AME	3450	a	2021	A3	21,5	20,8	F	HET	P
1	AME	3460	b	2021	A4	1,33	1,33	F	CHE	G
1	AME	3500	a	2021	A3	11	11	F	P.S	P
1	AME	4011	c	2021	A1	0,72	0,72	F	CHE	E
1	AME	4012	b	2021	A3	5,38	5,38	F	HET	M
1	REG	4031	u	2021	A4	11	11	F	A.F	M
1	AME	4032	a	2021	A3	1,96	1,96	F	HET	M
1	AME	4061	u	2021	A3	10,7	10,7	F	HET	M
1	AME	4062	u	2021	A3	12,6	12,6	F	HET	M
1	AME	4071	u	2021	A3	7,89	7,89	F	A.F	M

Etat d'assiette des coupes programmables (amélioration, vieillissement, irrégulier)

Division	Groupe	Parcelle	UG	Année de passage programmée	Type de coupe	Surface UG	Surface parcelle	Structure peuplement	Composition du peuplement	Callibre
1	AME	4072	u	2021	A4	12	12	F	CHE	G
1	ILV	4081	a	2021	A4	5,06	5,06	F	CHE	T
1	AME	4082	u	2021	A4	11,7	11,7	F	HET	G
1	AME	4281	b	2021	A4	12,6	12,6	F	HET	G
1	AME	4282	u	2021	A4	10,7	10,4	F	HET	G
1	AME	4352	a	2021	A3	2,22	2,22	F	HET	M
1	AME	4361	a	2021	A3	5,68	5,68	F	HET	M
1	AME	4361	c	2021	A3	7,93	7,93	F	HET	1
1	AME	4370	b	2021	A3	7,59	7,59	F	HET	1
1	AME	5041	a	2021	A2	6,89	6,89	F	CHE	1
1	AME	5042	a	2021	A1	2,94	2,94	F	P.S	E
1	AME	5051	a	2021	A1	9,32	9,32	F	P.S	E
1	AME	5051	b	2021	AS	0,66	0,66	F	A.F	E
1	AME	5052	e	2021	A2	3,28	3,28	F	P.S	E
1	AME	5062	u	2021	A4	18,8	18,3	F	CHE	G
1	AME	5092	c	2021	A3	2,84	2,84	F	A.F	M
1	AME	5131	u	2021	A3	13,9	13,9	F	CHE	P
1	AME	5132	u	2021	A3	10,5	10,5	F	CHE	P
1	AME	5133	u	2021	A3	10,4	10,4	F	CHE	P
1	AME	5141	a	2021	A4	10,7	10,7	F	CHE	G
1	AME	5143	a	2021	A1	4,4	4,4	F	P.S	E
1	AME	5143	b	2021	A4	1,88	1,88	F	CHE	G
1	REG	5202	a	2021	AS	10,8	2	F	CHE	G
1	AME	5302	e	2021	A2	10,7	9,08	F	HET	1
1	AME	5311	b	2021	A2	5,04	5,04	F	HET	1
1	AME	5372	b	2021	A3	10,1	10,1	F	HET	1
1	AME	5373	u	2021	A3	7,37	7,37	F	HET	1
1	AME	5374	u	2021	A2	12,9	8,39	F	HET	E
1	AME	5401	a	2021	A4	5,89	5,89	F	CHE	G
1	AME	5401	b	2021	A3	2,52	2,52	F	HET	E
1	AME	5413	a	2021	A3	3,87	3,87	F	HET	E
1	AME	5470	e	2021	A3	4,4	4,4	F	HET	P
1	AME	5481	u	2021	A3	6,47	6,47	F	HET	P
1	AME	5482	u	2021	A3	10,8	10,8	F	HET	P
1	AME	5483	u	2021	A3	8,04	8,04	F	HET	1
1	AME	5484	u	2021	A3	6,91	6,91	F	HET	P
1	AME	5501	x	2021	A3	0,65	0,65	F	HET	P
1	AME	6022	a	2021	A3	6,37	6,37	F	P.S	P
1	AME	6022	b	2021	A3	6,77	6,77	F	HET	M
1	REG	6041	u	2021	A3	8,77	8,77	F	EPC	M
1	AME	6102	b	2021	A2	2,58	2,58	F	CHE	E
1	IRR	6102	c	2021	JA	0,04	0,04	I	FRE	I
1	AME	6103	b	2021	A2	4,05	4,05	F	CHE	E
1	IRR	6103	c	2021	JA	0,17	0,17	I	FRE	I
1	AME	6111	a	2021	A4	6,89	6,89	F	CHE	G
1	AME	6111	b	2021	AS	2,46	2,46	F	HET	M
1	IRR	6112	c	2021	JA	0,15	0,15	I	HET	I
1	AME	6172	u	2021	A2	8,63	7,37	F	HET	E
1	AME	6193	b	2021	AS	2,32	2,32	F	A.F	M
1	AME	6211	b	2021	A2	4,56	4,66	F	HET	E
1	AME	6221	u	2021	A3	8,17	8,17	F	HET	P

Document ONF

Division	Groupe	Parcelle	UG	Année de passage programmée	Type de coupe	Surface UG	Surface à parcourir	Structure du peuplement	Composition du peuplement	Calibre des bois
1	AME	6242	u	2021	A2	8,79	4,24	F	HET	E
1	AME	6243	u	2021	A2	8,16	6,59	F	HET	E
1	AME	6272	u	2021	A1	5,45	4,45	F	CHE	I
1	AME	6321	u	2021	A3	9,19	9,19	F	HET	M
1	AME	6322	u	2021	A3	9,18	9,18	F	HET	M
1	AME	6323	u	2021	A4	13,2	13,2	F	HET	M
1	AME	6331	u	2021	A3	5,36	4,35	F	HET	E
1	AME	6361	b	2021	A2	8,37	8,37	F	CHE	I
1	REG	7011	a	2021	A4	14,2	14,2	F	P.S	M
1	REG	7012	a	2021	A4	8,92	8,92	F	P.S	M
1	AME	7012	b	2021	AS	2,54	2,54	T	A.F	M
1	AME	7112	u	2021	A4	14,2	14,2	F	HET	G
1	AME	7113	u	2021	A3	7,55	7,55	F	P.S	M
1	AME	7122	b	2021	A2	4,64	4,64	F	HET	E
1	IRR	7122	c	2021	JA	0,23	0,23	I	CHE	I
1	REG	7140	e	2021	AS	7,61	1	F	HET	G
1	AME	7162	u	2021	A3	10,9	10,9	F	HET	P
1	AME	7241	b	2021	A2	5,12	5,12	F	HET	E
1	AME	7333	a	2021	A1	6,15	3,33	F	HET	E
1	AME	7342	a	2021	AS	5,15	5,15	T	A.F	P
1	AME	7342	b	2021	A3	7,58	7,58	F	HET	P
1	AME	7351	u	2021	A3	17,2	17,2	F	HET	M
1	AME	7371	u	2021	A3	10,1	10,1	F	HET	M
1	AME	7372	u	2021	A3	14,8	14,8	F	HET	M
1	AME	7421	a	2021	A2	10,8	10,8	F	CHE	I
1	AME	7421	b	2021	A3	2,32	2,32	F	HET	M
1	AME	7432	a	2021	A1	5	5	F	HET	E
1	AME	7461	a	2021	A3	4,72	4,72	F	HET	M
1	AME	7461	b	2021	A1	8,31	8,31	F	CHE	E
1	ILV	8011	c	2021	A4	3,85	3,85	F	CHE	G
1	AME	8032	a	2021	A3	10,1	10,1	F	HET	M
1	REG	8051	a	2021	A4	6,8	6,8	F	HET	G
1	AME	8052	a	2021	A4	8,04	8,04	F	CHE	G
1	AME	8091	b	2021	A3	4,14	4,14	F	HET	P
1	AME	8100	c	2021	AS	2,73	2,73	F	FRE	M
1	AME	8112	a	2021	A4	7,35	7,35	F	CHE	M
1	AME	8112	b	2021	A2	4,61	4,61	F	HET	E
1	AME	8123	b	2021	A3	1,91	1,91	F	P.S	M
1	AME	8161	a	2021	A4	5,74	5,74	F	CHE	G
1	AME	8162	a	2021	A4	9,53	9,53	F	CHE	G
1	AME	8222	a	2021	AS	7,95	7,95	F	A.F	P
1	AME	8441	u	2021	A3	16,4	15,4	F	HET	P
1	AME	8442	u	2021	A3	8,73	8,73	F	HET	M
1	AME	9053	b	2021	A3	7,31	7,31	F	CHE	P
1	AME	9082	b	2021	A3	0,88	0,88	F	HET	P
1	AME	9132	c	2021	A1	2,57	2,57	F	HET	E
1	AME	9191	b	2021	A3	0,46	0,46	F	HET	M
1	AME	9192	u	2021	A4	13,5	13,5	F	CHE	G
1	AME	9231	u	2021	A3	13,5	13,5	F	CHE	M
1	AME	9251	a	2021	A3	10,9	10,9	F	CHE	M
1	AME	9252	u	2021	A3	11,3	11,3	F	CHE	M

Division	Groupe	Parcelle	UG	Année de passage programmée	Type de coupe	Surface UG	Surface à parcourir	Structure du peuplement	Composition du peuplement	Calibre des bois
1	AME	9281	u	2021	A3	15,7	15,7	F	P.S	M
1	AME	9282	a	2021	A4	9,2	9,2	F	CHE	M
1	AME	9321	a	2021	A3	2,63	2,63	F	HET	I
1	REG	9322	a	2021	A3	6,83	6,83	F	EPC	P
1	AME	9332	u	2021	A3	9,36	7,45	F	HET	I
1	AME	9342	b	2021	A3	6,86	6,86	F	HET	I
1	AME	9343	u	2021	A4	13,9	13,9	F	CHE	M
1	AME	9352	b	2021	A3	2,28	2,28	F	FRE	M
1	AME	9371	a	2021	A4	16,1	16,1	F	CHE	G
1	AME	9372	u	2021	A4	25,3	25,3	F	CHE	G
1	AME	11	c	2022	A2	4,72	4,72	F	HET	P
1	AME	21	a	2022	A3	2,15	0,7	F	HET	I
1	AME	51	a	2022	A4	2,07	2,07	F	CHE	G
1	AME	272	b	2022	A1	7,81	7,81	F	HET	E
1	AME	352	u	2022	A2	6,91	6,91	F	A.F	M
1	AME	361	u	2022	A3	15,7	15,7	F	HET	M
1	AME	362	a	2022	A3	8,22	8,22	F	HET	M
1	AME	362	b	2022	A3	3,66	3,66	F	P.L	M
1	AME	403	a	2022	A3	4,87	4,87	F	P.L	P
1	AME	411	a	2022	A3	10,9	10,9	F	CHE	M
1	AME	412	a	2022	A3	8,48	8,48	F	CHE	M
1	AME	412	c	2022	A3	2,94	2,94	F	A.F	M
1	AME	422	u	2022	A3	15,4	15,4	F	CHT	M
1	AME	511	b	2022	AS	2,03	2,03	F	A.F	M
1	ILV	511	c	2022	A4	6,06	6,06	F	CHE	T
1	AME	521	u	2022	A3	14,1	14,1	F	EPC	M
1	AME	541	b	2022	A4	8,24	8,24	F	CHE	G
1	AME	701	a	2022	A3	8,32	8,32	F	P.L	P
1	AME	752	u	2022	A2	8,91	4,7	F	ERA	I
1	AME	810	b	2022	AS	5,39	5,39	I	CHE	I
1	AME	810	d	2022	A3	13,2	13,2	F	EPC	P
1	AME	810	e	2022	A4	5,51	5,51	F	CHE	G
1	AME	831	u	2022	A4	12	12	F	CHE	G
1	AME	837	u	2022	A4	11,6	11,6	F	CHE	M
1	AME	1361	u	2022	A4	9,05	9,05	F	CHE	G
1	AME	1391	u	2022	A4	11,4	11,4	F	HET	G
1	AME	1392	u	2022	A3	19,1	19,1	F	HET	M
1	AME	1361	u	2022	A4	16,1	16,1	F	HET	M
1	AME	1432	b	2022	A3	11,9	11,9	F	CHE	M
1	AME	1452	u	2022	A3	13,5	13,5	F	HET	P
1	AME	1453	a	2022	A3	5,93	5,93	F	P.L	M
1	IRR	1662	u	2022	JA	8,87	8,87	F	CHE	M
1	AME	2172	b	2022	A1	9,99	9,99	F	HET	1
1	AME	2191	u	2022	A2	14,9	14,9	F	HET	1
1	AME	2192	u	2022	A3	15,7	15,7	F	HET	1
1	AME	2212	b	2022	A3	5,81	3,16	F	HET	1
1	AME	2232	a	2022	A3	12,5	12,5	F	HET	1
1	AME	2253	b	2022	A3	3,68	3,68	F	HET	1
1	AME	2271	b	2022	A4	14,2	14,2	F	CHE	G
1	AME	2301	a	2022	A3	14,8	7,67	F	HET	E
1	AME	2311	u	2022	A4	13,1	13,1	F	CHE	G

Document ONF

P 61 / 110

Coupes programmables par années (amélioration, vieillissement, irrégulier)

Liste 3

Division	Groupe	Parcelle	UG	Année de passage programmée	Type de coupe	Surface UG	Surface à parcourir	Structure du peuplement	Composition du peuplement	Calibre des bois
1	AME	2312	u	2022	A4	17,4	17,4	F	CHE	G
1	ILV	2370	d	2022	A4	7,9	7,9	F	FRE	G
1	AME	2382	b	2022	A3	11,2	11,2	F	HET	1
1	AME	2401	u	2022	A3	17,4	16,9	F	HET	P
1	ILV	2502	a	2022	A3	4,4	4,4	T	A.F	P
1	AME	2502	b	2022	A4	18,7	18,7	F	CHE	M
1	AME	2502	c	2022	AS	1,79	1,79	F	PEU	G
1	AME	3060	b	2022	A2	13,3	13,3	F	CHE	E
1	AME	3072	u	2022	A1	16,4	16,4	F	A.F	M
1	REG	3132	a	2022	AS	9,97	3	F	CHE	G
1	REG	3133	a	2022	A4	7,59	7,59	F	CHE	M
1	AME	3143	u	2022	A2	10,9	10,9	F	HET	E
1	AME	3391	a	2022	A3	13,2	13,2	F	HET	1
1	AME	3490	a	2022	A3	13,8	13,8	F	HET	E
1	IRR	4092	a	2022	JA	2,42	2,42	F	CHE	G
1	AME	4121	a	2022	A3	2,51	2,51	F	FRE	M
1	AME	4152	u	2022	A2	3,54	4,59	F	HET	1
1	AME	4153	u	2022	A2	7,38	6,46	F	HET	E
1	AME	4154	u	2022	A1	5,03	5,03	F	HET	E
1	AME	4221	u	2022	A1	11,7	11,2	F	HET	E
1	AME	4222	a	2022	A2	5,07	5,07	F	HET	E
1	AME	4251	b	2022	A2	6,16	6,16	F	HET	E
1	AME	4252	a	2022	A2	6,44	6,44	F	HET	E
1	AME	4253	a	2022	A2	7,86	5,02	F	HET	E
1	AME	4253	b	2022	A3	5,7	5,7	F	HET	P
1	AME	4261	u	2022	A2	15,5	11,6	F	HET	E
1	AME	4351	u	2022	A1	9,61	8,07	F	HET	1
1	AME	5043	b	2022	A3	11,9	11,9	F	ERA	M
1	AME	5313	u	2022	A2	13,6	12,7	F	HET	P
1	REG	5321	b	2022	A4	3,81	2	F	CHE	T
1	REG	5361	u	2022	AS	14,6	2	F	CHE	G
1	AME	5392	a	2022	A3	7,51	7,17	F	HET	P
1	AME	5421	u	2022	A2	17,1	17,1	F	CHE	E
1	ILV	6021	a	2022	A4	4,6	4,6	F	CHE	G
1	AME	6021	b	2022	A3	3,97	3,97	F	P.S	P
1	AME	6031	u	2022	A3	13,2	13,2	F	P.S	P
1	AME	6061	u	2022	A3	6,99	4,55	F	HET	E
1	AME	6091	b	2022	A3	3,18	3,18	F	HET	E
1	AME	6121	a	2022	A2	6,62	6,62	F	HET	1
1	AME	6171	b	2022	A2	20,2	20,2	F	HET	E
1	AME	6294	a	2022	A3	11,2	11,2	F	HET	M
1	AME	6294	b	2022	A4	2,02	2,02	F	HET	G
1	AME	6303	b	2022	A1	1,2	1,2	F	CHE	E
1	AME	6401	u	2022	A3	6,25	6,25	F	CHE	1
1	AME	7061	b	2022	A2	7,92	7,92	F	P.S	P
1	AME	7171	a	2022	A2	8,22	2,66	F	HET	M
1	AME	7181	u	2022	A2	14,3	14,3	F	HET	P
1	AME	7182	u	2022	A2	15,2	15,2	F	HET	P
1	AME	7233	u	2022	A2	8,42	8,42	F	HET	P
1	AME	7263	c	2022	A1	12,3	12,3	F	HET	E
1	AME	7321	u	2022	A3	10,2	9,8	F	HET	P

Division	Groupe	Parcelle	UG	Année de passage programmée	Type de coupe	Surface UG	Surface à parcourir	Structure du peuplement	Composition du peuplement	Calibre des bois
1	AME	7341	u	2022	A3	12,7	12,7	F	HET	M
1	AME	7381	u	2022	A3	11,6	11,6	F	HET	M
1	AME	7402	u	2022	A3	15,5	15,5	F	HET	M
1	AME	7403	u	2022	A3	7,9	7,9	F	HET	M
1	AME	7412	a	2022	A3	6,58	4,37	F	CHE	1
1	AME	8011	a	2022	A3	5,79	5,79	F	HET	E
1	AME	8012	a	2022	A4	3,28	3,28	F	CHE	G
1	AME	8012	b	2022	A2	4,28	4,28	F	HET	E
1	ILV	8012	e	2022	A4	1,84	1,84	F	CHE	G
1	AME	8221	a	2022	AS	1,59	1,59	F	A.F	1
1	AME	8221	b	2022	A2	3,32	3,32	F	HET	E
1	AME	8240	u	2022	A3	20,2	20,2	F	CHE	P
1	AME	8301	b	2022	A2	2,26	2,26	F	HET	E
1	AME	8351	b	2022	A2	3,45	3,45	F	CHE	E
1	AME	8382	u	2022	A2	5,02	5,02	F	CHE	E
1	AME	8462	u	2022	A3	12,8	12,8	F	HET	P
1	AME	8470	u	2022	A3	21,8	21,8	F	HET	P
1	AME	8491	u	2022	A3	12,2	12,2	F	HET	M
1	AME	8492	u	2022	A3	9,62	9,62	F	HET	P
1	AME	8501	u	2022	A3	11,9	11,9	F	HET	P
1	AME	8502	u	2022	A3	14,4	14,4	F	HET	P
1	AME	8503	a	2022	A3	4,08	4,08	F	HET	P
1	AME	9022	u	2022	A1	17,2	17,2	F	P.S	1
1	AME	9031	a	2022	A4	1,76	1,76	F	P.S	G
1	AME	9081	a	2022	A3	12,1	12,1	F	CHE	P
1	AME	9101	u	2022	A2	11	11	F	P.S	1
1	AME	9103	a	2022	A3	12,2	12,2	F	P.S	1
1	AME	9121	c	2022	A3	0,96	0,96	F	HET	M
1	REG	9131	c	2022	AS	6,13	0,3	F	HET	G
1	REG	9162	a	2022	AS	14,2	1	F	HET	G
1	AME	9171	a	2022	A2	15,8	15,8	F	HET	P
1	AME	9361	b	2022	A3	4,16	4,16	F	HET	E
1	AME	12	a	2023	A2	13,2	13,2	F	HET	P
1	AME	42	[illegible]	2023	A3	1,66	1,66	F	HET	E
1	AME	150	b	2023	A3	2,11	2,11	F	CHE	M
1	AME	161	a	2023	A3	2,31	2,31	T	A.F	M
1	AME	164	b	2023	A3	1,27	1,27	F	CHE	M
1	AME	261	d	2023	A3	10,5	10,5	F	HET	E
1	AME	353	b	2023	A3	3,97	3,97	F	EPC	P
1	AME	382	a	2023	A3	2,66	2,66	F	EPC	P
1	AME	512	a	2023	A3	2,42	2,42	T	A.F	M
1	AME	551	a	2023	A3	5,33	5,33	F	FRE	M
1	AME	780	b	2023	A3	7,16	7,16	F	P.S	P
1	AME	801	c	2023	A3	3,4	3,4	F	EPC	P
1	AME	802	a	2023	A3	1,8	1,8	F	EPC	1
1	AME	1071	b	2023	A2	1,41	1,41	F	HET	E
1	AME	1072	b	2023	A2	1,9	1,9	F	HET	E
1	AME	1091	a	2023	A3	6,79	6,79	F	A.F	1
1	AME	1262	a	2023	A4	8,43	8,43	F	CHE	G
1	AME	1272	u	2023	A4	11,6	11,6	F	CHE	G
1	AME	1302	c	2023	A2	5,97	5,97	F	ERA	E

Document ONF

Division	Groupe	Parcelle	UC	Année de passage programmée	Type de coupe	Surface UG	Surface parcourue	Structure du peuplement	Composition du peuplement	Calibre des bois
1	AME	1312	u	2023	A4	11,5	11,5	F	HET	M
1	AME	1381	b	2023	A1	1,67	1,67	F	HET	E
1	AME	1392	u	2023	A3	14,9	10,2	F	HET	1
1	AME	1402	a	2023	A3	14,3	14,3	F	HET	1
1	AME	2122	u	2023	A3	7,96	7,96	F	HET	1
1	AME	2181	u	2023	A3	13,2	13,2	F	HET	1
1	REG	2201	a	2023	AS	16,3	2	F	HET	G
1	AME	2242	u	2023	A2	12,7	12,7	F	HET	E
1	AME	2251	a	2023	A3	4,67	4,67	F	HET	1
1	AME	2370	a	2023	A3	4,3	4,3	F	HET	1
1	AME	2411	u	2023	A3	16,3	16,3	F	HET	P
1	AME	2421	u	2023	A3	12,9	12,9	F	HET	P
1	AME	2492	b	2023	A4	4,24	4,24	F	CHE	M
1	AME	3051	u	2023	A3	8,65	8,65	F	A.F	M
1	AME	3093	u	2023	A3	15,8	15,8	F	HET	P
1	AME	3102	u	2023	A3	19,9	16,9	F	HET	1
1	AME	3141	a	2023	A3	2,88	2,88	F	HET	E
1	AME	3182	u	2023	A4	8,64	8,64	F	CHE	G
1	AME	3223	u	2023	A3	8,71	8,71	F	P.S	M
1	AME	3310	b	2023	A1	3,57	3,57	F	P.L	E
1	AME	3431	a	2023	A3	9,12	9,12	F	HET	1
1	AME	3471	u	2023	A4	21,1	21,1	F	HET	M
1	REG	3500	b	2023	AS	5	4,15	F	EPC	M
1	REG	4112	b	2023	AS	3,35	1	F	HET	G
1	REG	4121	b	2023	AS	9,13	2	F	HET	G
1	AME	4151	u	2023	A2	7,47	5,24	F	HET	E
1	AME	4212	b	2023	A4	10,7	10,7	F	HET	M
1	AME	4242	a	2023	A2	5,09	5,09	F	CHE	E
1	AME	4301	a	2023	A3	5,24	5,24	F	HET	P
1	AME	4341	a	2023	A3	8,07	8,07	F	CHE	1
1	AME	4342	a	2023	A3	3,38	3,38	F	HET	1
1	AME	4342	b	2023	A3	2,4	2,4	F	HET	M
1	AME	4401	a	2023	A3	13,5	13,5	F	HET	P
1	AME	5061	a	2023	A4	3,97	3,97	F	CHE	G
1	AME	5061	b	2023	A1	1,21	1,21	F	P.S	E
1	AME	5061	d	2023	A3	2,96	2,96	F	P.S	M
1	REG	5212	a	2023	AS	10,3	1,5	F	HET	G
1	AME	5242	a	2023	A1	2,43	2,43	F	HET	E
1	AME	5262	a	2023	A3	10,1	10,1	F	HET	E
1	AME	5272	b	2023	A2	2,54	2,54	F	HET	E
1	AME	5301	a	2023	A1	5,29	4,28	F	HET	E
1	AME	5301	c	2023	A3	1,73	1,73	F	P.L	M
1	AME	5312	b	2023	A2	11,3	11,3	F	HET	P
1	AME	5321	a	2023	A2	4,72	4,72	F	CHE	E
1	AME	5322	u	2023	A3	9,61	9,61	F	CHE	E
1	AME	5381	u	2023	A3	9,42	9,42	F	HET	P
1	AME	5383	b	2023	A3	5,29	5,29	F	HET	P
1	AME	5412	a	2023	A3	5,34	5,34	F	HET	P
1	AME	5432	u	2023	A3	6,22	6,22	F	CHE	P
1	AME	5441	b	2023	A3	5,28	5,28	F	HET	P
1	AME	5442	u	2023	A3	12,1	12,1	F	HET	P

Division	Groupe	Parcelle	UC	Année de passage programmée	Type de coupe	Surface UG	Surface parcourue	Structure du peuplement	Composition du peuplement	Calibre des bois
1	AME	5485	a	2023	A3	5,53	5,53	F	HET	M
1	AME	5485	b	2023	A3	3,66	3,66	F	HET	P
1	AME	5502	b	2023	A3	2,66	2,66	F	HET	P
1	AME	6032	u	2023	A2	13,8	13,3	F	HET	E
1	AME	6052	b	2023	A2	4,68	4,68	F	HET	E
1	AME	6092	b	2023	A3	1,48	1,48	F	HET	E
1	AME	6181	b	2023	A2	3,76	3,76	F	HET	E
1	AME	6182	a	2023	A2	19,2	19,2	F	CHE	E
1	AME	6213	b	2023	A2	3,24	3,24	F	HET	E
1	AME	6231	u	2023	A3	7,44	7,44	F	HET	P
1	AME	6232	a	2023	A1	6,96	6,96	F	HET	E
1	AME	6262	u	2023	A3	8,72	8,72	F	CHE	E
1	AME	6281	u	2023	A3	16,1	16,1	F	HET	M
1	AME	6282	a	2023	A3	7,15	7,15	F	HET	P
1	AME	6292	u	2023	A3	10,4	10,4	F	HET	1
1	AME	6301	a	2023	A3	15,4	15,4	F	HET	M
1	AME	6302	b	2023	A3	3,73	3,73	F	HET	P
1	AME	6403	u	2023	A4	10	10	F	HET	G
1	AME	7101	b	2023	A3	4,56	4,56	F	P.S	P
1	AME	7163	u	2023	A3	6,15	6,15	F	A.F	1
1	IRR	7201	a	2023	JA	2,55	2,55	I	CHE	I
1	AME	7201	b	2023	A3	7,07	7,07	F	HET	M
1	AME	7203	u	2023	A3	10,7	10,7	F	HET	M
1	AME	7212	u	2023	A1	4,23	4,23	F	CHE	E
1	AME	7221	u	2023	A3	11,4	11,4	F	HET	M
1	AME	7232	a	2023	A3	9,33	9,33	F	CHE	1
1	AME	7282	b	2023	A3	5,84	5,84	F	HET	E
1	AME	7312	b	2023	A3	5,44	5,44	F	CHE	1
1	AME	7382	u	2023	A2	17,7	17,7	F	HET	P
1	AME	7391	u	2023	A3	15,5	15,5	F	HET	M
1	AME	7392	u	2023	A3	16,2	16,2	F	HET	M
1	AME	7411	a	2023	A3	9,33	9,33	F	CHE	1
1	AME	7422	b	2023	A2	8,39	8,39	F	CHE	E
1	AME	7431	a	2023	A2	8,75	8,75	F	HET	E
1	AME	7451	u	2023	A3	9,66	9,66	F	HET	P
1	AME	7452	a	2023	A3	10,8	10,8	F	HET	P
1	AME	7461	u	2023	A1	12,5	12,5	F	CHE	E
1	AME	8211	a	2023	A3	9,61	9,61	F	FRE	M
1	AME	8211	c	2023	A3	1,37	1,37	F	FRE	E
1	AME	8212	c	2023	A3	2,28	2,28	F	FRE	M
1	AME	8230	u	2023	A2	13,7	13,7	F	HET	P
1	AME	8322	u	2023	A3	18,8	18,8	F	HET	M
1	AME	8481	u	2023	A3	20,6	20,6	F	HET	P
1	AME	9051	b	2023	A2	6,93	6,93	F	HET	1
1	AME	9051	c	2023	A3	1,03	1,03	F	HET	P
1	AME	9071	c	2023	A2	4,27	4,27	F	A.F	M
1	AME	9121	a	2023	A1	11,4	11,4	F	CHE	1
1	AME	9142	a	2023	A3	6,56	6,56	F	HET	E
1	AME	9211	b	2023	A2	9,33	6,96	F	HET	P
1	AME	9311	a	2023	A4	16,6	16,6	F	CHE	G
1	AME	9312	u	2023	A4	11,3	11,3	F	CHE	G

Document ONF

p 33 / 119

Page 2

Division	Groupe	Parcelle	UG	Année de passage programmée	Type de coupe	Surface UG	Surface parcourue	Structure du peuplement	Composition du peuplement	Calibre des bois
1	AME	9352	a	2023	A2	20,6	20,6	F	CHE	1
1	AME	41	b	2024	A3	2,97	2,97	F	A.F	1
1	ILV	76	c	2024	A4	13,7	13,7	F	CHE	T
1	AME	132	a	2024	A3	13,6	13,6	F	HET	M
1	AME	171	u	2024	A3	16,2	16,2	F	EPC	P
1	AME	172	u	2024	A3	11	11	F	HET	M
1	AME	180	u	2024	A3	14,9	14,9	F	CHE	M
1	AME	201	b	2024	A3	9,88	9,88	F	HET	1
1	AME	211	u	2024	A3	10,4	10,4	F	FRE	M
1	REG	221	u	2024	AS	13,7	0,5	F	CHE	T
1	AME	281	b	2024	AS	3,12	3,12	F	A.F	P
1	AME	402	u	2024	A4	12	12	F	CHE	G
1	AME	531	a	2024	A1	5,69	5,39	F	A.F	1
1	AME	560	b	2024	A2	3,79	3,79	F	A.F	E
1	IRR	572	b	2024	JA	0,93	0,93	I	HET	I
1	AME	581	e	2024	A2	0,92	0,92	F	FRE	M
1	PAR	581	a	2024	A2	17,9	0,92	F	A.F	G
1	AME	601	a	2024	AS	0,89	0,89	T	A.F	P
1	AME	601	b	2024	A3	2,65	2,65	F	FRE	P
1	REG	621	u	2024	AS	4,01	2	F	CHE	G
1	AME	632	u	2024	A4	11,8	11,8	F	CHE	G
1	AME	671	b	2024	A3	2,11	2,11	F	HET	1
1	AME	681	u	2024	A4	8,06	8,06	F	HET	G
1	AME	691	a	2024	A3	15,4	8,92	F	HET	P
1	AME	1011	u	2024	A3	14,9	14,9	F	HET	M
1	AME	1012	u	2024	A3	9,88	9,88	F	HET	M
1	REG	1032	u	2024	AS	11,7	1	F	CHE	G
1	AME	1041	c	2024	A2	2,27	2,27	F	A.F	P
1	AME	1100	u	2024	A3	12,3	12,3	F	HET	P
1	AME	1341	u	2024	A3	10,6	10,6	F	A.F	1
1	AME	1342	u	2024	A3	8,09	8,09	F	ERA	P
1	AME	1362	u	2024	A3	13,3	13,3	F	HET	P
1	AME	1380	u	2024	A4	16,3	16,3	F	HET	G
1	AME	1422	a	2024	A3	8,72	8,72	F	P.L	M
1	AME	1433	u	2024	A3	9,03	9,03	F	P.L	M
1	AME	1461	a	2024	A3	4,25	4,25	F	P.L	M
1	AME	1463	u	2024	A3	14,8	14,8	F	HET	P
1	AME	1470	u	2024	A3	18,6	18,6	F	HET	P
1	AME	1492	u	2024	AS	10,2	10,2	F	A.F	M
1	AME	1501	a	2024	A2	8,95	8,95	F	CHE	1
1	AME	1501	b	2024	A4	3,45	3,45	F	CHE	M
1	AME	1502	a	2024	A3	7,4	7,4	F	CHE	1
1	IRR	1650	u	2024	JA	9,8	9,8	I	HET	I
1	IRR	1661	u	2024	JA	11,4	11,4	I	HET	I
1	AME	2022	u	2024	A3	18,6	18,6	F	HET	M
1	AME	2091	a	2024	A4	7,36	7,36	F	CHE	G
1	AME	2221	a	2024	A3	13,1	13,1	F	HET	1
1	AME	2231	a	2024	A3	1,82	1,82	F	HET	E
1	AME	2241	u	2024	A2	22,7	22,7	F	HET	1
1	AME	2321	u	2024	A3	11,9	11,9	F	HET	1
1	AME	2341	u	2024	A3	9,44	9,44	F	P.S	P

Division	Groupe	Parcelle	UG	Année de passage programmée	Type de coupe	Surface UG	Surface parcourue	Structure du peuplement	Composition du peuplement	Calibre des bois
1	AME	2342	b	2024	A3	6,22	6,22	F	P.S	P
1	AME	2343	u	2024	A3	10,4	10,4	F	P.S	P
1	AME	2393	c	2024	A3	3,65	3,65	F	CHE	1
1	AME	2462	a	2024	A2	4,96	4,96	F	HET	E
1	AME	2481	u	2024	A4	15,7	15,7	F	HET	M
1	AME	2482	a	2024	A3	11,1	11	F	CHE	M
1	AME	3012	u	2024	A3	14,3	14,3	F	P.S	M
1	AME	3031	b	2024	A3	8,8	8,8	F	HET	M
1	AME	3152	b	2024	A3	4,66	4,66	F	HET	E
1	REG	3161	b	2024	AS	5,77	1	F	CHE	G
1	AME	3181	b	2024	A3	2,46	2,46	F	HET	E
1	AME	3182	b	2024	A3	7,97	7,21	F	HET	E
1	AME	3191	b	2024	A2	3,87	3,87	F	HET	E
1	AME	3240	u	2024	A3	15,4	15,4	F	HET	1
1	AME	3320	b	2024	A4	5,35	5,35	F	P.S	M
1	AME	3372	b	2024	A4	2,87	2,87	F	CHE	G
1	AME	4141	u	2024	A3	13,7	13,7	F	HET	M
1	AME	4142	u	2024	A3	14,6	14,6	F	HET	M
1	AME	4180	u	2024	A3	26,8	26,8	F	HET	M
1	AME	4191	a	2024	A3	2,49	2,49	F	HET	P
1	AME	4241	b	2024	A2	3,14	3,14	F	HET	E
1	AME	4302	b	2024	A3	5,24	5,24	F	HET	P
1	AME	4310	c	2024	A3	8,07	8,07	F	HET	P
1	AME	5211	c	2024	A3	3,68	3,68	F	A.F	M
1	AME	5241	u	2024	A2	7,21	7,21	F	CHE	E
1	REG	5242	b	2024	AS	7,77	1	F	HET	G
1	AME	5252	u	2024	A2	18,9	18,9	F	CHE	E
1	AME	5303	u	2024	A3	7,38	7,38	F	HET	M
1	AME	5451	u	2024	A2	16,5	16,5	F	CHE	E
1	AME	5461	b	2024	A2	3,58	3,58	F	CHE	E
1	AME	6071	b	2024	A3	3,33	3,33	F	HET	P
1	AME	6122	a	2024	A3	5,22	5,22	F	HET	P
1	AME	6131	a	2024	A3	1,17	1,17	F	HET	E
1	AME	6213	u	2024	A3	8,79	8,79	F	HET	M
1	AME	6241	a	2024	A2	5,56	5,56	F	HET	E
1	AME	6253	u	2024	A2	8,82	8,82	F	HET	E
1	AME	6261	b	2024	A3	8,62	6,76	F	HET	E
1	AME	6291	u	2024	A3	7,67	7,67	F	HET	M
1	AME	6293	u	2024	A3	7,52	7,52	F	HET	1
1	AME	6381	u	2024	A3	10,8	10,8	F	HET	M
1	AME	6382	a	2024	A3	11,1	11,1	F	HET	M
1	AME	6382	b	2024	A3	2,16	2,16	F	HET	P
1	IRR	6394	u	2024	JA	2,52	2,52	I	HET	I
1	AME	7052	u	2024	A3	8,12	1,92	F	HET	1
1	REG	7111	u	2024	AS	11,5	1,79	F	HET	G
1	AME	7130	b	2024	A3	8,3	8,3	F	CHE	E
1	AME	7153	a	2024	A3	1,32	1,32	F	HET	M
1	AME	7161	a	2024	A3	5,99	5,99	F	HET	P
1	AME	7193	u	2024	A3	11,3	11,3	F	CHE	M
1	AME	7202	u	2024	A3	9,72	8,53	F	HET	E
1	AME	7213	a	2024	A3	3,45	3,45	F	HET	P

Document ONF

Division	Groupe	Parcelle	UG	Année de passage programmée	Type de coupe	Surface UG	Surface à parcourir	Structure du peuplement	Composition du peuplement	Calibre des bois
1	AME	7261	a	2024	A3	6	6	F	HET	M
1	AME	7262	a	2024	A3	6,71	6,71	F	HET	M
1	AME	7262	c	2024	AS	2,23	2,23	F	A.F	M
1	AME	7442	u	2024	A3	12,1	12,1	F	HET	M
1	AME	8021	u	2024	A4	16,1	16,1	F	CHE	G
1	AME	8022	a	2024	A4	22,7	22,7	F	CHE	G
1	AME	8041	b	2024	A3	11,3	11,3	F	HET	E
1	AME	8042	a	2024	A3	6,38	6,38	F	HET	E
1	AME	8061	b	2024	A2	6,61	6,61	F	HET	E
1	AME	8062	u	2024	A4	14,6	14,6	F	CHE	G
1	AME	8100	a	2024	A4	5,05	5,05	F	HET	G
1	AME	8100	b	2024	A3	2,18	2,18	F	HET	E
1	AME	8122	c	2024	A3	4,19	4,19	F	HET	E
1	AME	8152	a	2024	A3	24,5	24,5	F	HET	P
1	AME	8191	u	2024	A4	12,5	12,5	F	CHE	G
1	AME	8192	a	2024	A4	8,43	8,43	F	CHE	G
1	AME	8212	a	2024	A2	12	12	F	CHE	E
1	AME	8270	a	2024	A3	4,29	4,29	F	HET	P
1	AME	8270	b	2024	A1	4,89	2,38	F	HET	E
1	AME	8292	a	2024	A3	7,04	7,04	F	HET	M
1	AME	8292	b	2024	A3	6,38	6,38	F	HET	P
1	AME	8302	a	2024	A3	9,94	9,94	F	HET	P
1	AME	8310	u	2024	A2	28,3	28,3	F	HET	P
1	AME	8321	b	2024	A2	5,87	5,87	F	CHE	E
1	AME	8331	a	2024	A2	6,61	6,61	F	HET	I
1	AME	8331	b	2024	A3	11,7	11,7	F	HET	M
1	AME	8332	a	2024	A1	11,9	11,8	F	CHE	E
1	AME	8371	b	2024	A2	9,14	9,14	F	CHE	E
1	AME	8381	u	2024	A3	16,2	16,2	F	CHE	P
1	AME	8390	u	2024	A3	17,8	17,8	F	HET	M
1	AME	8411	u	2024	A3	13,9	13,9	F	HET	M
1	AME	8412	u	2024	A3	22,1	22,1	F	HET	M
1	AME	8461	u	2024	A3	18,5	18,5	F	A.F	M
1	AME	8540	u	2024	A3	13,4	13,4	F	HET	P
1	AME	9021	b	2024	A3	10,9	10,9	F	HET	P
1	AME	9041	a	2024	A3	9,63	9,63	F	CHE	P
1	AME	9091	a	2024	A3	11,5	11,5	F	CHE	I
1	AME	9092	b	2024	A3	2,95	2,95	F	CHE	I
1	AME	9102	a	2024	A3	6,2	6,2	F	P.S	I
1	AME	9232	u	2024	A3	14,9	14,9	F	CHE	M
1	AME	9271	u	2024	A4	11,8	11,8	F	CHE	M
1	AME	9272	a	2024	A3	11,1	11,1	F	CHE	M
1	REG	9321	b	2024	A3	9,79	9,79	F	EPC	P
1	AME	41	a	2025	A4	10,4	10,4	F	CHE	G
1	AME	112	c	2025	A4	12,7	12,7	F	HET	G
1	AME	191	b	2025	A3	1,73	1,73	F	HET	I
1	AME	202	b	2025	A3	9,8	9,8	F	HET	M
1	AME	251	b	2025	A3	0,84	0,84	F	HET	I
1	AME	252	b	2025	A3	5,99	5,99	F	HET	E
1	AME	262	a	2025	A4	13,5	13,5	F	CHE	G
1	REG	301	u	2025	AS	6,82	9,5	F	A.F	M

Division	Groupe	Parcelle	UG	Année de passage programmée	Type de coupe	Surface UG	Surface à parcourir	Structure du peuplement	Composition du peuplement	Calibre des bois
1	AME	331	a	2025	A1	8,41	2,63	F	CHE	E
1	AME	353	a	2025	A4	9,6	9,6	F	CHE	G
1	AME	383	u	2025	A3	14	14	F	P.S	M
1	AME	512	b	2025	A1	1,43	1,43	F	A.F	E
1	AME	522	b	2025	A1	2,63	2,63	F	CHE	E
1	REG	582	a	2025	AS	11,2	1,5	F	A.F	I
1	IRR	582	b	2025	JA	1,96	1,96	I	HET	I
1	AME	692	b	2025	A3	4,09	4,09	F	HET	I
1	AME	712	b	2025	A3	3,43	3,43	F	HET	P
1	AME	751	u	2025	A3	14,8	9,7	F	HET	I
1	AME	761	u	2025	A3	5,33	2,05	F	HET	E
1	AME	762	u	2025	A3	13	5,21	F	HET	E
1	REG	852	u	2025	AS	8,92	0,8	F	CHE	G
1	AME	1052	u	2025	A3	9,21	9,21	F	P.L	M
1	AME	1162	a	2025	A3	9,09	9,09	F	HET	M
1	AME	1162	b	2025	A1	1,15	1,15	F	CHE	E
1	AME	1163	u	2025	A3	10,2	10,2	F	HET	M
1	REG	1280	u	2025	AS	15,3	7	F	HET	M
1	AME	1331	u	2025	A2	17,1	17,1	F	CHE	E
1	AME	1332	u	2025	A2	13,9	13,9	F	CHE	E
1	IRR	1621	u	2025	JA	14	14	I	CHE	I
1	IRR	1622	u	2025	JA	12,3	12,3	F	CHE	M
1	IRR	1641	u	2025	JA	12,5	12,5	I	CHE	I
1	IRR	1681	u	2025	JA	9,84	9,84	I	HET	I
1	IRR	1683	u	2025	JA	9,44	9,44	I	HET	I
1	AME	2061	a	2025	A4	12	12	F	HET	M
1	AME	2063	b	2025	A4	11,8	11,8	F	HET	M
1	AME	2091	b	2025	A3	1,31	1,31	F	HET	E
1	AME	2092	a	2025	A3	3,28	3,28	F	HET	E
1	AME	2092	b	2025	A3	14	14	F	HET	M
1	AME	2100	u	2025	A2	17,9	17,9	F	HET	I
1	AME	2111	u	2025	A2	14,8	14,8	F	HET	E
1	AME	2121	u	2025	A2	13	13	F	HET	I
1	AME	2141	u	2025	A4	12,2	12,2	F	CHE	G
1	AME	2142	a	2025	A3	6,31	6,31	F	HET	M
1	AME	2142	b	2025	A3	3,68	3,68	F	HET	E
1	AME	2171	a	2025	A3	8,11	8,11	F	HET	I
1	AME	2201	b	2025	A3	2,57	2,57	F	HET	E
1	AME	2202	u	2025	A3	7,86	7,86	F	HET	I
1	AME	2211	u	2025	A3	10,3	10,3	F	HET	I
1	AME	2222	d	2025	A3	4,62	4,62	F	DOU	P
1	AME	2302	a	2025	A3	6,63	6,63	F	DOU	P
1	AME	2322	u	2025	A3	14,5	14,5	F	HET	I
1	AME	2393	a	2025	A3	7,12	7,12	F	HET	M
1	AME	2402	u	2025	A3	18,5	17,7	F	P.S	P
1	AME	2431	u	2025	A2	12,9	12	F	HET	I
1	AME	2432	a	2025	A2	5,86	5,86	F	HET	I
1	AME	2440	a	2025	A2	15,8	15,8	F	HET	E
1	AME	2451	a	2025	A2	17,6	16,8	F	HET	I
1	AME	3032	u	2025	A1	15	14	F	HET	E
1	AME	3052	u	2025	A3	13,6	13,6	F	A.F	M

Document ONF

Division	Groupe	Parcelle	UG	Année de passage programmée	Type de coupe	Surface UG	Surface parcourue	Structure du peuplement	Composition du peuplement	Calibre des bois
1	AME	3081	u	2025	A3	13,2	13,2	F	HET	P
1	AME	3082	u	2025	A2	10,3	10,3	F	HET	P
1	AME	3091	u	2025	A2	12,2	12,2	F	HET	P
1	AME	3092	u	2025	A2	15,6	15,6	F	HET	P
1	AME	3101	a	2025	A3	8,48	8,48	F	HET	1
1	AME	3103	a	2025	A3	4,92	4,92	F	HET	P
1	AME	3111	u	2025	A3	11,4	11,4	F	HET	P
1	AME	3112	u	2025	A3	12,7	12,7	F	HET	P
1	AME	3121	a	2025	A3	3,62	3,62	F	CHE	E
1	AME	3122	a	2025	A2	1,05	1,05	F	HET	E
1	AME	3131	a	2025	A3	1,18	1,18	F	HET	E
1	AME	3131	b	2025	A4	6,66	6,66	F	CHE	G
1	AME	3133	b	2025	A2	1,04	1,04	F	HET	E
1	AME	3192	a	2025	A1	2,12	2,12	F	HET	E
1	AME	3212	b	2025	A3	2,78	2,78	F	HET	E
1	AME	3231	a	2025	A3	12,7	12,7	F	HET	1
1	AME	3271	a	2025	A3	7,82	7,82	F	P.S	1
1	AME	3381	c	2025	A3	5,19	5,19	F	HET	E
1	AME	3382	b	2025	A3	9,47	9,47	F	HET	E
1	AME	3402	a	2025	A3	3,98	3,98	F	P.S	M
1	AME	3402	b	2025	A2	1,16	1,16	F	HET	E
1	AME	3462	b	2025	A3	1,87	1,87	F	HET	1
1	AME	4011	b	2025	A3	6,92	6,92	F	FRE	M
1	AME	4050	b	2025	A3	12,1	12,1	F	A.F	M
1	AME	4111	a	2025	A3	8,87	8,87	F	HET	1
1	AME	4111	c	2025	A3	2,85	2,85	F	HET	M
1	AME	4122	a	2025	A3	8,55	8,55	F	HET	E
1	AME	4131	u	2025	A3	9,47	9,47	F	HET	P
1	AME	4132	u	2025	A3	9,43	9,43	F	HET	P
1	AME	4160	u	2025	A3	27,5	27,5	F	HET	M
1	AME	4170	u	2025	A3	19,1	19,1	F	HET	M
1	AME	4201	a	2025	A3	7,46	7,46	F	HET	P
1	AME	4202	a	2025	A2	11,5	11,5	F	HET	1
1	ILV	4203	a	2025	A4	10,6	10,6	F	HET	M
1	AME	4203	b	2025	A2	3,34	3,34	F	HET	E
1	AME	4211	a	2025	A2	10,9	10,9	F	HET	E
1	AME	4262	a	2025	A4	6,63	6,63	F	HET	M
1	AME	4262	b	2025	A2	3,62	1,78	F	HET	E
1	AME	4270	a	2025	A3	18,4	18,4	F	HET	M
1	AME	4270	b	2025	A3	1,52	1,52	F	HET	E
1	AME	4352	b	2025	A1	6,83	6,83	F	HET	E
1	AME	4380	b	2025	A3	1,27	1,27	F	HET	1
1	AME	4392	u	2025	A3	7,72	7,72	F	HET	P
1	AME	4402	b	2025	A3	1,88	1,88	F	HET	P
1	AME	5023	u	2025	A3	13,3	13,3	F	CHE	1
1	AME	5053	a	2025	A3	0,99	0,99	F	HET	1
1	AME	5212	b	2025	A2	0,67	0,67	F	HET	E
1	AME	5222	b	2025	A2	2,3	2,3	F	HET	E
1	AME	5231	b	2025	A2	2,56	2,56	F	HET	E
1	AME	5232	b	2025	A2	4,42	4,42	F	HET	E
1	AME	5243	u	2025	A1	9,9	9,9	F	CHE	E

Page 66 / 110

Coupes programmables par années (amélioration, vieillissement, irrégulier)

Division	Groupe	Parcelle	UG	Année de passage programmée	Type de coupe	Surface UG	Surface parcourue	Structure du peuplement	Composition du peuplement	Calibre des bois
1	AME	5251	c	2025	A2	4,79	4,79	F	CHE	E
1	AME	5261	a	2025	A2	9,05	9,05	F	CHE	E
1	ILV	5261	b	2025	A4	0,68	0,68	F	CHE	G
1	AME	5271	b	2025	A3	0,86	0,86	F	A.F	E
1	REG	5272	a	2025	AS	7,81	1	F	HET	T
1	AME	5341	u	2025	A4	14,8	14,8	F	CHE	G
1	AME	5353	b	2025	A3	4,25	4,25	F	HET	P
1	AME	5371	a	2025	A3	1,78	1,78	F	HET	P
1	AME	5391	a	2025	A3	9,67	9,67	F	HET	M
1	AME	5402	a	2025	A3	12,6	6,56	F	HET	E
1	AME	5431	u	2025	A2	19,8	18,8	F	CHE	E
1	AME	5462	u	2025	A2	6,54	6,54	F	CHE	E
1	AME	5492	u	2025	A3	4,67	4,67	F	HET	M
1	AME	6062	a	2025	A3	8,2	8,2	F	HET	E
1	AME	6082	a	2025	A2	12,6	12,6	F	P.S	1
1	AME	6101	u	2025	A4	5,01	5,01	F	CHE	G
1	AME	6123	a	2025	A2	0,95	0,95	F	HET	E
1	AME	6151	b	2025	A2	4,77	2,22	F	HET	E
1	ILV	6160	b	2025	A4	4,1	4,1	F	HET	G
1	AME	6201	b	2025	A1	6,18	6,18	F	CHE	1
1	AME	6202	b	2025	A2	11,4	11,4	F	HET	E
1	AME	6203	u	2025	A3	8,44	8,44	F	HET	E
1	REG	6212	a	2025	AS	4,18	1,5	F	EPC	M
1	AME	6223	u	2025	A3	8,42	8,42	F	HET	P
1	AME	6244	b	2025	A2	2,07	2,07	F	HET	E
1	AME	6271	u	2025	A2	13	12,5	F	HET	E
1	AME	6273	u	2025	A3	6,44	6,44	F	HET	E
1	AME	6312	a	2025	AS	3,13	3,13	I	FRE	I
1	AME	6312	b	2025	A3	6,78	6,78	F	HET	M
1	AME	6332	u	2025	A3	14,9	10,9	F	HET	E
1	AME	6351	a	2025	A3	3,12	3,12	F	HET	P
1	AME	6351	b	2025	A3	12,3	12,3	F	HET	M
1	AME	6362	b	2025	A2	3,04	3,04	F	HET	E
1	AME	6371	u	2025	A3	8,38	8,38	F	HET	P
1	AME	6372	a	2025	A3	9,02	9,02	F	HET	P
1	AME	6373	u	2025	A1	13,3	13,3	F	HET	E
1	AME	6382	a	2025	A3	2,03	2,03	F	HET	P
1	AME	6383	b	2025	A3	16	16	F	HET	M
1	AME	7051	a	2025	A2	8,07	8,07	F	HET	1
1	AME	7222	u	2025	A3	11,1	6,9	F	HET	M
1	AME	7291	a	2025	A3	24,8	24,8	F	HET	M
1	AME	7291	b	2025	A1	4,22	4,22	F	HET	E
1	AME	7292	a	2025	A3	3,47	3,47	F	HET	P
1	AME	7322	u	2025	A3	16,3	16,3	F	HET	P
1	AME	7333	a	2025	A2	6,15	3,33	F	HET	E
1	AME	7333	b	2025	A3	1,46	1,46	F	HET	M
1	AME	7352	u	2025	A3	11,2	11,2	F	HET	M
1	AME	8031	u	2025	A4	17,6	17,6	F	CHE	G
1	ILV	8042	b	2025	A4	2,09	2,09	F	CHE	G
1	AME	8113	b	2025	A2	3,01	3,01	F	HET	E
1	REG	8131	b	2025	AS	8,05	1,5	F	A.F	M

Document ONF

Division	Groupe	Parcelle	UG	Année de passage programmée	Type de coupe	Surface UG	Surface à parcourir	Structures du peuplement	Composition du peuplement	Calibre des bois
1	AME	8141	u	2025	A4	10,5	10,5	F	CHE	G
1	AME	8142	u	2025	A4	9,49	9,49	F	CHE	G
1	AME	8172	a	2025	A4	9,88	9,88	F	CHE	G
1	AME	8202	b	2025	A4	8,01	8,01	F	CHE	G
1	AME	8202	c	2025	A1	1,61	1,61	F	HET	E
1	AME	8211	b	2025	A3	2,65	2,65	F	P.S	M
1	AME	8280	a	2025	A1	8,43	8,43	F	CHE	E
1	AME	8280	b	2025	A3	10,4	10,4	F	HET	P
1	AME	8421	u	2025	A3	16,5	16,5	F	HET	M
1	AME	8422	u	2025	A3	17,4	17,4	F	HET	M
1	AME	8451	c	2025	A3	6,52	6,52	F	HET	P
1	AME	8452	u	2025	A3	17,9	17,9	F	HET	M
1	REG	9042	u	2025	AS	12,7	0,5	F	EPC	P
1	AME	9111	a	2025	A3	6,23	5,12	F	CHE	E
1	AME	9112	b	2025	A3	2,32	2,32	F	CHE	P
1	AME	9122	a	2025	AS	1,59	1,59	F	A.F	1
1	AME	9122	b	2025	A2	3,77	3,77	F	HET	P
1	AME	9122	c	2025	A3	3,09	3,09	F	HET	M
1	AME	9161	c	2025	A3	1,15	1,15	F	HET	E
1	AME	9162	b	2025	A3	1,79	1,79	F	HET	E
1	AME	9183	u	2025	A3	14,9	14,9	F	HET	M
1	AME	9201	a	2025	A1	2,81	2,81	F	CHE	E
1	AME	9201	b	2025	A3	8,21	8,21	F	HET	P
1	AME	9212	b	2025	A2	4,08	4,08	F	HET	1
1	AME	9212	c	2025	AS	4,69	4,69	T	A.F	M
1	AME	9272	b	2025	A1	5,49	5,49	F	CHE	E
1	AME	9273	c	2025	A3	4,76	3,1	F	HET	E
1	AME	9313	u	2025	A4	17,8	17,8	F	CHE	G
1	AME	9341	a	2025	A2	16,2	16,2	F	HET	1
1	AME	9362	u	2025	A4	18,7	18,7	F	CHE	G
1	IRR	9381	a	2025	JA	24	24	F	CHE	M
1	IRR	9401	u	2025	JA	15,4	15,4	I	HET	I
1	AME	22	u	2026	A2	12,6	12,6	F	HET	P
1	AME	32	u	2026	A4	8,57	8,57	F	CHE	G
1	AME	51	c	2026	A3	2,1	2,1	F	HET	1
1	AME	53	a	2026	A3	12,4	12,4	F	HET	1
1	AME	70	a	2026	A3	21,8	21,8	F	CHE	1
1	AME	101	b	2026	A3	1,25	1,25	F	HET	M
1	AME	122	a	2026	A4	10,1	10,1	F	HET	G
1	AME	123	u	2026	A4	10,9	10,9	F	HET	G
1	AME	131	a	2026	A3	7,88	7,88	F	HET	P
1	AME	140	u	2026	A4	24,6	24,6	F	HET	G
1	AME	161	b	2026	A3	5,39	5,39	F	CHE	P
1	AME	192	b	2026	A2	6	6	F	HET	E
1	AME	192	d	2026	A4	4,53	4,53	F	CHE	G
1	AME	321	u	2026	A4	26,4	26,4	F	CHE	G
1	AME	331	b	2026	A4	3,86	3,86	F	CHE	G
1	AME	552	a	2026	A3	6,62	6,62	F	FRE	M
1	AME	622	u	2026	A4	17,3	17,3	F	CHE	G
1	AME	662	u	2026	A3	13,2	13,2	F	P.L	M
1	AME	741	a	2026	A3	5,09	5,09	F	CHE	E

p 67 / 110

Document ONF

Division	Groupe	Parcelle	UG	Année de passage programmée	Type de coupe	Surface UG	Surface à parcourir	Structures du peuplement	Composition du peuplement	Calibre des bois
1	AME	742	b	2026	A3	9	9	F	HET	E
1	AME	1082	a	2026	A3	17,3	17,3	F	P.S	M
1	AME	1151	a	2026	A3	9,01	9,01	F	P.S	M
1	REG	1181	a	2026	AS	11,7	0,5	F	CHE	T
1	AME	1191	b	2026	A3	4,41	4,41	F	HET	M
1	AME	1191	c	2026	AS	2,23	2,23	I	A.F	I
1	AME	1313	b	2026	A1	3,15	3,15	F	HET	E
1	AME	1321	a	2026	A3	8,73	8,73	F	CHE	E
1	AME	1322	b	2026	A2	1,18	1,18	F	CHE	E
1	IRR	1351	u	2026	JA	6,14	6,14	I	HET	I
1	AME	1411	a	2026	A3	14,4	14,4	F	HET	P
1	AME	1431	a	2026	AS	11	11	F	A.F	P
1	AME	1481	b	2026	AS	3,75	3,75	F	A.F	M
1	AME	1481	c	2026	A3	6,34	6,34	F	HET	1
1	AME	1491	u	2026	A3	7,84	7,84	F	CHE	1
1	AME	1493	u	2026	A3	6,72	6,72	F	ERA	1
1	IRR	1610	a	2026	JA	13,9	13,9	I	CHE	I
1	IRR	1631	a	2026	JA	14,5	14,5	I	CHE	I
1	IRR	1632	u	2026	JA	15,1	15,1	I	CHE	I
1	IRR	1670	u	2026	JA	16,1	16,1	I	CHE	I
1	IRR	1682	u	2026	JA	8,16	8,16	F	CHE	I
1	REG	2011	u	2026	A4	9,8	7	F	HET	G
1	REG	2012	u	2026	A4	6,53	4	I	HET	I
1	AME	2031	b	2026	A3	3,03	3,03	F	HET	E
1	AME	2112	u	2026	A3	9,78	9,78	F	HET	1
1	AME	2113	u	2026	A3	8,06	8,06	F	HET	1
1	AME	2132	u	2026	A2	5,7	4,77	F	HET	1
1	AME	2161	u	2026	A3	14,6	14,6	F	HET	P
1	AME	2162	u	2026	A3	10,9	10,5	F	HET	1
1	AME	2182	u	2026	A2	6,85	6,85	F	HET	1
1	AME	2282	b	2026	A3	14,8	14,8	F	FRE	M
1	AME	2292	b	2026	AS	1,67	1,67	F	FRE	M
1	AME	2302	b	2026	A3	5,41	5,41	F	CHE	1
1	AME	2312	a	2026	A4	5,65	5,65	F	HET	M
1	AME	2381	c	2026	A3	8,65	8,65	F	HET	1
1	AME	2381	e	2026	A3	1,3	1,3	F	P.S	P
1	AME	2392	u	2026	A3	14,1	14,1	F	HET	1
1	AME	2412	u	2026	A3	8,33	8,33	F	HET	P
1	AME	3042	a	2026	A3	6,07	6,07	F	HET	M
1	AME	3132	b	2026	A3	3,89	3,89	F	HET	E
1	AME	3142	a	2026	A3	5,41	5,41	F	HET	E
1	AME	3151	b	2026	A3	3,06	3,06	F	HET	E
1	AME	3153	a	2026	A3	6,22	6,22	F	P.S	M
1	AME	3161	a	2026	A2	10,1	10,1	F	HET	E
1	AME	3201	b	2026	A3	5,48	5,48	F	P.S	M
1	AME	3461	b	2026	A2	1,64	1,64	F	HET	1
1	ILV	4231	a	2026	A4	8,63	8,63	F	HET	G
1	AME	4231	b	2026	A4	3,54	3,54	F	HET	G
1	AME	4253	a	2026	A2	7,86	7,86	F	HET	E
1	AME	4292	b	2026	A3	3,1	3,1	F	HET	1
1	AME	4320	u	2026	A3	22,1	22,1	F	HET	M

Coupes programmables par années (amélioration, vieillissement, irrégulier)

2 août

Division	Groupe	Parcelle	UG	Année de passage programmée	Type de coupe	Surface UG	Surface à marquer	Structure du peuplement	Composition du peuplement	Calibre des bois
1	AME	4361	c	2026	A3	7,93	7,93	F	HET	1
1	AME	4370	a	2026	A3	15,6	15,6	F	HET	M
1	AME	4370	b	2026	A3	7,59	7,59	F	HET	1
1	AME	4391	a	2026	A2	9,43	9,43	F	HET	1
1	AME	5091	b	2026	A3	3,46	3,46	F	A.R	M
1	AME	5131	u	2026	A3	13,9	13,9	F	CHE	P
1	AME	5132	u	2026	A3	10,5	10,5	F	CHE	P
1	AME	5133	u	2026	A3	10,4	10,4	F	CHE	P
1	AME	5143	a	2026	A2	4,4	4,4	F	P.S	P
1	AME	5192	b	2026	A2	6,46	6,46	F	HET	E
1	AME	5221	b	2026	A3	4,29	4,29	F	P.S	P
1	ILV	5221	c	2026	A4	4,36	4,36	F	CHE	
1	AME	5283	u	2026	A3	8,02	8,02	F	HET	P
1	AME	5290	c	2026	A2	3,72	3,72	F	CHE	E
1	AME	5302	a	2026	A3	10,7	10,7	F	HET	1
1	AME	5311	b	2026	A3	5,04	5,04	F	HET	1
1	AME	5331	b	2026	A4	5,36	5,36	F	CHE	G
1	AME	5332	b	2026	A2	2,56	2,56	F	CHE	E
1	REG	5342	a	2026	AS	8,93	1	F	CHE	G
1	AME	5362	u	2026	A3	12,7	12,7	F	HET	P
1	AME	5372	b	2026	A3	10,1	10,1	F	HET	1
1	AME	5374	u	2026	A2	12,9	12,9	F	HET	E
1	REG	5384	u	2026	AS	13,2	4	F	CHE	G
1	AME	5401	b	2026	A3	2,52	2,52	F	HET	E
1	AME	5413	a	2026	A3	3,87	3,87	F	HET	E
1	AME	5452	u	2026	A4	18,5	18,5	F	HET	G
1	AME	5461	a	2026	A3	16,6	16,6	F	HET	M
1	AME	5481	u	2026	A3	6,47	6,47	F	HET	P
1	AME	5482	u	2026	A3	10,8	10,8	F	HET	P
1	AME	5483	u	2026	A3	8,04	8,04	F	HET	1
1	AME	5484	u	2026	A3	6,91	6,91	F	HET	P
1	AME	5491	b	2026	A3	0,65	0,65	F	HET	P
1	AME	6011	u	2026	A3	8,56	8,56	F	P.S	M
1	REG	6041	u	2026	A3	8,77	5,38	F	EPC	M
1	AME	6172	a	2026	A3	8,63	8,63	F	HET	E
1	AME	6211	b	2026	A3	4,66	4,66	F	HET	E
1	AME	6242	u	2026	A2	8,79	8,79	F	HET	E
1	AME	6243	u	2026	A2	8,16	8,16	F	HET	E
1	AME	6251	u	2026	A2	17,9	17,9	F	CHE	E
1	AME	6252	u	2026	A2	8,69	8,69	F	CHE	E
1	AME	6331	u	2026	A3	5,36	4,35	F	HET	E
1	AME	6341	u	2026	A3	11,9	11,9	F	HET	M
1	AME	6342	u	2026	A3	16,5	16,5	F	HET	M
1	AME	6402	u	2026	A3	13,4	13,4	F	HET	P
1	AME	7042	b	2026	A3	1,24	1,24	F	HET	E
1	AME	7151	a	2026	A3	8,78	8,78	F	P.L	M
1	AME	7211	a	2026	A2	7,01	7,01	F	CHE	E
1	AME	7241	a	2026	A4	6,67	6,67	F	HET	G
1	AME	7241	b	2026	A3	5,12	5,12	F	HET	E
1	ILV	7273	b	2026	A4	6,04	5,04	F	CHE	T
1	AME	7311	u	2026	A3	15,8	15,8	F	HET	M

014 / 89 d

Document ONF

Division	Groupe	Parcelle	UG	Année de passage programmée	Type de coupe	Surface UG	Surface à marquer	Structure du peuplement	Composition du peuplement	Calibre des bois
1	AME	7312	a	2026	A3	9,87	9,87	F	HET	M
1	AME	7343	u	2026	A3	17,5	17,5	F	HET	M
1	AME	7421	a	2026	A3	10,8	10,8	F	CHE	1
1	AME	7432	a	2026	A2	5	5	F	HET	E
1	AME	7432	b	2026	A3	8,18	8,18	F	HET	M
1	AME	7461	b	2026	A2	8,31	8,31	F	CHE	E
1	AME	7472	u	2026	A3	12,9	12,9	F	HET	P
1	REG	8061	a	2026	AS	9,81	0,6	F	HET	G
1	AME	8112	b	2026	A3	4,61	4,61	F	HET	E
1	AME	8151	a	2026	A3	8,28	8,28	F	HET	P
1	AME	8192	b	2026	AS	3,46	3,46	T	A.F	M
1	AME	8291	a	2026	A3	7,68	7,68	F	P.L	M
1	AME	8341	u	2026	A3	18,8	18,8	F	HET	P
1	AME	8401	u	2026	A3	17,7	17,7	F	HET	M
1	AME	8482	u	2026	A3	16,1	16,1	F	HET	M
1	AME	9053	b	2026	A3	7,31	7,31	F	CHE	P
1	AME	9060	a	2026	A3	6,39	6,39	F	HET	1
1	AME	9072	c	2026	A2	1,44	1,44	F	HET	E
1	AME	9111	b	2026	A3	2,92	2,92	F	P.S	E
1	AME	9132	b	2026	A4	11,6	11,6	F	CHE	G
1	AME	9132	c	2026	A2	2,57	2,57	F	HET	E
1	AME	9182	u	2026	A3	14,2	14,2	F	HET	P
1	AME	9261	u	2026	A4	16,3	16,3	F	HET	G
1	AME	9293	u	2026	A4	9,38	9,38	F	CHE	M
1	AME	9301	u	2026	A4	13,3	13,3	F	CHE	M
1	AME	9302	u	2026	A4	18,2	18,2	F	CHE	M
1	AME	9321	a	2026	A3	2,63	2,63	F	HET	1
1	AME	9332	u	2026	A2	9,36	9,36	F	HET	1
1	AME	9342	b	2026	A3	6,86	6,86	F	HET	1
1	AME	9351	a	2026	A3	10,6	10,6	F	HET	1
1	AME	21	a	2027	A1	2,15	2,15	F	HET	1
1	AME	102	u	2027	A3	18,4	18,4	F	HET	M
1	AME	253	u	2027	A4	13,6	13,6	F	CHE	M
1	AME	261	u	2027	A3	10,5	10,5	F	HET	E
1	AME	272	a	2027	A4	12,5	12,5	F	CHE	G
1	AME	272	b	2027	A2	7,81	7,81	F	HET	E
1	AME	272	c	2027	AS	1,85	1,85	T	A.F	M
1	AME	303	u	2027	A4	17,6	17,6	F	CHE	M
1	AME	351	u	2027	A4	7,89	7,89	F	CHE	M
1	AME	752	u	2027	A2	8,91	8,91	F	ERA	1
1	AME	1161	u	2027	A3	15,4	15,4	F	P.S	P
1	AME	1162	a	2027	A3	7,21	7,21	F	P.S	P
1	AME	1271	u	2027	A4	8,35	8,35	F	HET	G
1	AME	1370	u	2027	A4	16,8	16,8	F	HET	M
1	AME	1401	u	2027	A2	12,1	12,1	F	HET	1
1	AME	1412	u	2027	A3	17,3	17,3	F	P.L	P
1	AME	1421	u	2027	A3	12,7	12,7	F	HET	P
1	AME	1462	a	2027	A3	14	14	F	P.S	P
1	AME	1482	a	2027	A3	13,6	13,6	F	HET	P
1	AME	2021	a	2027	A3	7,73	7,73	F	HET	M
1	AME	2133	u	2027	A3	8,07	8,07	F	HET	1

Coupes programmables par années (amélioration, vieillissement, irrégulier)

Liste 2

Division	Groupe	Parcelle	UG	Année de passage programmée	Type de coupe	Surface UG	Surface parcourue	Structure du peuplement	Composition du peuplement	Calibre des bois
1	AME	2191	u	2027	A3	14,9	14,9	F	HET	1
1	AME	2192	u	2027	A3	15,7	15,7	F	HET	1
1	AME	2212	b	2027	A2	5,81	5,81	F	HET	1
1	AME	2222	a	2027	A3	6,46	6,46	F	HET	E
1	AME	2222	c	2027	A3	2,29	2,29	F	CHE	M
1	AME	2231	b	2027	A4	11,9	11,9	F	CHE	G
1	AME	2232	a	2027	A3	12,5	12,5	F	HET	1
1	AME	2262	u	2027	A4	11,6	11,6	F	CHE	G
1	AME	2253	a	2027	A4	3,56	3,56	F	CHE	G
1	AME	2253	b	2027	A3	3,68	3,68	F	HET	1
1	REG	2281	u	2027	AS	14	1,5	F	HET	G
1	AME	2291	a	2027	A3	1,55	1,55	F	FRE	P
1	AME	2301	a	2027	A3	14,8	11,1	F	HET	E
1	AME	2301	b	2027	A3	0,84	0,84	F	CHE	M
1	AME	2391	u	2027	A4	6,01	6,01	F	HET	M
1	AME	2422	u	2027	A3	12,4	12,4	F	HET	M
1	AME	2481	c	2027	A4	6,91	6,91	F	HET	M
1	AME	3022	u	2027	A3	11,7	11,7	F	P.S	M
1	AME	3143	u	2027	A3	10,9	10,9	F	HET	E
1	AME	3171	u	2027	A4	7,98	7,98	F	CHE	M
1	AME	3172	u	2027	A4	16,3	16,3	F	CHE	M
1	AME	3222	u	2027	A3	9,01	9,01	F	P.S	M
1	AME	3283	b	2027	A4	7,95	7,95	F	CHE	G
1	AME	3320	a	2027	A2	8,74	8,74	F	P.S	E
1	AME	3340	u	2027	A3	16,8	16,8	F	P.S	M
1	AME	3391	a	2027	A3	13,2	13,2	F	HET	1
1	AME	3410	u	2027	A4	21,8	21	F	CHE	G
1	AME	3421	u	2027	A3	15,4	15,4	F	HET	P
1	AME	3432	u	2027	A4	13,9	13,9	F	HET	G
1	AME	3440	u	2027	A4	18,9	18,9	F	CHE	M
1	AME	3450	a	2027	A3	21,5	20,8	F	HET	P
1	AME	3480	a	2027	A3	13,8	13,8	F	HET	E
1	AME	3500	a	2027	A3	11	11	F	P.L	P
1	AME	4011	c	2027	A2	0,72	0,72	F	CHE	E
1	AME	4012	b	2027	A3	5,38	5,38	F	HET	M
1	AME	4152	u	2027	A1	9,54	9,54	F	HET	1
1	AME	4153	u	2027	A3	7,38	7,38	F	HET	E
1	AME	4154	u	2027	A2	5,03	5,03	F	HET	E
1	AME	4221	u	2027	A2	11,7	11,7	F	HET	E
1	AME	4222	a	2027	A3	5,07	5,07	F	HET	E
1	REG	4232	u	2027	AS	11,9	2	F	HET	G
1	AME	4251	a	2027	A1	2,97	2,97	F	HET	E
1	AME	4251	b	2027	A3	6,16	6,16	F	HET	E
1	AME	4252	a	2027	A3	6,44	6,44	F	HET	E
1	AME	4261	u	2027	A2	15,5	15,5	F	HET	E
1	AME	4351	u	2027	A2	9,61	9,61	F	HET	1
1	AME	5041	a	2027	A3	6,89	6,89	F	CHE	1
1	AME	5042	a	2027	A2	2,94	2,94	F	P.S	E
1	AME	5042	b	2027	AS	3,04	3,04	F	A.F	E
1	AME	5042	d	2027	A4	3,3	3,3	F	HET	G
1	AME	5051	a	2027	A2	9,32	9,32	F	P.S	E

Division	Groupe	Parcelle	UG	Année de passage programmée	Type de coupe	Surface UG	Surface parcourue	Structure du peuplement	Composition du peuplement	Calibre des bois
1	AME	5051	b	2027	AS	0,66	0,66	F	A.F	E
1	AME	5052	a	2027	A3	3,28	3,28	F	P.S	E
1	AME	5052	b	2027	A4	4,51	4,51	F	HET	G
1	REG	5332	a	2027	AS	8,47	4	F	CHE	T
1	AME	5373	u	2027	A3	7,37	7,37	F	HET	1
1	AME	5411	a	2027	A3	13,3	13,3	F	HET	M
1	AME	5421	u	2027	A3	17,1	17,1	F	CHE	E
1	AME	5422	u	2027	A3	15,6	15,6	F	HET	M
1	AME	5470	a	2027	A3	4,4	4,4	F	HET	P
1	AME	6032	u	2027	A2	13,8	13,8	F	HET	E
1	AME	6061	u	2027	A3	6,99	4,55	F	HET	E
1	AME	6091	b	2027	A3	3,18	3,18	F	HET	E
1	AME	6092	b	2027	A3	1,48	1,48	F	HET	E
1	ILV	6102	a	2027	A4	7,3	7,3	F	CHE	G
1	AME	6102	b	2027	A3	2,58	2,58	F	CHE	E
1	IRR	6102	c	2027	JA	0,04	0,04	I	FRE	I
1	AME	6103	b	2027	A3	4,05	4,05	F	CHE	E
1	IRR	6103	c	2027	JA	0,17	0,17	I	FRE	I
1	AME	6112	a	2027	A4	11,5	11,5	F	CHE	G
1	IRR	6112	c	2027	JA	0,15	0,15	I	HET	I
1	AME	6121	a	2027	A3	6,62	6,62	F	HET	1
1	AME	6121	b	2027	A3	1,36	1,36	F	CHE	M
1	AME	6132	c	2027	A4	7,63	7,63	F	CHE	G
1	AME	6171	b	2027	A3	20,2	20,2	F	HET	E
1	AME	6221	u	2027	A3	8,17	8,17	F	HET	P
1	AME	6222	u	2027	A3	11,9	11,9	F	HET	M
1	AME	6272	u	2027	A2	5,45	5,45	F	CHE	1
1	AME	6303	a	2027	A3	6,95	6,95	F	HET	M
1	AME	6303	b	2027	A2	1,2	1,2	F	CHE	E
1	AME	6311	b	2027	A3	14,8	14,8	F	HET	M
1	AME	6361	b	2027	A3	8,37	8,37	F	CHE	1
1	AME	7122	b	2027	A3	4,64	4,64	F	HET	E
1	IRR	7122	c	2027	JA	0,23	0,23	I	CHE	I
1	AME	7171	u	2027	A3	6,22	6,22	F	HET	M
1	AME	7181	u	2027	A3	14,3	9,33	F	HET	P
1	AME	7182	u	2027	A3	15,2	9,88	F	HET	P
1	AME	7201	u	2027	A3	8,77	6,77	F	FRE	M
1	AME	7301	a	2027	A3	12,9	12,9	F	HET	M
1	AME	7302	b	2027	A3	9,93	9,93	F	HET	M
1	AME	7323	u	2027	A3	11,8	11,8	F	HET	M
1	AME	7361	u	2027	A3	19,7	19,7	F	HET	M
1	AME	7362	u	2027	A3	14,6	14,6	F	HET	M
1	AME	7401	u	2027	A3	11,3	11,3	F	HET	P
1	AME	7412	a	2027	A2	6,58	6,58	F	CHE	1
1	AME	7412	b	2027	A3	3,96	3,96	F	HET	M
1	AME	7471	u	2027	A3	12,9	12,9	F	HET	M
1	AME	8011	a	2027	A3	5,79	5,79	F	HET	E
1	AME	8012	b	2027	A2	4,28	4,28	F	HET	E
1	AME	8091	b	2027	A3	4,14	4,14	F	HET	P
1	AME	8123	a	2027	A1	2,74	2,74	F	CHE	E
1	AME	8171	u	2027	A4	14,5	13,6	F	CHE	G

Document ONF

Division	Groupe	Parcelle	UG	Année de passage programmée	Type de coupe	Surface UG	Surface parcourue	Structure du peuplement	Composition du peuplement	Calibre des bois
1	AME	8221	b	2027	A3	3,32	3,32	F	HET	E
1	AME	8301	c	2027	A4	17,7	17,7	F	HET	G
1	AME	8342	d	2027	A3	23	23	F	HET	M
1	AME	8361	u	2027	A3	16,1	16,1	F	HET	M
1	AME	8362	u	2027	A3	19,4	19,4	F	HET	M
1	AME	8441	u	2027	A3	16,4	16,4	F	HET	P
1	AME	9082	b	2027	A3	0,88	0,88	F	HET	P
1	AME	9141	a	2027	A4	15,1	15,1	F	CHE	G
1	AME	9331	e	2027	AS	1,9	1,9	T	A.F	P
1	AME	9331	d	2027	A4	3	3	F	CHE	G
1	AME	9361	b	2027	A3	4,16	4,16	F	HET	E
1	AME	11	c	2028	A3	4,72	4,72	F	HET	P
1	AME	42	a	2028	A4	14,5	14,5	F	CHE	G
1	AME	42	c	2028	A3	1,66	1,66	F	HET	E
1	AME	52	u	2028	A4	6,13	6,13	F	CHE	G
1	AME	91	e	2028	A4	13,3	13,3	F	CHE	G
1	AME	111	u	2028	A3	11,1	11,1	F	HET	M
1	AME	291	u	2028	A4	21,9	21,9	F	CHE	M
1	AME	292	u	2028	A4	8,8	8,8	F	CHE	M
1	AME	302	u	2028	A4	6,62	6,62	F	CHE	M
1	AME	403	a	2028	A3	4,87	4,87	F	P.L	P
1	AME	412	b	2028	A3	2,46	2,46	F	P.L	M
1	AME	421	u	2028	A4	18,3	18,3	F	CHE	M
1	AME	422	u	2028	A3	15,4	15,4	F	CHT	M
1	AME	521	u	2028	A3	14,1	14,1	F	EPC	M
1	AME	532	e	2028	A3	4,03	4,03	F	FRE	M
1	AME	560	a	2028	A4	8,38	8,38	F	CHE	T
1	AME	672	u	2028	A4	10,3	10,3	F	HET	G
1	AME	701	a	2028	A3	8,32	8,32	F	P.L	P
1	AME	730	d	2028	A4	5,05	5,05	F	CHE	M
1	AME	770	b	2028	AS	3,17	3,17	F	A.F	1
1	AME	810	d	2028	A3	13,2	13,2	F	EPC	P
1	AME	1020	b	2028	A4	9,68	9,68	F	CHE	G
1	AME	1071	a	2028	A3	16,5	16,5	F	CHE	M
1	AME	1071	b	2028	A3	1,41	1,41	F	HET	E
1	AME	1072	a	2028	A3	10,9	10,9	F	HET	M
1	AME	1072	b	2028	A3	1,9	1,9	F	HET	E
1	AME	1091	a	2028	A3	6,79	6,79	F	A.F	1
1	AME	1091	b	2028	A3	11,6	11,6	F	HET	M
1	AME	1092	u	2028	A3	13,6	13,6	F	HET	M
1	AME	1111	u	2028	A4	12	12	F	HET	M
1	AME	1112	u	2028	A4	10,8	10,8	F	HET	M
1	AME	1301	b	2028	A3	1,02	1,02	F	CHE	M
1	AME	1302	a	2028	A4	8,6	8,6	F	CHE	M
1	AME	1302	c	2028	A3	5,97	5,97	F	ERA	E
1	AME	1391	a	2028	A4	8,14	8,14	F	HET	M
1	AME	1391	b	2028	A2	1,67	1,67	F	HET	E
1	AME	2021	b	2028	A1	8,83	8,83	f	HET	1
1	AME	2141	u	2028	A4	15	15	F	CHE	M
1	AME	2151	u	2028	A4	18,8	18,8	F	CHE	M
1	AME	2152	u	2028	A4	15,8	15,8	F	HET	M

Division	Groupe	Parcelle	UG	Année de passage programmée	Type de coupe	Surface UG	Surface parcourue	Structure du peuplement	Composition du peuplement	Calibre des bois
1	AME	2172	b	2028	A2	9,99	9,99	F	HET	1
1	AME	2181	u	2028	A3	13,2	13,2	F	HET	1
1	AME	2242	u	2028	A3	12,7	12,7	F	HET	E
1	AME	2251	a	2028	A3	4,67	4,67	F	HET	1
1	AME	2251	b	2028	A4	6,89	6,89	F	CHE	G
1	AME	2272	b	2028	A4	7,26	7,26	F	CHE	G
1	AME	2362	a	2028	A4	13,4	13,4	F	CHE	G
1	AME	2370	a	2028	A3	4,3	4,3	F	HET	1
1	AME	2382	b	2028	A3	11,2	11,2	F	HET	1
1	AME	2401	u	2028	A3	17,4	16,9	F	HET	P
1	AME	2462	u	2028	A4	15,1	15,1	F	HET	M
1	AME	2501	a	2028	AS	1,66	1,66	F	A.F	M
1	AME	3021	u	2028	A3	15,2	15,2	F	P.S	M
1	AME	3060	b	2028	A3	13,3	13,3	F	CHE	E
1	AME	3072	u	2028	A2	16,4	16,4	F	A.F	M
1	AME	3141	a	2028	A3	2,88	2,88	F	HET	E
1	AME	3250	u	2028	A3	13,4	13,4	F	HET	M
1	AME	3310	a	2028	A4	13,6	13,6	F	CHE	G
1	AME	3431	a	2028	A3	9,12	9,12	F	HET	1
1	AME	3431	b	2028	A4	11,7	11,7	F	HET	M
1	AME	4091	u	2028	A4	13,4	13,4	F	HET	G
1	AME	4151	u	2028	A2	7,47	7,47	F	HET	E
1	AME	4303	a	2028	A4	5,32	5,32	F	HET	M
1	AME	4341	a	2028	A3	8,07	8,07	F	CHE	1
1	AME	4341	b	2028	A3	14,9	14,9	F	HET	M
1	AME	4342	a	2028	A3	3,38	3,38	F	HET	1
1	AME	5021	a	2028	AS	1,93	1,93	I	A.F	I
1	AME	5032	u	2028	A3	10	10	F	CHE	P
1	AME	5043	b	2028	A3	11,9	11,9	F	ERA	M
1	AME	5071	a	2028	A3	7,56	7,56	F	HET	M
1	AME	5072	u	2028	A3	11,6	11,6	F	HET	M
1	AME	5112	a	2028	A3	8,24	8,24	F	A.F	M
1	AME	5191	u	2028	A4	10,4	10,4	F	HET	G
1	AME	5241	a	2028	A2	2,43	2,43	F	HET	E
1	AME	5262	a	2028	A3	10,1	10,1	F	HET	E
1	ILV	5262	b	2028	A4	0,99	0,99	F	CHE	G
1	AME	5272	b	2028	A3	2,54	2,54	F	HET	E
1	AME	5301	a	2028	A2	5,29	5,29	F	HET	E
1	AME	5312	b	2028	A3	11,3	11,3	F	HET	P
1	AME	5313	u	2028	A3	13,6	13,6	F	HET	P
1	AME	5322	u	2028	A3	9,61	9,61	F	CHE	E
1	AME	5392	a	2028	A3	7,51	7,51	F	HET	P
1	AME	5412	a	2028	A3	5,34	5,34	F	HET	P
1	AME	5501	u	2028	A3	10,8	10,8	F	HET	M
1	AME	5502	a	2028	A4	10,5	10,5	F	HET	G
1	AME	5502	b	2028	A3	2,66	2,66	F	HET	P
1	AME	6021	b	2028	A3	3,97	3,97	F	P.S	P
1	AME	6022	a	2028	A3	6,37	6,37	F	P.S	P
1	AME	6052	b	2028	A3	4,68	4,68	F	HET	E
1	AME	6181	b	2028	A3	3,76	3,76	F	HET	E
1	AME	6182	a	2028	A3	19,2	19,2	F	CHE	E

Document ONF

Coupes programmables par années (amélioration, vieillissement, irrégulier)

Division	Groupe	Parcelle	UG	Année de passage programmée	Type de coupe	Surface UG	Surface parcourue	Structure du peuplement	Composition du peuplement	Calibre des bois
1	AME	6213	b	2028	A3	3,24	3,24	F	HET	E
1	AME	6232	a	2028	A2	6,96	6,96	F	HET	E
1	AME	6232	b	2028	A3	4,75	4,75	F	HET	M
1	AME	6282	u	2028	A3	10,4	10,4	F	HET	1
1	AME	6294	a	2028	A3	11,2	11,2	F	HET	M
1	AME	6302	a	2028	A3	5,39	5,39	F	HET	M
1	AME	6302	b	2028	A3	3,73	3,73	F	HET	P
1	AME	6401	u	2028	A3	6,25	6,25	F	CHE	1
1	AME	7021	a	2028	A3	12,4	12,4	F	P.S	M
1	AME	7021	b	2028	AS	1,84	1,84	T	A.F	P
1	REG	7153	b	2028	AS	11,3	1,5	F	CHE	G
1	AME	7171	b	2028	A3	8,79	8,79	F	P.S	M
1	AME	7231	u	2028	A3	19,9	19,1	F	HET	M
1	AME	7232	a	2028	A3	9,33	9,33	F	CHE	1
1	AME	7232	b	2028	AS	1,24	1,24	T	A.F	M
1	AME	7233	u	2028	A3	8,42	8,42	F	HET	P
1	AME	7242	u	2028	A4	14,9	14,9	F	HET	G
1	AME	7263	b	2028	AS	0,92	0,92	F	A.F	M
1	AME	7263	c	2028	A2	12,3	12,3	F	HET	E
1	AME	7282	b	2028	A3	5,84	5,84	F	HET	E
1	AME	7331	u	2028	A3	4,92	4,92	F	HET	M
1	AME	7422	a	2028	A3	2,57	2,57	F	HET	M
1	AME	7422	b	2028	A3	8,39	8,39	F	CHE	E
1	AME	7431	a	2028	A3	8,75	8,75	F	HET	E
1	AME	7431	b	2028	A3	1,86	1,86	F	HET	M
1	AME	7441	u	2028	A3	10,8	10,8	F	HET	M
1	AME	7480	b	2028	A3	5,23	5,23	F	HET	M
1	AME	8061	b	2028	A3	6,61	6,61	F	HET	E
1	AME	8071	u	2028	A4	12,3	12,3	F	CHE	G
1	AME	8211	c	2028	A3	1,37	1,37	F	FRE	E
1	AME	8240	u	2028	A3	20,2	20,2	F	CHE	P
1	AME	8351	a	2028	A3	7,73	7,73	F	HET	P
1	AME	8351	b	2028	A3	3,45	3,45	F	CHE	E
1	AME	8352	u	2028	A3	10,1	10,1	F	HET	P
1	AME	8382	u	2028	A3	5,02	5,02	F	CHE	E
1	AME	8402	u	2028	A3	12,3	12,3	F	HET	P
1	AME	8430	u	2028	A3	17,7	17,7	F	HET	M
1	AME	8479	u	2028	A3	21,8	21,8	F	HET	P
1	AME	8503	a	2028	A3	4,08	4,08	F	HET	P
1	REG	9011	u	2028	AS	10,5	1	F	CHE	T
1	AME	9031	c	2028	A1	1,54	1,54	F	HET	E
1	ILV	9032	a	2028	A4	6,37	6,37	F	CHE	T
1	AME	9081	a	2028	A3	12,1	12,1	F	CHE	P
1	AME	9081	b	2028	A1	1,41	1,41	F	P.S	E
1	AME	9102	b	2028	A1	5,01	5,01	F	P.S	E
1	AME	9141	b	2028	A1	2,11	2,11	F	HET	E
1	AME	9142	a	2028	A3	6,56	6,56	F	HET	E
1	AME	9142	c	2028	A4	4,34	4,34	F	CHE	G
1	AME	9151	a	2028	A3	17,9	17,9	F	P.S	M
1	AME	9171	a	2028	A3	15,8	15,8	F	HET	P
1	AME	9211	b	2028	A3	9,33	9,33	F	HET	P

Division	Groupe	Parcelle	UG	Année de passage programmée	Type de coupe	Surface UG	Surface parcourue	Structure du peuplement	Composition du peuplement	Calibre des bois
1	AME	9262	a	2028	A3	14,8	14,8	F	CHE	M
1	AME	9262	b	2028	AS	1,05	1,05	F	A.F	E
1	AME	9381	a	2028	A4	4,49	4,49	F	CHE	G
1	AME	9381	b	2028	A3	14,3	14,3	F	A.F	P
1	AME	9382	u	2028	A3	17,2	17,2	F	FRE	P
1	AME	9392	a	2028	A4	3	3	F	CHE	G
1	AME	9402	u	2028	A4	5,01	5,01	F	CHE	G
1	AME	12	a	2029	A3	13,2	13,2	F	HET	P
1	AME	21	b	2029	A4	17,2	17,2	F	CHE	G
1	AME	60	a	2029	A4	12,8	12,8	F	CHE	G
1	AME	241	u	2029	A4	16,4	16,4	F	CHE	G
1	AME	242	u	2029	A4	13,6	13,6	F	CHE	G
1	AME	281	a	2029	A4	12,8	12,8	F	CHE	G
1	AME	311	u	2029	A4	14,6	14,6	F	CHE	G
1	AME	312	u	2029	A4	15,1	15,1	F	CHE	G
1	AME	331	a	2029	A1	8,41	8,41	F	CHE	E
1	AME	352	u	2029	A3	6,91	6,91	F	A.F	M
1	AME	353	b	2029	A3	3,97	3,97	F	EPC	P
1	AME	372	u	2029	A4	9,51	9,51	F	CHE	G
1	AME	382	a	2029	A3	2,66	2,66	F	EPC	P
1	AME	393	a	2029	A3	3,88	3,88	F	CHE	P
1	AME	512	b	2029	A2	1,43	1,43	F	A.F	E
1	AME	571	a	2029	A4	5,14	5,14	F	CHE	G
1	PAR	571	u	2029	A4	11,6	8,14	F	CHE	T
1	AME	671	b	2029	A3	2,11	2,11	F	HET	1
1	AME	702	b	2029	A4	11,7	11,7	F	CHE	G
1	AME	741	b	2029	A3	5,83	5,83	F	HET	M
1	AME	742	a	2029	A3	1,93	1,93	F	HET	M
1	AME	790	a	2029	A4	6,02	6,02	F	CHE	M
1	AME	801	c	2029	A3	3,4	3,4	F	EPC	P
1	AME	802	a	2029	A3	1,8	1,8	F	EPC	1
1	REG	1031	u	2029	AS	16,4	3	F	CHE	G
1	AME	1041	a	2029	A4	8,26	8,26	F	CHE	G
1	AME	1042	u	2029	A4	14,2	14,2	F	CHE	G
1	AME	1051	u	2029	A3	8,82	8,82	F	P.L	M
1	AME	1181	b	2029	A3	8,79	8,79	F	HET	M
1	AME	1241	b	2029	A3	5,7	5,7	F	CHE	M
1	AME	1242	b	2029	A3	9,01	9,01	F	CHE	M
1	AME	1392	a	2029	A2	14,9	14,9	F	HET	1
1	AME	1402	a	2029	A3	14,3	14,3	F	HET	1
1	AME	1501	a	2029	A3	8,95	8,95	F	CHE	1
1	AME	1502	a	2029	A3	7,4	7,4	F	CHE	1
1	AME	1502	c	2029	A3	1,5	1,5	F	P.S	M
1	IRR	1642	u	2029	JA	12,4	12,4	F	HET	M
1	AME	2071	u	2029	A4	9,12	9,12	F	HET	G
1	AME	2072	u	2029	A4	14,5	14,5	F	HET	G
1	AME	2080	u	2029	A3	17,7	17,7	F	HET	M
1	AME	2122	u	2029	A3	7,96	7,96	F	HET	1
1	AME	2142	b	2029	A3	3,68	3,68	F	HET	E
1	AME	2221	a	2029	A3	13,1	13,1	F	HET	1
1	AME	2221	d	2029	A3	1,28	1,28	F	CHE	M

Document ONF

971/16

Coupes programmables par années (amélioration, vieillissement, irrégulier)

Page 2

Division	Groupe	Parcelle	UG	Année de passage programmée	Type de coupe	Surface UG	Surface à parcourir	Structure du peuplement	Composition du peuplement	Calibre des bois
1	AME	2231	a	2029	A3	1,82	1,82	F	HET	E
1	AME	2241	u	2029	A3	22,7	22,7	F	HET	1
1	AME	2321	u	2029	A3	11,9	11,9	F	HET	1
1	AME	2411	u	2029	A3	16,3	16,3	F	HET	P
1	AME	2421	u	2029	A3	12,9	12,9	F	HET	P
1	AME	2152	a	2029	A3	4,96	4,96	F	HET	E
1	AME	2452	b	2029	A4	1,67	1,67	F	CHE	M
1	ILV	2491	a	2029	A4	5,84	5,84	F	HET	G
1	AME	2491	b	2029	A3	0,86	0,86	F	CHE	M
1	AME	2491	c	2029	AS	5,38	3,54	T	A,F	I
1	AME	3041	u	2029	A4	11,4	11,4	F	CHE	G
1	AME	3071	u	2029	A3	13,4	13,4	F	HET	M
1	AME	3093	u	2029	A3	15,8	15,8	F	HET	P
1	AME	3152	u	2029	A3	19,9	19,9	F	HET	1
1	AME	3153	a	2029	A1	7,9	7,9	F	CHE	E
1	AME	3152	b	2029	A3	4,66	4,66	F	HET	E
1	AME	3181	a	2029	A4	13,5	13,5	F	CHE	M
1	AME	3181	b	2029	A3	2,46	2,46	F	HET	E
1	AME	3182	a	2029	A4	6,88	6,88	F	CHE	M
1	AME	3182	b	2029	A3	7,97	7,97	F	HET	E
1	AME	3191	a	2029	A4	4,83	4,83	F	CHE	M
1	AME	3191	b	2029	A3	3,87	3,87	F	HET	E
1	AME	3221	u	2029	A3	10,8	10,8	F	HET	M
1	AME	3232	u	2029	A4	17,1	17,1	F	CHE	G
1	AME	3240	u	2029	A3	15,4	15,4	F	HET	1
1	AME	3262	b	2029	A4	2,32	2,32	F	CHE	G
1	ILV	3272	a	2029	A4	5,94	5,94	F	CHE	G
1	AME	3272	b	2029	A4	9,37	9,37	F	CHE	G
1	AME	3292	b	2029	A4	3,17	3,17	F	CHE	G
1	AME	3310	b	2029	A2	3,57	3,57	F	P,L	E
1	AME	3330	a	2029	A3	16,9	16,9	F	P,S	M
1	AME	3351	u	2029	AS	17	17	F	P,S	M
1	AME	3352	u	2029	A3	8,2	8,2	F	P,S	M
1	AME	3361	u	2029	A3	11,4	11,4	F	P,S	M
1	AME	3362	u	2029	A3	13,5	13,5	F	P,S	M
1	AME	3363	u	2029	A3	12,4	12,4	F	P,S	M
1	AME	3401	b	2029	A4	12,9	12,9	F	CHE	G
1	AME	3472	a	2029	A4	4,29	4,29	F	HET	M
1	AME	3481	u	2029	A4	16,6	16,6	F	CHE	M
1	AME	3482	u	2029	A4	16,9	16,9	F	CHE	M
1	AME	4022	u	2029	A3	10,4	10,4	F	HET	M
1	AME	4241	a	2029	A4	4,78	4,78	F	HET	M
1	AME	4241	b	2029	A3	3,14	3,14	F	HET	E
1	AME	4242	a	2029	A3	5,09	5,09	F	CHE	E
1	AME	4242	b	2029	A4	2,04	2,04	F	HET	M
1	AME	4301	a	2029	A3	5,24	5,24	F	HET	P
1	ILV	4302	a	2029	A4	5,03	5,03	F	CHE	G
1	AME	4302	b	2029	A3	5,24	5,24	F	HET	P
1	AME	4310	a	2029	A3	13,7	13,7	F	HET	M
1	AME	4310	c	2029	A3	8,07	8,07	F	HET	P
1	AME	4401	a	2029	A3	13,5	13,5	F	HET	P

Division	Groupe	Parcelle	UG	Année de passage programmée	Type de coupe	Surface UG	Surface à parcourir	Structure du peuplement	Composition du peuplement	Calibre des bois
1	AME	5061	b	2029	A2	1,21	1,21	F	P,S	E
1	AME	5061	d	2029	A3	2,96	2,96	F	P,S	M
1	AME	5082	a	2029	A3	3,2	3,2	F	P,S	M
1	AME	5092	c	2029	A3	2,84	2,84	F	A,F	M
1	AME	5101	b	2029	A3	17,8	17,8	F	P,S	M
1	AME	5102	a	2029	A3	3,02	3,02	F	P,S	M
1	AME	5111	b	2029	A3	4,34	4,34	F	P,S	M
1	AME	5281	u	2029	A4	10,4	10,4	F	CHE	G
1	AME	5282	u	2029	A4	9,34	9,34	F	CHE	G
1	AME	5321	a	2029	A3	4,72	4,72	F	CHE	E
1	AME	5342	b	2029	A4	5,86	5,86	F	CHE	G
1	AME	5381	u	2029	A3	9,42	9,42	F	HET	P
1	AME	5383	a	2029	A1	3,94	3,94	F	HET	E
1	AME	5383	b	2029	A3	5,29	5,29	F	HET	P
1	AME	5432	u	2029	A3	6,22	6,22	F	CHE	P
1	AME	6031	u	2029	A3	13,2	13,2	F	P,S	P
1	AME	6131	a	2029	A3	1,17	1,17	F	HET	E
1	AME	6131	b	2029	A4	7,56	7,06	F	CHE	G
1	AME	6241	a	2029	A3	5,56	5,56	F	HET	E
1	AME	6253	u	2029	A3	8,82	8,82	F	HET	E
1	AME	6261	b	2029	A2	8,62	8,62	F	HET	E
1	AME	6262	u	2029	A3	8,72	8,72	F	CHE	E
1	AME	6281	u	2029	A3	16,1	16,1	F	HET	M
1	AME	6282	a	2029	A3	7,15	7,15	F	HET	P
1	AME	6293	u	2029	A3	7,52	7,52	F	HET	1
1	AME	6391	u	2029	A3	11,2	11,2	F	HET	M
1	AME	6392	u	2029	A3	8,13	8,13	F	HET	M
1	AME	6393	u	2029	A3	12,1	12,1	F	HET	M
1	AME	7052	u	2029	A3	8,12	1,92	F	HET	1
1	AME	7061	b	2029	A3	7,92	7,92	F	P,S	P
1	AME	7130	b	2029	A3	8,3	8,3	F	CHE	E
1	AME	7130	c	2029	A4	0,59	0,59	F	CHE	G
1	AME	7152	u	2029	A3	10,9	10,9	F	HET	P
1	AME	7202	[illegible]	2029	A3	9,72	9,72	F	HET	E
1	AME	7212	[illegible]	2029	A2	4,23	4,23	F	CHE	E
1	AME	7291	b	2029	A2	4,22	4,22	F	HET	E
1	AME	7312	b	2029	A3	5,44	5,44	F	CHE	1
1	AME	7333	[illegible]	2029	A2	6,15	6,15	F	HET	E
1	AME	7342	a	2029	AS	5,15	5,15	T	A,F	P
1	AME	7342	b	2029	A3	7,58	7,58	F	HET	P
1	AME	7351	u	2029	A3	17,2	17,2	F	HET	M
1	AME	7382	u	2029	A3	17,7	17,7	F	HET	P
1	AME	7411	a	2029	A3	9,33	9,33	F	CHE	1
1	AME	7451	u	2029	A3	9,66	9,66	F	HET	P
1	AME	7462	u	2029	A2	12,5	12,5	F	CHE	E
1	AME	8041	b	2029	A3	11,3	11,3	F	HET	E
1	AME	8042	a	2029	A3	6,38	6,38	F	HET	E
1	AME	8072	u	2029	A4	11,9	11,9	F	CHE	G
1	ILV	8080	a	2029	A3	1,39	1,39	F	HET	G
1	AME	8080	b	2029	AS	2,54	2,54	I	A,F	I
1	AME	8080	c	2029	A3	5,94	5,94	F	CHE	M

Coupes programmables par années (amélioration, vieillissement, irrégulier)

Document ONF

P 72 / 140

Division	Groupe	Parcelle	UG	Année de passage programmée	Type de coupe	Surface UG	Surface parcourue	Structure du peuplement	Composition du peuplement	Calibre des bois
1	AME	8100	b	2029	A3	2,18	2,18	F	HET	E
1	AME	8121	b	2029	A3	10,7	10,7	F	P.S	M
1	AME	8121	c	2029	A5	0,82	0,82	F	A.F	E
1	AME	8122	b	2029	A3	1,78	1,78	F	HET	M
1	AME	8122	c	2029	A3	4,19	4,19	F	HET	E
1	AME	8131	a	2029	A4	4,36	4,36	F	CHE	G
1	AME	8132	b	2029	A4	8,32	8,32	F	HET	M
1	AME	8201	a	2029	A4	14,2	14,2	F	CHE	G
1	AME	8230	u	2029	A3	13,7	13,7	F	HET	P
1	AME	8292	b	2029	A3	6,38	6,38	F	HET	P
1	AME	8302	a	2029	A3	9,94	9,94	F	HET	P
1	AME	8302	c	2029	A3	3,95	3,95	F	HET	M
1	AME	8321	a	2029	A3	9,7	9,7	F	HET	M
1	AME	8321	b	2029	A3	5,87	5,87	F	CHE	E
1	AME	8331	a	2029	A3	8,61	8,61	F	HET	1
1	AME	8443	u	2029	A3	17,5	17,5	F	HET	M
1	AME	8481	d	2029	A3	20,6	20,6	F	HET	P
1	AME	8540	u	2029	A3	13,4	12,2	F	HET	P
1	AME	9021	a	2029	A4	4,23	4,23	F	CHE	M
1	AME	9021	b	2029	A3	10,9	10,9	F	HET	P
1	AME	9022	u	2029	A2	17,2	17,2	F	P.S	1
1	AME	9051	b	2029	A3	6,93	6,93	F	HET	1
1	AME	9051	c	2029	A3	1,03	1,03	F	HET	P
1	AME	9101	u	2029	A3	11	11	F	P.S	1
1	AME	9103	a	2029	A3	12,2	12,2	F	P.S	1
1	AME	9121	a	2029	A2	11,4	11,4	F	CHE	1
1	AME	9131	a	2029	A4	4,56	4,56	F	CHE	G
1	AME	9131	b	2029	A3	5,91	5,91	F	P.S	M
1	AME	9202	a	2029	A4	17	17	F	CHE	G
1	AME	9222	b	2029	A5	2,21	2,21	T	A.F	M
1	AME	9241	a	2029	A4	7,72	7,72	F	CHE	M
1	AME	9242	u	2029	A4	14,6	14,6	F	CHE	M
1	AME	9243	u	2029	A4	14,2	13,6	F	CHE	M
1	REG	9322	a	2029	A3	6,83	6,83	F	EPC	P
1	AME	9362	a	2025	A3	20,6	20,6	F	CHE	1
1	AME	41	b	2030	A3	2,97	2,97	F	A.F	1
1	AME	61	a	2030	A4	11,1	11,1	F	CHE	G
1	AME	62	u	2030	A4	22,9	22,9	F	CHE	G
1	AME	63	u	2030	A4	17,4	17,4	F	CHE	G
1	AME	82	a	2030	A4	6,07	6,07	F	CHE	G
1	AME	191	b	2030	A3	1,73	1,73	F	HET	1
1	AME	201	b	2030	A3	9,88	9,88	F	HET	1
1	AME	252	b	2030	A3	5,99	5,99	F	HET	E
1	AME	322	u	2030	A4	11,8	11,8	F	CHE	G
1	AME	340	u	2030	A4	25,2	25,2	F	CHE	G
1	AME	361	u	2030	A3	15,7	15,7	F	HET	M
1	AME	362	a	2030	A3	8,22	8,22	F	HET	M
1	AME	362	b	2030	A3	3,66	3,66	F	P.L	M
1	AME	382	b	2030	A1	2,05	2,05	F	CHE	E
1	AME	531	a	2030	A2	5,69	5,69	F	A.F	1
1	AME	560	b	2030	A3	3,79	3,79	F	A.F	E

Division	Groupe	Parcelle	UG	Année de passage programmée	Type de coupe	Surface UG	Surface parcourue	Structure du peuplement	Composition du peuplement	Calibre des bois
1	PAR	572	a	2030	A5	8,64	3,28	F	CHE	I
1	AME	581	a	2030	A3	0,92	0,92	F	FRE	M
1	PAR	581	a	2030	A4	17,9	8,93	F	A.F	G
1	REG	602	a	2030	A5	17,8	1,5	F	CHE	G
1	AME	691	a	2030	A3	15,4	8,92	F	HET	P
1	AME	761	u	2030	A2	5,33	5,33	F	HET	E
1	AME	762	u	2030	A2	13	13	F	HET	E
1	AME	770	a	2030	A4	14,3	14,3	F	CHE	G
1	AME	780	b	2030	A4	16,2	16,2	F	CHE	G
1	AME	841	b	2030	A5	2,63	2,63	T	A.F	E
1	ILV	842	u	2030	A4	9,61	9,61	F	CHE	G
1	AME	1062	u	2030	A4	8,87	8,87	F	CHE	G
1	AME	1063	a	2030	A4	9,13	9,13	F	CHE	G
1	AME	1100	u	2030	A3	12,3	12,3	F	HET	P
1	AME	1292	a	2030	A4	18,1	18,1	F	HET	G
1	AME	1323	a	2030	A1	2,84	2,84	F	CHE	E
1	AME	1331	u	2030	A3	17,1	17,1	F	CHE	E
1	AME	1332	u	2030	A3	13,9	13,9	F	CHE	E
1	AME	1341	u	2030	A3	10,6	10,6	F	A.F	1
1	AME	1342	u	2030	A3	8,09	8,09	F	ERA	P
1	AME	1352	u	2030	A3	19,1	19,1	F	HET	M
1	AME	1361	u	2030	A4	16,1	16,1	F	HET	M
1	AME	1432	u	2030	A3	11,9	11,9	F	CHE	M
1	AME	1433	u	2030	A3	9,03	9,03	F	P.L	M
1	REG	1441	u	2030	A5	12,6	6	F	CHE	G
1	REG	1442	u	2030	A5	8,42	4	F	CHE	G
1	AME	1452	u	2030	A3	13,5	13,5	F	HET	P
1	AME	1453	a	2030	A3	5,93	5,93	F	P.L	M
1	AME	1463	u	2030	A3	14,8	14,8	F	HET	P
1	AME	1470	u	2030	A3	18,6	18,6	F	HET	P
1	IRR	1662	u	2030	JA	8,87	8,87	F	CHE	M
1	AME	2062	a	2030	A4	10,2	10,2	F	HET	M
1	AME	2091	b	2030	A3	1,31	1,31	F	HET	E
1	AME	2092	a	2030	A3	3,28	3,28	F	HET	E
1	AME	2100	u	2030	A3	17,9	17,9	F	HET	1
1	AME	2111	u	2030	A3	14,8	14,8	F	HET	E
1	AME	2121	u	2030	A3	13	13	F	HET	1
1	AME	2171	a	2030	A3	8,11	8,11	F	HET	1
1	AME	2201	b	2030	A3	2,57	2,57	F	HET	E
1	AME	2202	u	2030	A3	7,86	7,86	F	HET	1
1	AME	2211	u	2030	A3	10,3	10,3	F	HET	1
1	AME	2222	d	2030	A3	4,62	4,62	F	DOU	P
1	AME	2302	a	2030	A3	6,63	6,63	F	DOU	P
1	AME	2322	u	2030	A3	14,5	14,5	F	HET	1
1	AME	2393	c	2030	A3	3,65	3,65	F	CHE	1
1	AME	2431	u	2030	A3	12,9	12	F	HET	1
1	AME	2432	a	2030	A3	5,86	5,86	F	HET	1
1	AME	2440	a	2030	A3	15,8	15,8	F	HET	E
1	AME	2451	a	2030	A3	17,6	16,8	F	HET	1
1	AME	2451	b	2030	A4	1,23	1,23	F	CHE	M
1	AME	3011	a	2030	A4	4,82	4,82	F	CHE	G

Document ONF

Coupes programmables par années (amélioration, vieillissement, irréguliér)

Etat d'assiette des coupes programmables (amélioration, vieillissement, irréguliér)

Division	Groupe	Parcelle	UG	Année de passage en coupe programmée	Type de coupe	Surface totale	Surface parcourue	Structure peuplement	Composition peuplement	Calibre dominant bois
1	AME	3032	u	2030	A2	15	14	F	HET	E
1	AME	3082	u	2030	A3	10,3	10,3	F	HET	p.
1	AME	3091	u	2030	A3	12,2	12,2	F	HET	p.
1	AME	3092	u	2030	A3	15,6	15,6	F	HET	p.
1	AME	3101	a	2030	A3	8,48	8,48	F	HET	1
1	AME	3103	a	2030	A3	4,92	4,92	F	HET	E
1	AME	3111	u	2030	A3	11,4	11,4	F	HET	E
1	AME	3112	u	2030	A3	12,7	12,7	F	HET	E
1	AME	3121	a	2030	A3	3,62	3,62	F	CHE	E
1	AME	3122	a	2030	A3	1,05	1,05	F	HET	M
1	AME	3122	b	2030	A4	12	12	F	HET	E
1	AME	3131	a	2030	A3	1,18	1,18	F	HET	E
1	AME	3139	b	2030	A3	1,04	1,04	F	HET	E
1	AME	3153	b	2030	A1	1,56	1,56	F	HET	E
1	AME	3192	a	2030	A4	13,9	13,9	F	HET	G
1	AME	3192	b	2030	A2	2,12	2,12	F	HET	E
1	AME	3202	u	2030	A4	11,2	11,2	F	HET	M
1	AME	3212	a	2030	A4	3,97	3,97	F	CHE	M
1	AME	3212	b	2030	A3	2,78	2,78	F	HET	E
1	AME	3231	a	2030	A3	12,7	12,7	F	HET	1
1	REG	3291	b	2030	A5	4,57	1	F	CHE	G
1	ILV	3381	a	2030	A4	3,5	3,5	F	CHE	G
1	AME	3381	c	2030	A3	5,19	5,19	F	HET	E
1	AME	3382	b	2030	A3	9,47	9,47	F	HET	E
1	AME	3402	b	2030	A3	1,16	1,16	F	HET	E
1	AME	3462	b	2030	A3	1,87	1,87	F	HET	1
1	AME	3471	u	2030	A4	21,1	21,1	F	HET	M
1	PRR	4093	a	2030	JA	2,42	2,42	F	CHE	G
1	AME	4111	a	2030	A3	8,87	8,87	F	HET	1
1	AME	4121	a	2030	A3	2,51	2,51	F	FRE	M
1	AME	4122	a	2030	A3	8,55	8,55	F	HET	E
1	AME	4191	a	2030	A3	2,49	2,49	F	HET	E
1	AME	4203	b	2030	A3	3,34	3,34	F	HET	E
1	AME	4211	a	2030	A3	10,9	10,9	F	HET	E
1	AME	4263	b	2030	A3	5,7	5,7	F	HET	P.
1	AME	4282	b	2030	A2	3,62	3,62	F	HET	E
1	AME	4270	b	2030	A3	1,52	1,52	F	HET	E
1	AME	4291	u	2030	A3	10,3	10,3	F	HET	M
1	AME	4292	e	2030	A4	12,5	12,5	F	HET	M
1	AME	4331	u	2030	A3	14,1	14,1	F	HET	M
1	AME	4332	u	2030	A3	9,95	9,95	F	HET	M
1	AME	4352	b	2030	A2	6,83	6,83	F	HET	E
1	AME	4392	u	2030	A3	7,72	7,72	F	HET	p.
1	AME	5033	a	2030	A3	0,99	0,99	F	HET	1
1	AME	5212	b	2030	A3	0,67	0,67	F	HET	E
1	ILV	5212	c	2030	A4	4,04	4,04	F	HET	G
1	AME	5222	b	2030	A3	2,3	2,3	F	HET	E
1	AME	5231	b	2030	A3	2,56	2,56	F	HET	E
1	AME	5232	b	2030	A3	4,42	4,42	F	HET	E
1	AME	5241	u	2030	A3	7,21	7,21	F	CHE	E
1	AME	5252	u	2030	A2	18,9	18,9	F	CHE	E

Etat d'assiette des coupes programmables (amélioration, vieillissement, irréguliér)

Division	Groupe	Parcelle	UG	Année de passage en coupe programmée	Type de coupe	Surface totale	Surface parcourue	Structure peuplement	Composition peuplement	Calibre dominant bois
1	AME	5261	a	2030	A3	9,05	9,05	F	CHE	E
1	REG	5271	a	2030	A5	4,53	0,5	F	CHE	T
1	AME	5271	b	2030	A3	0,86	0,86	F	A.F	E
1	AME	5353	b	2030	A3	4,25	4,25	F	HET	P.
1	AME	5402	a	2030	A2	12,6	12,6	F	HET	E
1	AME	5431	u	2030	A3	19,8	18,8	F	CHE	E
1	AME	5441	b	2030	A3	5,28	5,28	F	HET	P.
1	AME	5442	u	2030	A3	12,1	12,1	F	HET	P.
1	AME	5451	u	2030	A3	16,5	16,5	F	CHE	E
1	AME	5461	b	2030	A3	3,58	3,58	F	CHE	E
1	AME	5485	a	2030	A3	5,53	5,53	F	HET	M
1	AME	5485	b	2030	A3	3,66	3,66	F	HET	P.
1	AME	5491	a	2030	A3	20,6	20,6	F	HET	M
1	AME	6012	u	2030	A3	15,3	15,3	F	P.S	M
1	AME	6013	a	2030	A3	10,7	10,7	F	P.S	M
1	AME	6052	a	2030	A3	8,2	8,2	F	HET	E
1	AME	6071	b	2030	A3	3,33	3,33	F	HET	P
1	REG	6083	u	2030	A4	14,2	5	F	HET	G
1	AME	6122	a	2030	A3	5,22	5,22	F	HET	P
1	AME	6123	a	2030	A3	0,95	0,95	F	HET	E
1	AME	6132	b	2030	A1	4,84	4,84	F	HET	E
1	AME	6151	a	2030	A2	4,77	4,77	F	HET	E
1	AME	6152	b	2030	A5	1,75	1,75	T	A.F	M
1	AME	6201	b	2030	A2	6,18	6,18	F	CHE	I
1	ILV	6202	a	2030	A4	5,97	5,97	F	HET	G
1	AME	6202	b	2030	A3	11,4	11,4	F	HET	E
1	AME	6203	u	2030	A3	8,44	8,44	F	HET	E
1	AME	6244	b	2030	A3	2,07	2,07	F	HET	E
1	AME	6271	u	2030	A3	13	13	F	HET	E
1	AME	6273	u	2030	A3	6,44	6,44	F	HET	E
1	AME	6332	u	2030	A2	14,9	14,9	F	HET	E
1	AME	6352	u	2030	A3	12,7	12,7	F	HET	M
1	AME	6361	a	2030	A3	6,4	6,4	F	HET	M
1	AME	6362	a	2030	A3	7,82	7,82	F	HET	M
1	AME	6362	b	2030	A3	3,04	3,04	F	HET	E
1	AME	7031	a	2030	A4	12,7	12,7	F	CHE	G
1	AME	7041	a	2030	A3	8,07	8,07	F	HET	I
1	AME	7140	b	2030	A4	8,13	8,13	F	CHE	G
1	ILV	7140	c	2030	A4	7,04	7,04	F	CHE	G
1	AME	7140	d	2030	A1	5,34	5,34	F	HET	E
1	AME	7161	a	2030	A3	5,99	5,99	F	HET	P
1	AME	7161	b	2030	A3	6,98	6,98	F	P.S	M
1	AME	7163	u	2030	A3	6,15	6,15	F	A.F	1
1	AME	7173	b	2030	A4	4,85	4,85	F	HET	M
1	AME	7192	b	2030	A3	0,58	0,58	F	P.S	M
1	AME	7213	a	2030	A3	3,45	3,45	F	HET	P
1	AME	7261	a	2030	A3	6	6	F	HET	M
1	AME	7262	a	2030	A3	6,71	6,71	F	HET	M
1	AME	7262	c	2030	A5	2,23	2,23	F	A.F	M
1	AME	7292	a	2030	A3	3,47	3,47	F	HET	P
1	AME	7292	b	2030	A3	6,58	6,58	F	HET	M

Document ONF

Division	Groupe	Parcelle	UG	Année de passage programmée	Type de coupe	Surface UG	Surface parcourue	Structure du peuplement	Composition du peuplement	Calibre des bois
1	AME	7321	u	2030	A3	10,2	10,2	F	HET	P
1	AME	7332	u	2030	A3	14,1	14,1	F	HET	M
1	AME	7341	u	2030	A3	12,7	12,7	F	HET	M
1	AME	7381	u	2030	A3	11,6	11,6	F	HET	M
1	AME	7402	u	2030	A3	15,5	15,5	F	HET	M
1	AME	7403	u	2030	A3	7,9	7,9	F	HET	M
1	AME	7413	a	2030	A3	10,1	10,1	F	HET	M
1	AME	8111	a	2030	A4	3,97	3,97	F	CHE	G
1	AME	8113	a	2030	A4	2,68	2,68	F	CHE	G
1	AME	8113	b	2030	A3	3,01	3,01	F	HET	E
1	AME	8152	a	2030	A3	24,5	24,5	F	HET	P
1	AME	8202	c	2030	A2	1,61	1,61	F	HET	E
1	AME	8212	a	2030	A3	12	12	F	CHE	E
1	AME	8221	d	2030	A3	1,54	1,54	F	HET	M
1	AME	8276	a	2030	A3	4,29	4,29	F	HET	P
1	AME	8279	b	2030	A2	4,89	3,85	F	HET	E
1	AME	8332	a	2030	A2	11,9	11,9	F	CHE	E
1	AME	8371	b	2030	A3	9,14	9,14	F	CHE	E
1	AME	8462	u	2030	A3	12,8	12,8	F	HET	P
1	AME	8491	u	2030	A3	12,2	12,2	F	HET	M
1	AME	8492	u	2030	A3	9,62	9,62	F	HET	P
1	AME	8501	u	2030	A3	11,9	11,9	F	HET	P
1	AME	8502	u	2030	A3	14,4	14,4	F	HET	P
1	AME	9091	a	2030	A3	11,5	11,5	F	CHE	T
1	AME	9092	b	2030	A3	2,95	2,95	F	CHE	T
1	AME	9111	a	2030	A3	6,23	6,23	F	CHE	E
1	AME	9112	a	2030	A3	10,1	10,1	F	P.S	M
1	AME	9112	b	2030	A3	2,32	2,32	F	CHE	P
1	ILV	9113	a	2030	A4	2,9	2,9	F	CHE	T
1	AME	9113	b	2030	A3	4,69	4,69	F	P.S	M
1	AME	9114	a	2030	A3	4,07	4,07	F	P.S	M
1	AME	9122	b	2030	A2	3,77	3,77	F	HET	P
1	AME	9152	a	2030	A3	11,8	11,8	F	CHE	M
1	AME	9161	a	2030	A4	4,56	4,56	F	CHE	M
1	AME	9181	c	2030	A3	1,15	1,15	F	HET	E
1	AME	9182	b	2030	A3	1,79	1,79	F	HET	E
1	AME	9182	c	2030	A4	3,69	3,69	F	CHE	M
1	AME	9184	u	2030	A4	9,89	9,89	F	CHE	G
1	AME	9273	c	2030	A2	4,76	4,76	F	HET	E
1	AME	9291	a	2030	A4	10,7	10,7	F	CHE	M
1	AME	9291	b	2030	A3	4,95	4,95	F	P.S	M
1	AME	9292	u	2030	A3	8,83	8,83	F	P.S	M
1	AME	9341	a	2030	A3	16,2	16,2	F	HET	T
1	AME	11	b	2031	A4	9,91	9,91	F	CHE	G
1	AME	70	a	2031	A3	21,8	21,8	F	CHE	T
1	AME	121	a	2031	A4	10,4	10,4	F	HET	G
1	AME	150	b	2031	A3	2,11	2,11	F	CHE	M
1	AME	161	a	2031	A3	2,31	2,31	T	A.F	M
1	AME	162	b	2031	A3	1,27	1,27	F	CHE	M
1	AME	162	b	2031	A3	6	6	F	HET	E
1	REG	222	u	2031	AS	13,1	1,5	F	CHE	T

Division	Groupe	Parcelle	UG	Année de passage programmée	Type de coupe	Surface UG	Surface parcourue	Structure du peuplement	Composition du peuplement	Calibre des bois
1	REG	223	u	2031	AS	7,62	1,5	F	CHE	T
1	AME	231	a	2031	A4	14,1	14,1	F	CHE	G
1	AME	232	u	2031	A4	16,7	16,7	F	CHE	G
1	AME	261	b	2031	A3	0,84	0,84	F	HET	T
1	AME	271	u	2031	A4	6,46	6,46	F	CHE	M
1	AME	282	a	2031	A4	6,41	6,41	F	CHE	G
1	AME	522	b	2031	A2	2,63	2,63	F	CHE	E
1	AME	551	a	2031	A3	5,33	5,33	F	FRE	M
1	AME	611	c	2031	A3	4,91	4,91	F	P.S	M
1	REG	612	u	2031	AS	12,5	2	F	CHE	G
1	AME	692	b	2031	A3	4,09	4,09	F	HET	T
1	AME	712	b	2031	A3	3,43	3,43	F	HET	P
1	AME	741	a	2031	A3	5,09	5,09	F	CHE	E
1	AME	742	b	2031	A3	9	9	F	HET	E
1	AME	751	u	2031	A2	14,8	14,8	F	HET	T
1	AME	790	b	2031	A3	7,16	7,16	F	P.S	P
1	AME	801	b	2031	A4	5,76	5,76	F	CHE	G
1	ILV	1251	a	2031	A4	3,85	3,85	F	CHE	G
1	AME	1251	b	2031	A4	12	12	F	CHE	G
1	AME	1252	u	2031	A4	21,2	21,2	F	CHE	M
1	AME	1261	b	2031	A4	3,59	3,59	F	CHE	G
1	AME	1311	u	2031	A4	8,98	8,98	F	CHE	M
1	AME	1313	a	2031	A4	13,4	13,4	F	HET	M
1	AME	1313	b	2031	A2	3,15	3,15	F	HET	E
1	AME	1321	a	2031	A3	8,73	8,73	F	CHE	E
1	AME	1322	a	2031	A4	11,4	11,4	F	HET	M
1	AME	1322	b	2031	A3	1,18	1,18	F	CHE	E
1	AME	1323	b	2031	A4	9,47	9,47	F	HET	M
1	AME	2031	b	2031	A3	3,03	3,03	F	HET	E
1	AME	2041	u	2031	A3	10,4	10,4	F	HET	M
1	AME	2042	u	2031	A3	10,6	10,6	F	HET	M
1	AME	2051	u	2031	A3	7,49	7,49	F	HET	M
1	AME	2052	u	2031	A3	11	11	F	HET	M
1	AME	2053	u	2031	A3	15,6	15,6	F	HET	M
1	AME	2112	u	2031	A3	9,76	9,76	F	HET	T
1	AME	2113	u	2031	A3	8,06	8,06	F	HET	T
1	AME	2132	u	2031	A3	5,7	4,77	F	HET	T
1	AME	2162	u	2031	A3	6,85	6,85	F	HET	T
1	AME	2302	b	2031	A3	5,41	5,41	F	CHE	T
1	AME	2331	u	2031	A3	17,8	17,8	F	HET	M
1	AME	2332	u	2031	A3	13,1	13,1	F	HET	M
1	AME	2341	u	2031	A3	9,44	9,44	F	P.S	P
1	AME	2342	b	2031	A3	6,22	6,22	F	P.S	P
1	AME	2343	u	2031	A3	10,4	10,4	F	P.S	P
1	AME	2351	u	2031	A4	13,1	13,1	F	CHE	G
1	AME	2362	u	2031	A4	16,3	16,3	F	CHE	G
1	AME	2381	c	2031	A3	8,65	8,65	F	HET	T
1	AME	2392	u	2031	A3	14,1	14,1	F	HET	T
1	AME	2412	u	2031	A3	8,33	8,33	F	HET	P
1	AME	2471	u	2031	A3	18,9	18,9	F	CHE	M
1	AME	2472	u	2031	A3	15,1	15,1	F	CHE	M

Document ONF

P 753 / 110

Coupes programmables par années (amélioration, vieillissement, irrégulier)

2 ème

Division	Groupe	Parcelle	UG	Année de passage programmée	Type de coupe	Surface UG	Surface à parcourir	Structure du peuplement	Composition du peuplement	Calibre des bois
1	AME	3012	u	2031	A3	14,3	14,3	F	P.S	M
1	AME	3031	b	2031	A3	8,8	8,8	F	HET	M
1	AME	3051	u	2031	A3	8,65	8,65	F	A.F	M
1	AME	3052	u	2031	A3	13,6	3,43	F	A.F	M
1	AME	3081	u	2031	A3	13,2	13,2	F	HET	P
1	REG	3121	b	2031	AS	13	3	F	CHE	M
1	AME	3132	b	2031	A3	3,89	3,89	F	HET	E
1	AME	3142	a	2031	A3	5,41	5,41	F	HET	E
1	AME	3151	b	2031	A3	3,06	3,06	F	HET	E
1	AME	3161	a	2031	A3	10,1	10,1	F	HET	E
1	REG	3262	a	2031	AS	15,6	1	F	P.S	G
1	AME	3281	a	2031	A4	13,7	13,7	F	CHE	G
1	AME	3282	b	2031	A4	3,48	3,48	F	CHE	G
1	AME	3422	u	2031	A4	16,3	16,3	F	HET	M
1	REG	4012	a	2031	AS	7,7	0,8	F	CHE	T
1	AME	4032	a	2031	A3	1,96	1,96	F	HET	M
1	AME	4061	u	2031	A3	10,7	10,7	F	HET	M
1	AME	4062	u	2031	A3	12,6	12,6	F	HET	M
1	AME	4071	u	2031	A3	7,89	7,89	F	A.F	M
1	AME	4131	u	2031	A3	9,47	9,47	F	HET	P
1	AME	4132	u	2031	A3	9,43	9,43	F	HET	P
1	AME	4141	u	2031	A3	13,7	13,7	F	HET	M
1	AME	4142	u	2031	A3	14,6	14,6	F	HET	M
1	AME	4201	a	2031	A3	7,46	7,46	F	HET	P
1	AME	4202	a	2031	A3	11,5	11,5	F	HET	1
1	AME	4212	b	2031	A4	10,7	10,7	F	HET	M
1	AME	4281	b	2031	A4	12,6	12,6	F	HET	G
1	AME	4282	u	2031	A4	10,7	10,7	F	HET	G
1	AME	4352	a	2031	A3	2,22	2,22	F	HET	M
1	AME	4361	a	2031	A3	5,68	5,68	F	HET	M
1	AME	4361	c	2031	A3	7,93	7,93	F	HET	1
1	AME	4370	b	2031	A3	7,59	7,59	F	HET	1
1	AME	4380	b	2031	A3	1,27	1,27	F	HET	1
1	AME	4402	b	2031	A3	1,88	1,88	F	HET	P
1	AME	5082	u	2031	A4	18,8	18,8	F	CHE	G
1	ILV	5081	c	2031	A4	5,12	5,12	F	HET	G
1	AME	5131	u	2031	A3	13,9	13,9	F	CHE	P
1	AME	5132	u	2031	A3	10,5	10,5	F	CHE	P
1	AME	5135	u	2031	A3	10,4	10,4	F	CHE	P
1	AME	5143	a	2031	A3	4,4	4,4	F	P.S	E
1	AME	5143	b	2031	A4	1,88	1,88	F	CHE	G
1	AME	5243	u	2031	A2	9,9	9,9	F	CHE	E
1	AME	5251	c	2031	A3	4,79	4,79	F	CHE	E
1	AME	5303	u	2031	A3	7,38	7,38	F	HET	M
1	AME	5311	b	2031	A3	5,04	5,04	F	HET	1
1	AME	5371	a	2031	A3	1,78	1,78	F	HET	P
1	AME	5372	b	2031	A3	10,1	10,1	F	HET	1
1	AME	5374	u	2031	A3	12,9	12,9	F	HET	E
1	AME	5381	a	2031	A3	9,67	9,67	F	HET	M
1	AME	5401	b	2031	A3	2,52	2,52	F	HET	E
1	AME	5413	a	2031	A3	3,87	3,87	F	HET	E

Division	Groupe	Parcelle	UG	Année de passage programmée	Type de coupe	Surface UG	Surface à parcourir	Structure du peuplement	Composition du peuplement	Calibre des bois
1	AME	5481	u	2031	A3	6,47	6,47	F	HET	P
1	AME	5482	u	2031	A3	10,8	10,8	F	HET	P
1	AME	5483	u	2031	A3	8,04	8,04	F	HET	1
1	AME	5484	u	2031	A3	6,91	6,91	F	HET	P
1	AME	5491	b	2031	A3	0,65	0,65	F	HET	P
1	AME	6022	b	2031	A3	6,77	6,77	F	HET	M
1	AME	6032	u	2031	A3	13,3	13,3	F	HET	E
1	AME	6111	a	2031	A4	6,89	6,89	F	CHE	G
1	AME	6111	b	2031	AS	2,46	2,46	F	HET	M
1	AME	6112	b	2031	AS	7	7	F	FRE	M
1	AME	6172	u	2031	A3	8,63	8,63	F	HET	E
1	AME	6193	b	2031	AS	2,32	2,32	F	A.F	M
1	AME	6211	b	2031	A3	4,66	4,66	F	HET	E
1	AME	6223	u	2031	A3	8,42	8,42	F	HET	P
1	AME	6231	u	2031	A3	7,44	7,44	F	HET	P
1	AME	6242	u	2031	A3	8,79	8,79	F	HET	E
1	AME	6243	u	2031	A3	8,16	8,16	F	HET	E
1	ILV	6244	a	2031	A4	8,17	8,17	F	CHE	G
1	AME	6301	a	2031	A3	15,4	15,4	F	HET	M
1	AME	6321	u	2031	A3	9,19	9,19	F	HET	M
1	AME	6322	u	2031	A3	9,18	9,18	F	HET	M
1	AME	6323	u	2031	A4	13,2	13,2	F	HET	M
1	AME	6331	u	2031	A3	5,36	5,36	F	HET	E
1	AME	6371	u	2031	A3	8,38	8,38	F	HET	P
1	AME	6372	a	2031	A3	9,02	9,02	F	HET	P
1	AME	6373	u	2031	A2	13,3	13,3	F	HET	E
1	AME	6403	u	2031	A4	10	10	F	HET	G
1	ILV	7061	a	2031	A4	1,37	1,37	F	CHE	T
1	AME	7091	u	2031	A3	12,3	12,3	F	P.S	M
1	AME	7112	u	2031	A4	14,2	14,2	F	HET	G
1	AME	7113	u	2031	A3	7,55	7,55	F	P.S	M
1	AME	7191	a	2031	A4	6,47	6,47	F	CHE	G
1	ILV	7191	b	2031	A4	1,07	1,07	T	A.F	M
1	IRR	7201	a	2031	JA	2,55	2,55	I	CHE	I
1	AME	7201	b	2031	A3	7,07	7,07	F	HET	M
1	AME	7203	u	2031	A3	10,7	10,7	F	HET	M
1	AME	7221	u	2031	A4	11,4	11,4	F	HET	M
1	AME	7222	a	2031	A3	11,1	6,9	F	HET	M
1	AME	7241	b	2031	A3	5,12	5,12	F	HET	E
1	AME	7322	u	2031	A3	16,3	16,3	F	HET	P
1	AME	7371	u	2031	A3	10,1	10,1	F	HET	M
1	AME	7372	u	2031	A3	14,8	14,8	F	HET	M
1	AME	7391	u	2031	A3	15,5	15,5	F	HET	M
1	AME	7392	u	2031	A3	16,2	16,2	F	HET	M
1	AME	7421	a	2031	A3	10,8	10,8	F	CHE	1
1	AME	7421	b	2031	A3	2,32	2,32	F	HET	M
1	AME	7432	a	2031	A3	5	5	F	HET	E
1	AME	7452	u	2031	A3	10,8	10,8	F	HET	P
1	AME	7461	a	2031	A3	4,72	4,72	F	HET	M
1	AME	7461	b	2031	A3	8,31	8,31	F	CHE	E
1	ILV	8011	c	2031	A4	3,85	3,85	F	CHE	G

Document ONF

p 76 / 110

Coupes programmables par années (amélioration, vieillissement, irrégulier)
Page 2 sur 2

Coupes programmables par années (amélioration, vieillissement, irrégulier)

Etat d'assiette des coupes programmables (amélioration, vieillissement, irrégulier)

Division	Groupe	Parcelle	UG	Année de passage programmée	Type de coupe	Surface UG	Surface parcellaire	Structure du peuplement	Composition du peuplement	Calibre des bois
1	AME	8032	a	2031	A3	10,1	10,1	F	HET	M
1	AME	8052	a	2031	A4	8,04	8,04	F	CHE	G
1	AME	8130	c	2031	AS	2,73	2,73	F	FRE	M
1	AME	8112	a	2031	A4	7,35	7,35	F	CHE	M
1	AME	8112	b	2031	A3	4,61	4,61	F	HET	E
1	AME	8161	a	2031	A4	5,74	5,74	F	CHE	G
1	AME	8162	e	2031	A4	9,53	9,53	F	CHE	G
1	AME	8222	a	2031	AS	7,95	7,95	F	A.F	P
1	AME	8260	a	2031	A2	8,43	8,43	F	CHE	P
1	AME	8290	b	2031	A3	10,4	10,4	F	HET	P
1	AME	8442	u	2031	A3	8,73	8,73	F	HET	P
1	AME	8041	a	2031	A3	9,63	9,63	F	CHE	P
1	AME	8053	b	2031	A3	7,31	7,31	F	CHE	P
1	AME	8071	c	2031	A3	4,27	4,27	F	A.F	M
1	AME	8102	a	2031	A3	6,2	6,2	F	P.S	1
1	AME	8132	c	2031	A3	2,57	2,57	F	HET	P
1	AME	8191	b	2031	A3	0,46	0,46	F	HET	M
1	AME	8192	u	2031	A4	13,5	13,5	F	CHE	G
1	AME	9201	a	2031	A2	2,81	2,81	F	CHE	E
1	AME	9201	b	2031	A3	8,21	8,21	F	HET	P
1	AME	9212	b	2031	A3	4,08	4,08	F	HET	1
1	AME	9231	u	2031	A3	13,5	13,5	F	CHE	M
1	AME	9251	a	2031	A3	10,9	10,9	F	CHE	M
1	AME	9252	u	2031	A3	11,3	11,3	F	CHE	M
1	AME	9272	b	2031	A2	5,49	5,49	F	CHE	E
1	AME	9281	u	2031	A3	15,7	15,7	F	P.S	M
1	AME	9282	a	2031	A4	9,2	9,2	F	CHE	M
1	AME	9321	a	2031	A3	2,63	2,63	F	HET	1
1	AME	9332	u	2031	A3	9,36	8,38	F	HET	1
1	AME	9342	b	2031	A3	6,86	6,86	F	HET	1
1	AME	9343	u	2031	A4	13,9	13,9	F	CHE	M
1	AME	9352	b	2031	A3	2,28	2,28	F	FRE	M
1	AME	9371	a	2031	A4	16,1	16,1	F	CHE	G
1	AME	9372	b	2031	A4	25,3	25,3	F	CHE	G

Document ONF

Programme indicatif des coupes de régénération par période

						Obj		435		560		600		600
							793,53	466,38	687,92	510,12	278,66	628,22	389,32	560,18
surface bouquets paysagers	identifiant UG	surface nette UG	Type de peuplement	Division	Groupe aménagement	Observation	surface ouverte période 1	surf régénérée période 1	surface ouverte période 2	surf régénérée période 2	surface ouverte période 3	surf régénérée période 3	surface ouverte période 4	surf régénérée période 4
	31_b	13,97	FCHPG	1	REGE								13,97	
0	91_b	1,8	FHETT	1	REGS		1,8			1,8				
0	92_b	3,33	FHETT	1	REGS		3,33			3,33				
0	101_a	18,47	FCHPT	1	REGS		18,47					18,47		
0	112_b	3,48	FEPCP	1	REGS							2,46		
0	131_b	1,54	FCHSG	1	REGS				1,54			1,54		
1	150_a	24,85	FCHPG	1	REGS				12,85			12,85	11	11
0,5	162_a	13,23	FPEUG	1	REGS			9,7			3,53	3,05		
0	192_a	1,73	FNETG	1	REGO			1,73						
0	202_a	13,43	FCHPT	1	REGS				13,43					13,43
	203_a	10,12	FCHPT	1	REGE									
0	212_a	17,21	FCHPT	1	REGS				17,21					17,21
0,5	221_a	13,71	FCHPT	1	REGS		13,71			13,21				
1,5	222_a	13,08	FCHPT	1	REGS				13,58					11,58
1,5	223_a	7,62	FCHPT	1	REGS				6,12					6,12
0	251_a	2,13	FCHPG	1	REGO			2,13						
0	252_a	1,72	FCHPG	1	REGO			1,72						
0	282_b	5,11	FCHPG	1	REGS	COUVERT ACTUELLEMENT DEPERISSEMENT DE HET							5,11	5,11
0,5	301_a	6,82	FBOUM	1	REGS	coupe AS = suivi de bouquet paysager						3,32		
0	332_a	11,31	FEPCM	1	REGS	SCOLYTE						5		6,31
0	333_b	7,33	FCHPT	1	REGO			4		3,33				
0	354_a	6,48	FCHPG	1	REGS	SENSIBILITE PAYSAGERE				6,48				
0	371_a	13,1	FCHPG	1	REGS			6						7,1
0	373_a	15,8	FCHPG	1	REGS			5	5	5	3,8			5,8
0	381_a	13,9	FCHPG	1	REGS	Faire une coupe sur 2 zones disjointes puis 2ème coupe sur zone centrale			15			8,9		5
	391_a	15,98	FCHPT	1	REGE									
	392_a	8,55	FCHSG	1	REGE									
	401_a	17,07	FCHPG	1	REGE								17,07	
0,5	512_a	3,22	FCHPT	1	REGS	coupe AS = suivi de	3,22	2,72						
0	532_a	7,69	FCHPT	1	REGS							4	3,69	3,69
0	542_a	11,78	FCHPT	1	REGS				11,78					11,78
0	551_a	5,78	FA,FP	1	REGO			5,78						
8,14	571_a	11,61	FCHPT	1	PAR				3,47					3,47
4,64	572_a	8,64	FCHPT	1	PAR	coupe AR = suivi des bouquets paysagers	1,36					1,36	2,64	2,64
8,93	581_a	17,93	FA,FG	1	PAR		4,44	9						
1,5	382_a	11,16	FA,FI	1	REGS	coupe AS = suivi des bouquets paysagers		2,16	5,6			4,67	3,88	2,89
0	590_a	8,69	FCHPT	1	REGS	RAS Cytisine Exces	2,69			4				4,69

Document ONF

Programme indicatif des coupes de régénération par période

surface bouquets paysagers	identifiant UG	surface retenue UG	Type de peuplement	Division	Groupe aménagement	Observation	surface ouverte période 1	surf régénérée période 1	surface ouverte période 2	surf régénérée période 2	surface ouverte période 3	surf régénérée période 3	surface ouverte période 4	surf régénérée période 4
0	601_c	4,47	FP.SM	1	REGS				2,51			2,51	1,96	1,96
1,5	602_a	17,8	FCHSG	1	REGS	coupe AS + suivi des bouquets paysagers			6,17		10,47	6,17		10,13
0	611_a	3,14	FFREG	1	REGS					3,14				
	617_b	12,67	FCHPG	1	REGE								4,91	
2	612_a	12,46	FCNPG	1	REGS	coupe AS + suivi des bouquets paysagers			7,54			4,54	5,92	5,92
2	621_b	4,01	FCHPG	1	REGS	coupe AS + suivi des bouquets paysagers					2,01			2,01
	631_a	15,06	FCHPG	1	REGE								15,06	
	640_a	15,56	FHETM	1	REGE								2,29	
	661_a	4,11	FCHPG	1	REGE								4,11	
0	661_b	5,83	FHETG	1	REGS				5,83			5,83		
0	671_a	10,81	FHETG	1	REGO	obj CCS à l'Est (Sud) de la parcelle			10,81			10,81		
	701_c	1,15	FPEUP	1	REGE									
0	702_a	5,02	FPEUG	1	REGS			4,68						
0	711_a	18,23	FCHPG	1	REGS	faire 3 blocs de 6 ha et régénérer les 2 blocs disjoints puis le bloc central		0,5	12	12			5,75	5,75
0	712_a	5,04	FCHPG	1	REGS		5,04	5,04						
0	721_a	15,53	FCHPG	1	REGS			10				5,53		
0	722_a	9,36	FCHPG	1	REGS		1,99	1,99	3	3	3,45	3,45		
0	730_a	12,96	FCHPG	1	REGS	attention bordure [illegible]	4,96			4		4		4,96
0,8	802_c	7,82	FCHPT	1	REGS		4	4					3,02	3,02
0	810_a	1,55	FPEUT	1	REGS			1,55						
0	820_a	17,27	FCHPG	1	REGS	station à vérifier avant aménagement s	17,27			5		5		7,27
0	841_a	10,85	FCHPT	1	REGS	ru godem	10,85					10,85		
0	851_a	12,79	FCHPG	1	REGS		5	5		5				2,79
0,8	852_a	8,92	FCHFG	1	REGS	coupe AS + suivi du bouquet paysager	8,12	4		4,12				
3	1831_a	18,41	FCHPG	1	REGO	coupe AS + suivi des bouquets paysagers		5		5		5,41		
1	1832_a	11,72	FCHPG	1	REGO	coupe AS + suivi des bouquets paysagers		5		5,72				
	1152_e	2,63	FP.SM	1	REGE								2,63	
	1261_c	1,46	FP.LM	1	REGE								1,46	
0,5	1181_a	11,73	FCHST	1	REGS	coupe AS + suivi des bouquets paysagers			11,23			5		6,25
0	1182_a	8,61	FCHST	1	REGS		6,14	6,14	2,47					2,47

Document ONF

Programme indicatif des coupes de régénération par période

surface boucquets paysagers	identifiant UG	surface retenue UG	Type de peuplement	Division	Groupe aménagement	Observation	surface ouverte période 1	surf régénérée période 1	surface ouverte période 2	surf régénérée période 2	surface ouverte période 3	surf régénérée période 3	surface ouverte période 4	surf régénérée période 4
	1191_a	7,79	FCHPT	1	REGE	RUM insuffisante pr CHP mais zone humide					7,79			
0	1261_a	5,62	FP.SG	1	REGS				5,62					5,62
0	1262_c	1,93	FCHPT	1	REGS		1,93	1,93						
1	1273_a	3,92	FCHPT	1	REGS		4	4					3,92	3,92
7	1280_a	15,3	FHETM	1	REGS	objectif HET possible à l'est / coupe AS = suivi des bouquets paysagers			8,3					8,3
0	1292_b	1,87	FHETG	1	REGS				1,87			1,87		
5	1301_a	16	FHETG	1	REGS	5 ha de bouquets paysagers (coupe A4)			5			5		
0	1302_b	7,79	FHETT	1	REGQ			7,79						
0	1402_b	1,87	FHETG	1	REGQ			1,87						
	1431_b	2,91	FP.LM	1	REGE								2,91	
6	1441_a	12,56	FCHPG	1	REGS	coupe AS = suivi des bouquets paysagers					6,56	6,56		
1	1442_a	8,42	FCHPG	1	REGS	coupe AS = suivi des bouquets paysagers					7,42	7,42		
0	1451_a	12,07	FCHPG	1	REGS		4,06		8,01			4,06		
0	1453_b	3,45	FCHPG	1	REGS				3,45					
0	1461_b	8,1	FCHPG	1	REGS		0	0	0					
7	2011_a	9,8	FHETG	1	REGQ	Dérégulation du peup			2,8					
4	2012_a	6,53	FHETT	1	REGS	Dérégulation du peup			2,53					
0	2021_a	11,52	FHETG	1	REGS		11,52		11,52					
0	2032_a	11,01	FHETG	1	REGS		11,01		11,01					
0	2061_b	1,72	FHETG	1	REGS		1,72		1,72					
0	2062_b	0,89	FHETG	1	REGS			0,89						
0	2063_a	3,99	FHETG	1	REGQ			3,99						
2	2291_a	16,25	FHETG	1	REGS	coupe AS = suivi du bouquet paysager	16,25			16,25				
0	2212_a	2,98	FHETG	1	REGS				2,98			2,98		
0	2232_b	6,96	FCHPG	1	REGQ		6,96	6,96						
2,5	2266_a	18,33	FHETG	1	REGS	coupe non-suivie du bouquet		15,83						
0	2271_a	5,91	FHETG	1	REGS				5,91			5,91		
	2272_a	8	FCHPM	1	REGE								8	
0	2272_c	1,16	FP.SG	1	REGS		1,16					1,16		
1,5	2281_a	14,03	FHETG	1	REGS	traitement lisière : régé en HET / coupe AS = suivi des bouquets paysagers	9,88		8,64	9,88		2,64		
0	2282_a	6,24	FHETG	1	REGS				6,24			6,24		
0	2291_a	5,97	FCHAM	1	REGS		3,24		2,73			5,97		

Document ONF

Programme indicatif des coupes de régénération par période

surface bouquets paysagers	identifiant UG	surface rete une UG	Type de peuplement	Division	Groupe aménagement	Observation	surface ouverte période 1	surf régénérée période 1	surface ouverte période 2	surf régénérée période 2	surface ouverte période 3	surf régénérée période 3	surface ouverte période 4	surf régénérée période 4
1,5	2292_a	16,75	FCHPG	1	REGS	coupe AS = suivi des bouquets paysagers	4,34	5	5			4,34		5,91
0	2302_c	7,27	FCHPT	1	REGS		7,27	7,27						
0	2370_b	2,52	FP.SG	1	REGS						2,52			2,52
0	2370_c	1,86	FCHPG	1	REGQ		1,86			1,86				
0	2381_d	2,61	FDOUM	1	REGQ					2,08				
	2492_a	16,55	FHETG	1	REGE						16,55			
0	2501_b	12,1	FHETG	1	REGS		10,8			10,8				
0	3011_b	8,97	FP.SG	1	REGS				8,97			8,97		
	3042_b	7,58	FCHAM	1	REGE								7,58	
3	3121_b	13,01	FCHPM	1	REGS	coupe AS = suivi des bouquets paysagers			10,01			10,01		
3	3137_a	9,97	FCHPG	1	REGS	coupe AS = suivi du bouquet paysager	6,97			6,97				
1,5	3133_a	7,59	FCHPM	1	REGE								7,59	
0	3141_b	5,69	FHETT	1	REGQ			5,69						
0	3151_a	5,72	FHETG	1	REGS		5,72			5,72				
1	3161_b	5,77	FCHPG	1	REGS	coupe AS = suivi des bouquets paysagers					4,77			4,77
0	3181_c	1,23	FCHPG	1	REGQ			1,23						
0	3201_a	5,35	FHETG	1	REGS		5,35	5,35						
0	3211_a	8,79	FHETG	1	REGS				8,79			8,79		
0	3231_c	1,35	FHETG	1	REGQ			1,35						
0	3261_a	11,83	FP.SG	1	REGS		9,47			9,47			2,36	2,36
1	3262_a	15,64	FP.SG	1	REGS	coupe AS = suivi du bouquet paysager	9,86			9,86			4,78	4,78
1	3291_b	4,57	FCHPG	1	REGS	coupe AS = suivi des bouquets paysagers					3,57	3,57		
1	3300_a	13,39	FCHPG	1	REGS	Mare St Louis	12,39			6				6,39
0	3320_c	4,52	FCHPG	1	REGS						4,52			4,52
0	3372_a	19,3	FCHPG	1	REGQ	petite zone calcaire + vu du pain cher		10		4,91				3,25
	3392_a	9,14	FCHPG	1	REGE						9,14			
0	3402_c	2,93	FHETG	1	REGQ					2,93				
0	3450_c	3,38	FHETT	1	REGQ		3,38			3,38				
1,5	3500_b	5	FEPCM	1	REGS	coupe AS = suivi des bouquets paysagers + peuplement résineux	0,85			0,85				2,65
0,5	4011_a	4,34	FHETG	1	REGS	hydromorp.	3,84	3,84						
0,8	4012_a	7,7	FCHPT	1	REGS	zone frêne humide			6,9					6,9
0	4021_a	17,75	FCHST	1	REGS				17,75			17,75		
	4031_a	10,95	FCHAM	1	REGE						4,09		6,86	
	4032_b	8,88	FCHPT	1	REGE	CONSERVATOIRE GENE - RUM insuffisante maison de berne			8,88					
0	4040_a	20	FCHST	1	REGS	conservatoire génétique CHE			20					20

Document ONF

Programme indicatif des coupes de régénération par période

surface bouquets paysagers	identifiant UG	surface rete une UG	Type de peuplement	Division	Groupe aménagement	Observation	surface ouverte période 1	surf régénérée période 1	surface ouverte période 2	surf régénérée période 2	surface ouverte période 3	surf régénérée période 3	surface ouverte période 4	surf régénérée période 4
0	4050_a	5,83	FCHST	1	REGS	conservatoire génétique			5,83			5,83		
	4081_b	7,31	FCHAM	1	REGE	conservatoire géné che							7,31	
0	4092_b	1,7	FHETG	1	REGS		1,7			1,7				
	4101_u	12,25	FCHST	1	REGE	conservatoire géné che							12,25	
	4102_u	4,69	FCHAM	1	REGE	conservatoire géné che							4,69	
1	4112_b	3,35	FHETG	1	REGS	coupe AS = suivi du bouquet paysager	2,35			2,35				
2	4121_b	9,13	FHETG	1	REGS	coupe AS = suivi du bouquet paysager	7,13			7,13				
0	4191_b	5,77	FCHSG	1	REGS				5,77					5,77
0	4192_u	9,84	FCHSG	1	REGS				9,84					9,84
0	4201_b	7,44	FCHSG	1	REGS				7,44			4		3,44
0	4202_b	2,07	FCHSG	1	REGS	ppll porte graines			2,07					2,07
0	4212_a	4,95	FHETG	1	REGS				4,95			4,95		
2	4232_u	11,89	FHETG	1	REGS	coupe AS = suivi des bouquets paysagers	9,89					9,89		
0,5	4241_c	3,94	FHETG	1	REGQ	coupe AS = suivi des bouquets paysagers		3,44						
0	4270_c	1,6	FHETG	1	REGS		1,6			1,6				
0	4301_b	2,63	FHETG	1	REGQ			2,6						
0	4303_b	2,69	FCHSG	1	REGS				2,69			2,69		
	4362_a	14,39	FHETG	1	REGE						14,39			
3	4380_a	18,36	FHETG	1	REGS	faire 1ere rase sur 2 zones disjointes/ coupe AS bouquets paysager / projet déviation [illegible]	18,36	10						5,36
0	4401_b	3,47	FHETT	1	REGQ					3,47				
0	4402_a	9,49	FCHSG	1	REGQ				9,49			5		4,49
0	5011_a	2,91	FCHPG	1	REGS					2,91				
0	5022_a	5,45	FPEUG	1	REGQ			5,45						
1	5031_u	3,92	FCHPG	1	REGS	coupe AS = suivi du bouquet paysager	2,92	2,92						
0	5041_b	9,74	FHETG	1	REGS		9,74			9,74				
0	5081_a	11,32	FHETG	1	REGS		11,32			11,32				
0	5082_b	6	FHETG	1	REGS		6			6				
0	5091_a	5,26	FHETG	1	REGS		5,26	5,26						
0	5092_a	8,67	FP.SG	1	REGQ		5,66	8,67						
0	5101_a	7,23	FHETG	1	REGS				7,23			7,23		
0	5102_b	1,81	FHETG	1	REGS	podzoliq.	1,81	1,81						
0,5	5111_a	4,74	FCHPG	1	REGS	RDM pour maintien			4,24			4,24		
2	5112_b	9,83	FCHPG	1	REGS	coupe AS = implantation préalable du bouquet paysager			7,83			7,83		

Document ONE

surface bouquets paysagers	identifiant UG	surface rete nue UG	Type de peuplement	Division	Groupe aménagement	Observation	surface ouverte période 1	surf régénérée période 1	surface ouverte période 2	surf régénérée période 2	surface ouverte période 3	surf régénérée période 3	surface ouverte période 4	surf régénérée période 4
1,5	5121_a	14,85	FCHPG	1	REGS	RUM insuffisante mais proximité étages			13,35			13,35		
2	5122_u	12,14	FCHPG	1	REGS				10,14					10,14
	5142_u	6,16	FP.SM	1	REGE	non ais zone a preserver							6,16	
0	5151_a	4,76	FHETG	1	REGS	podzoliq.	4,76	4,76						
0	5152_a	9,37	FCHPG	1	REGS					9,37				
	5153_u	5,83	FCHPG	1	REGE						5,83			
	5160_a	18,27	FHETG	1	REGE						18,27			
0	5171_u	10,98	FCHPT	1	REGS	Peuplement classe			10,98					10,98
	5172_a	9,99	FCHPT	1	REGE	Peuplement classe					9,99			
0	5172_b	2,64	FHETG	1	REGS	podzoliq.	2,64					2,64		
	5181_u	12,01	FCHPG	1	REGE				12,01					
0	5182_u	12,62	FP.ST	1	REGS		7,24					7,24	5,38	5,38
0	5192_a	10,1	FCHPG	1	REGS		10,1	5						5,1
	5193_u	4,18	FCHPG	1	REGE								4,18	
2	5202_a	18,56	FCHPG	1	REGS	faire 1ere	18,56					5,56		
0	5203_u	8,27	FCHPG	1	REGS	pb RUM	8,27							4,27
0	5211_b	4,46	FHETG	1	REGS	podzoliq.	4,46	4,46						
1,5	5212_a	10,34	FHETG	1	REGS	coupe AS	8,84			8,84				
0	5221_a	10,37	FHETG	1	REGS	partie Est podozoliq.	10,37			10,37				
0	5222_a	7,22	FHETG	1	REGS		7,22					7,22		
0	5231_a	18,65	FHETG	1	REGS		18,65					18,65		
0	5232_a	8,58	FHETG	1	REGQ					8,58				
1	5242_b	7,77	FHETG	1	REGQ	DEP EN LISIERE- coupe AS = suivi du bouquet paysager		6,77						
0,5	5251_a	6,34	FHETG	1	REGQ	coupe AS = suivi du bouquet paysager		5,84						
0,5	5271_a	4,53	FCHST	1	REGS	coupe AS = suivi du bouquet paysager	4,03					4,03		
1	5272_a	7,81	FHETG	1	REGQ	coupe AS = suivi des bouquets paysagers				6,81				
0	5290_a	4,04	FHETG	1	REGS				4,04			4,04		
0	5301_b	2,96	FHETG	1	REGQ			2,96						
0,5	5302_b	2,33	FHETG	1	REGQ	coupe AS = suivi du bouquet paysager		1,83						
0	5302_c	0,82	FP.NM	1	REGS									0,82
0	5312_a	1,67	FHETT	1	REGQ			1,67						
2	5321_b	3,81	FCHPT	1	REGS	2ha de bouquets paysagers	1,81					1,81		
4	5332_a	8,47	FCHPT	1	REGS	obj CHP surtout sud de l'étang	4,47					4,47		
1	5342_a	8,93	FCHPG	1	REGS	proximité grotte à chauve souris (chez privés) / coupe AS = bouquet paysager			7,93			7,93		

Document ONF

Programme indicatif des coupes de régénération par période

surface bouquets paysagers	identifiant UG	surface rete nue UG	Type de peuplement	Division	Groupe aménagement	Observation	surface ouverte période 1	surf régénérée période 1	surface ouverte période 2	surf régénérée période 2	surface ouverte période 3	surf régénérée période 3	surface ouverte période 4	surf régénérée période 4
2	5352_a	13,44	FCHPG	1	REGS	obj HPT possible à l'extrême Est de l'UEP	11,44			6				5,44
2	5361_u	14,64	FCHPG	1	REGS	coupe AS = suivi des bouquets paysagers					[illegible]			12,64
0	5371_b	4,39	FHETG	1	REGQ			4,39						
0	5372_a	4,18	FHETG	1	REGS		4,18			4,18				
2	5382_a	7,18	FCHPG	1	REGS		[illegible]	5,18						
4	5384_u	13,2	FCHPG	1	REGS	coupe AS = suivi des bouquets paysagers							[illegible]	9,2
0	5392_b	8,07	FHETG	1	REGQ			8,07						
0	5401_c	2,42	FCHSG	1	REGQ			2,42						
0	5470_b	16,57	FHETG	1	REGS				[illegible]			16,57		
0	6021_c	10,32	FCHPT	1	REGS				[illegible]			10,32		
	6041_u	8,77	FEPCM	1	REGE	Sentyère							[illegible]	
0	6042_u	15,31	FHETG	1	REGS	obj hrt surtout à l'ouest			[illegible]			15,31		
0	6051_a	10,21	FEPCP	1	REGS	ecolynes								10,21
0	6052_a	12,12	FHETG	1	REGQ			12,12						
0	6062_b	11,3	FHETG	1	REGS		[illegible]		[illegible]	8,1				2,06
0	6071_a	17,16	FHETG	1	REGS		[illegible]					17,16		
0	6072_u	15,43	FHETG	1	REGS				[illegible]			15,43		
	6081_a	7,9	FP.SM	1	REGE								[illegible]	
0	6092_a	9,49	FHETG	1	REGQ	obj CHS possible à l'Ouest		9,49						
5	6093_u	14,17	FHETG	1	REGS	> ha de bouquets paysagers (coupe A4) / faire rase, sur 2 coupes disjointes	[illegible]			9,17				
0	6103_a	7,55	FHETG	1	REGS		7,55			7,55				
1	6122_b	7,56	FP.SM	1	REGS	coupe AS = implantation préalable du bouquet paysager					[illegible]			6,56
0,5	6123_c	2,95	FHETG	1	REGQ	présence d'orme lisse / coupe AS = suivi du bouquet paysager		2,45						
0	6132_a	3,59	FHETG	1	REGS	Zone inondée en partie			[illegible]			3,59		
0	6141_u	14,69	FCHPG	1	REGS	RUM juste PEUP CLASSE EN PARTIE			14,69					14,69
0	6142_u	11,57	FCHPG	1	REGS		11,57			11,57				
0	6151_a	14,57	FCHPG	1	REGQ				14,57			14,57		
0	6152_a	9,46	FCHPG	1	REGQ		9,46	5						4,46
	6160_a	13,46	FHETG	1	REGE						13,46			
0	6181_a	8,03	FHETG	1	REGQ			8,03						
0	6182_b	0,9	FHETG	1	REGQ	Sol paysager à enlever		0,9						
0	6191_a	10,49	FHETG	1	REGS	en ptie podzol	8,15			10,49				
0	6192_a	10,98	FHETG	1	REGS	hydrom orp.	7,14		3,84	3,84		7,14		

Document ONF

Programme indicatif des coupes de régénération par période

surface bouquets paysagers	identifiant UG	surface retenue UG	Type de peuplement	Division	Groupe aménagement	Observation	surface ouverte période 1	surf régénérée période 1	surface ouverte période 2	surf régénérée période 2	surface ouverte période 3	surf régénérée période 3	surface ouverte période 4	surf régénérée période 4
0	6193_a	4,62	FCHPG	1	REGS				4,62					4,62
0	6201_a	2,97	FCHPG	1	REGQ			2,97						
0	6211_a	5,81	FHETG	1	REGS	ess obj à cause paysage	5,81					5,81		
1,5	6212_a	4,18	FEPCM	1	REGS	faire régé	2,68			2,68				
	6212_b	5,44	FHETG	1	REGE								5,44	
7	6213_a	14,82	FHETG	1	REGQ	ess obj à cause paysage						7,82		
0	6261_a	5,73	FCHPG	1	REGS	plantation en bandes à prévoir					5,73			5,73
	7011_a	14,19	FP.SM	1	REGE								14,19	
	7012_a	8,92	FP.SM	1	REGE								8,92	
0	7021_c	6,88	FP.SG	1	REGS						6,88			6,88
0	7022_b	4,25	FP.SG	1	REGS						4,25			4,25
0	7031_b	1,99	FP.SG	1	REGS						1,99			1,99
0	7032_a	6,24	FCHPG	1	REGS	obj CHP surtout dans le Nord	6,24			6,24				
0	7041_a	14,8	FCHPG	1	REGS									14,8
0	7042_a	15,29	FCHPG	1	REGS						15,29			15,29
0	7051_b	4,74	FCHPG	1	REGS								4,74	4,74
	7062_a	17,05	FP.SM	1	REGE								17,05	
	7071_a	16,13	FP.SM	1	REGE								16,13	
	7072_a	9,82	FP.SM	1	REGE								9,82	
0	7081_a	16,77	FP.SG	1	REGS				16,77					16,77
0	7082_a	10,93	FP.SG	1	REGS				10,93		2,87			10,93
0	7092_a	15,93	FP.SM	1	REGS		2,85		13,08	2,85				13,08
0	7101_a	10,81	FP.SG	1	REGQ					10,81				
	7111_a	11,53	FHETG	1	REGE	CHP ST JEAN					9,74			
	7121_a	7,85	FHETG	1	REGE	podzolig					7,85			
0,8	7122_a	9,71	FHETG	1	REGQ	coupe AS = suivi des bouquets paysagers		8,91						
	7123_a	9,27	FP.SM	1	REGE								9,27	
0	7123_b	1,4	FHETT	1	REGS		1,4			1,4				
1	7140_a	7,61	FHETG	1	REGQ	OBJ Het transitoire / coupe AS = bouquet paysager			6,61			6,61		
1,5	7153_b	11,28	FCHPG	1	REGQ	coupe AS = suivi des bouquets paysagers			7,2	2,58		7,2		
	7161_c	1,63	FEPCM	1	REGE								1,63	
0	7162_b	4,02	FCHPG	1	REGQ						3,7			3,7
0	7172_a	3,35	FCHPT	1	REGS				3,35			3,35		
0	7191_c	1,66	FCHPG	1	REGQ			1,66						
6	7192_a	12,42	FHETG	1	REGS		6,42					6,42		
0	7252_a	15,61	FCHPT	1	REGS	EUM juste mais entre 2 rue	15,61			15,61				
0	7263_a	2,53	FPREG	1	REGQ					2,53				
0	7271_a	9,17	FCHPT	1	REGS		9,17					9,17		
0	7272_a	10,89	FCHPT	1	REGS	N POUR 30% DE SURF	10,89					10,89		
0	7273_a	5,69	FCHST	1	REGS	MELANGE CHS ET CHP	5,19					5,19		
0	7281_b	5,35	FHETG	1	REGS		5,35	5,35						

Document ONF

Programme indicatif des coupes de régénération par période

surface hors quels paysagers	Identifiant UG	surface nette UG	Type de peuplement	Division	Groupe aménagement	Observation	surface ouverte période 1	surf régénérée période 1	surface ouverte période 2	surf régénérée période 2	surface ouverte période 3	surf régénérée période 3	surface ouverte période 4	surf régénérée période 4
0	7382_a	1,77	FFREG	1	REGS	zone archéo			1,77			1,77		
5	7480_a	30,15	FHETG	1	REGS				25,15			25,15		
	7490_a	34,28	FHETG	1	REGE								1,44	
	7508_a	27,22	FHETG	1	REGE								27,22	
0	8011_b	3,81	FHETG	1	REGS				3,81					
0	8012_c	1,44	FHETG	1	REGS		1,44			1,44				
0	8032_c	1,23	FEPCM	1	REGS			1,23						
0	8042_c	0,83	FHETG	1	REGQ			0,83						
	8051_a	6,8	FHETG	1	REGE	DEP IIET A RECOLTER							6,8	
0	8051_e	1,25	FP.SM	1	REGS				0,85			0,85		
0	8052_b	8,08	FP.SM	1	REGS			3,24				4,84		
0,5	8061_a	9,81	FHETG	1	REGQ	coupe AS = bouquet paysager			9,81			9,81		
0	8091_a	7,87	FHETG	1	REGQ	Zone inondable limite à négo de HET		3,96				3,91		
0	8123_c	1,07	FHETM	1	REGS				1,07			1,07		
1,5	8131_b	6,05	FSCUM	1	REGQ	coupe AS = suivi du bouquet paysager				4,55				
0	8132_a	1,38	FHETG	1	REGS				1,38			1,38		
0	8161_b	4,47	FHETG	1	REGS		4,47			4,47				
0	8172_b	2,06	FP.SG	1	REGQ		2,06			2,06				
0	8181_a	14,69	FCHPT	1	REGS	PEUP CLASSE CHP								14,69
1,5	8182_a	15,26	FCHPG	1	REGS	PEUP CLASSE CHP			13,76					13,76
0	8201_b	1,71	FHETG	1	REGS		1,71			1,71				
0	8202_a	1,83	FHETG	1	REGQ			1,83						
0	8221_c	6,72	FEPCM	1	REGS							6,72		
0	8222_b	8,31	FEPCM	1	REGS	SCOLYTES		4		4,31				
0	8291_b	3,51	FEPCM	1	REGS			3,51						
0	8292_d	0,56	FEPCM	1	REGS			0,56						
0	8332_b	8,53	FHETG	1	REGS				8,53					8,53
1	8372_a	7,03	FHETT	1	REGQ	coupe AS = Bouquet paysager		6,03						
0	8451_a	2,96	FCHST	1	REGS				2,96					2,96
0	8451_b	5,95	FCHPG	1	REGQ			5,95						
0	8503_b	2,85	FHETG	1	REGS				2,85			2,85		
1	9011_a	10,47	FCHPT	1	REGS	coupe AS = suivi du bouquet paysager	10,47	5				4,47		
0	9012_a	12,14	FCHPT	1	REGS		12,14	6				6,14		
0	9013_a	7,34	FCHPT	1	REGS		7,34	4				3,34		
0	9031_b	10,05	FP.SG	1	REGS						10,05			10,05
0	9041_b	6,88	FEPCM	1	REGS							3		3,88
0,5	9042_a	12,65	FEPCM	1	REGS					5				5,94
0	9051_a	7,82	FCHPT	1	REGQ			7,82						
0	9053_a	7,61	FCHPT	1	REGQ		7,61			4		3,61		
0	9060_b	12,83	FEPCM	1	REGS					6		6,83		
0	9075_b	3,6	FTREG	1	REGQ			3,6						
0	9072_b	4,41	FCHAM	1	REGQ	gestion adaptée de Pedunc	4,41	4,41						
0	9112_a	1,4	FCHPT	1	REGS	RDM fragilisme ouvert peuplement	1,4	1,4						
0	9114_b	6,38	FCHPT	1	REGS		6,38	6,38						

Document ONF

Programme indicatif des coupes de régénération par période

surface bouquets paysagers	identifiant UG	surface retenue UG	Type de peuplement	Division	Groupe aménagement	Observation	surface ouverte période 1	surf régénérée période 1	surface ouverte période 2	surf régénérée période 2	surface ouverte période 3	surf régénérée période 3	surface ouverte période 4	surf régénérée période 4
0,3	9131_c	6,13	FHETG	1	REGS	coupe AS = suivi du bouquet paysager			5,83	5,83				
0,5	9132_a	6,38	FHETG	1	REGS	limite UG à rendre plus droite - coupe AS = suivi du bouquet paysager	5,88			0,5				
0	9142_b	5,4	FCHPG	1	REGQ			5,4						
0	9151_b	5,17	FHETG	1	REGS	station limite	5,17			5,17				
	9152_b	5,09	FHETM	1	REGE								5,09	
0	9152_c	3,59	FHETG	1	REGS	lutte dans pointe Sud Est	3,59	3,59						
0	9161_b	12,15	FHETG	1	REGQ	PA 2006 Pb hydromorphie		12,15						
1,0	9167_a	14,22	FHETG	1	REGQ	Pb hydromorphie / coupe As = suivi du bouquet paysager				13,22				
0	9172_c	5,66	FHETG	1	REGS		5,66			5,66				
0,5	9191_a	12,95	FCHPG	1	REGS	RUM limite			12,45					12,45
0	9202_b	3,05	FHETG	1	REGS		3,05	3,05						
1	9221_a	17,75	FCHPT	1	REGS	faire 1ère rase avec 2 zones disjointes de 6 ha chaque / coupe AS = suivi des bouquets paysagers		12				4,75		
0	9222_a	17,95	FCHPT	1	REGS	coupes rases de 2 zones disjointes à chaque fois		10		7,95				
0	9241_b	1,43	FTREM	1	REGS				1,43			1,43		
0	9251_b	1,19	FHETT	1	REGS			1,19						
1	9311_b	6,39	FCHPG	1	REGS	objectif garder le mélange / conserver qqs pins à titre paysager	5,39			5,39				
	9321_b	9,79	FEPCP	1	REGE	SCOLYTES								
	9322_a	6,83	FEPCP	1	REGE	SCOLYTES								
0	9322_b	4,13	FHETG	1	REGS		4,13			4,13				
0	9331_b	10,01	FHETG	1	REGQ			10,01						
0	9392_b	4,79	FHETG	1	REGS		4,79					4,79		

Document ONF

C - Desserte

- **Plan d'actions pour l'amélioration de la desserte forestière**

La desserte est suffisante pour l'exploitabilité de cette forêt. Cependant, les points noirs correspondent à deux types de conflits :
* la sécurité des grumiers pour le chargement des grumes, qu'il faudrait éviter à proximité des routes départementales très fréquentées
* l'acceptabilité sociale des coupes : éviter les tas de bois bord de route, les ornières sur les zones les plus fréquentées...

Dans les deux cas, il est nécessaire de programmer la création de nouvelles antennes de routes accessibles aux grumiers, avec places de dépôt en dehors des routes départementales et des zones d'accueil du public. Cela pourrait représenter une vingtaine de projets, de l'ordre de 20 000 à 30 000 euros chacun, soumis à étude d 'incidence.

Le tableau suivant détaille l'ensemble des propositions de création et d'entretien des infrastructures, y compris le fauchage, l'entretien des fossés, des ponceaux, des barrières. Mais tous les travaux, liés à l'accueil du public ne sont pas chiffrés; en effet, il dépendent fortement des demandes sociales et des partenaires financiers.

Document ONF

Chiffrage des travaux d'infrastructure et de maintenance (programme annuel) :

Libellé de la tâche	Domaine fonctionnel	Unité	Quantité	Prix unitaire	Majo-ration %	Coût annuel
Création Places de dépôt avec antenne de RF	1-FD99-TRIC	U	1	30 000 €		30 000 €
Réfection généralisée RF empierrées	1-FD99-TRIC	KM	3	17 500 €		52 500 €
Réfection généralisée RF revêtues	1-FD99-TRIC	KM	0,5	35 000 €		17 500 €
Création, réfection de ponceaux	1-FD99-TRIC	U	6	800 €		4 800 €
Entretien ponctuel RF revetues	1-FD99-TRIN	KM	10	500 €		5 000 €
Entretiens ponctuels RF empierrées	1-FD99-TRIN	KM	10	300 €		3 000 €
Entretien Route en terrain naturel	1-FD99-TRIN	KM	3	1 000 €		3 000 €
Barrières - Entretien	1-FD99-TRIN	U	100	200 €		20 000 €
Barrières - Renouvellement	1-FD99-TRIN	U	20	1 000 €		20 000 €
Entretien des sommières ou infrastructures enherbées	1-FD99-TRIN	KM	200	26 €	100	10 400 €
Entretien des accotements de routes ou de pistes	1-FD99-TRIN	KM	30	26 €	300	3 120 €
Entretien des talus de routes ou de pistes	1-FD99-TRIN	KM	10	48 €	300	1 920 €
Elagage au lamier des arbres bordant une route, y compris tirage des branches	1-FD99-TRIN	KM	3	1 200 €		3 600 €
Curage de fossés bordiers	1-FD99-TRIN	KM	6	100 €	100	1 200 €
Entretien mécanique du périmètre par broyage	1-FD99-TRIN	KM	10	60 €		600 €
Entretien manuel Périmètre	1-FD99-TRIN	KM	2	440 €		880 €
Autre type d'entretien du périmètre : entretien manuel, mise en peinture …	1-FD99-TRIN	KM	6	600 €		3 600 €
				TOTAL		**181 120 €**

D – Travaux sylvicoles

De manière simplifiée, est présentée ci-dessous la répartition des différents travaux sylvicoles, sur les jeunes peuplements actuels et à venir (du groupe de régénération). Les régénérations naturelles des autres feuillus sont englobées dans les itinéraires naturels de Hêtre et les plantations de résineux sont regroupés avec les Pins Sylvestres.

Dans la colonne "surface à régénérer", sont reportées les surfaces concernées par les itinéraires de régénération (en simplifiant à 3 essences) de REGQ+REGS et par les itinéraires d'amélioration de REGQ/REGS d'une part + AMEJ d'autre part. Dans la colonne "surface à ouvrir", il s'agit des surfaces à travailler du groupe REGE.

Itinéraires techniques de travaux sylvicoles		**Surface à régénérer** (ha)	**Coût unitaire** (€ HT/ha)	**Surface à ouvrir** (ha)	**Coût unitaire** (€ HT/ha)	**Observa-tions**	**Coût moyen annuel indicatif** (€ HT)
Code	**Libellé**						
1HETB	Régé naturelle de hêtre	777	1510	90 / 2	700	Groupe de régé entier	61 289
1CHX01	Régé naturelle de chêne	347	3170	150 /2	700		56 575
1P.S1	Régé naturelle de pin sylvestre	151	2035	0			15 364
3CHS01	Régé artificielle de chêne	841	6550			Pas de tvx avant RA (REGE)	275 428
3P.S1	Régé artificielle de pins	63	6200				19 530
5HET2	Amélio. de hêtre	86+388	975			Surfaces actuelles + à venir	23 108
5CHX01	Amélio. de chêne	209+396	750				22 688
5P.S1	Amélio de pin sylvestre	17+107	1630				10 106
					Total Coût moyen annuel TRAVAUX SYLVICOLES (€/an)		484 086

Alors que la régénération artificielle représente 45 ha/an (sur les 109 ha/an), elle représente un lourd investissement compte tenu de la nécessité d'engrillager (2 600 €/ha) et de lutter particulièrement contre le recrû ligneux (Prunus Serotina, Hêtre...).

A ces dépenses, il faut rajouter les coûts de dépose des grillages sur environ 20 ha/an, soit 4 000 ml. Avec un prix unitaire de 1,45€/ml, cela fait 5 800 €/an de dépenses supplémentaires.

2.5.3 Programme d'actions FONCTION ECOLOGIQUE

Compte tenu des sites Natura 2000 (ZPS, ZSC), le programme d'actions présenté permet de :

- n'engendrer aucun effet général dommageable sur les habitats et les espèces qui ont justifié la désignation des sites et respecter les engagements e la Charte régionale Natura 2000
- signer des contrats Natura 2000 ;
- intégrer concrètement les préconisations du DOCOB

Document ONF

A - Biodiversité courante

La prise en compte de la biodiversité correspondant à de bonnes pratiques sylvicoles est intégrée dans les documents de référence de l'ONF (directives, orientations, guides de sylviculture, instructions et notes de service) auxquels se réfère ce programme.

La gestion sylvicole qui découle de la mise en oeuvre de ce présent aménagement (coupes, travaux sylvicoles et d'équipements) prend donc en compte la biodiversité courante en permettant de:

- conserver des arbres morts ou à cavités, isolés ou par la mise en place d'îlots de vieux bois
- ne pas rassembler et brûler les rémanents
- favoriser les mélanges des essences, les essences minoritaires ou rares
- favoriser les essences adaptées aux stations
- privilégier la régénération naturelle des essences adaptées
- entretenir les lisières forestières diversifiées
- conserver le lierre grimpant sur les arbres
- maintenir des milieux ouverts
- raisonner l'utilisation de produits phytosanitaires homologués

- privilégier les produits les moins dangereux pour l'environnement (huile biodégradable...)
- limiter la pénétration des engins par la création de cloisonnements
- respecter les sols fragiles, les zones humides (pas de drainage) et les cours d'eau…
- éviter le dérangement des espèces (ex : travaux hors période de nidification = du 15 avril au 15 juillet / ne pas intervenir sur les gîtes d'hivernage ou de reproduction des chauves- souris)
- éviter les coupes de régénération avant plantation de plus de 10 ha d'un seul tenant, voire moins.

Le tableau suivant résume les décisions sur la trame de vieux bois (voir carte en annexe 15).

Engagement environnemental lié au **maintien de vieux bois**		Surface boisée
Surfaces en vieillissement	Ilots de vieillissement (groupe ILV)	187,22 ha
	Réserve biologique dirigée (Beaux Monts)	128,84 ha
	Total	**316,06 ha**
Surfaces en sénescence	Ilots de sénescence (groupe ILS)	129,19 ha
	Réserve biologique intégrale (Grands Monts)	130,34 ha
	Total	**259,53 ha**

Cet engagement devrait croître selon les décisions à venir dans la division des Beaux Monts-Mont du Tremble (projet de 27 ha en ILS) et selon la note de service ONF qui prévoit de passer à 3% d'ILV en deux périodes d'aménagement (soit environ 400 ha). En outre, la partie Mont du Tremble est une zone de vieillissement supplémentaire (âges d'exploitabilité allongés) sur 217,43 ha.

L'ensemble de ce maillage forme une trame cohérente à l'intérieur du massif (volonté de respecter la continuité entre les deux réserves biologiques, selon l'arc de la cuesta au Sud Est du Massif) mais aussi dans ses connexions vers les massifs voisins (bio-corridors avec Laigue, Halatte). Cette trame est renforcée également par le maintien d'arbres à haute valeur écologique (morts, sénescents, à cavités hautes, basses, en fente..), en moyenne de 3 arbres/ha mais localement plus dans les futaies adultes. Cela concerne également les zones mises en régénération où des arbres peuvent être conservés. Ces arbres seront repérés, de manière dispersée, parmi les arbres de moindre valeur économique et éloignés des sentiers pour éviter les problèmes de sécurité du public qui fréquente la forêt. Enfin le bois mort au sol est conservé pour permettre l'extension maximale d'habitats favorables aux insectes saproxyliques : cela est possible du fait que la vente des coupes limite le diamètre exploitable des branches (à 20 cm ou 7 cm) et que les rémanents sont interdits d'être rassemblés et brûlés. De plus, la conservation de purge de grume ou de souches hautes sont des pratiques qui favorisent l'augmentation de bois mort dans la forêt, même en dehors des réserves biologiques.

Concernant le choix des essences à privilégier, en gestion courante, le mélange est favorisé dès la phase de régénération, en utilisant le recrû ligneux d'accompagnement, puis par les travaux sylvicoles qui dosent le mélange pour atteindre au moins 20 % du couvert boisé. Dans cette forêt, la gestion adaptée du Prunus Serotina est fondamentale. Parfois, il faudra attendre que le Prunus s'auto inhibe (stade 3m de haut environ) pour que l'installation des autres essences soit possible. Ensuite les coupes d'éclaircies favorisent les essences minoritaires. Dans les zones de chablis non reboisées ou dans des stations très difficiles, des essences pionnières peuvent se réinstaller, comme c'est le cas, dans cette forêt, avec le bouleau, le tremble, le saule, le charme, le chêne pubescent, voire le pin : ces essences sont conservées pour maintenir une gamme élargie d'essences dans le massif. Le renouvellement des essences adaptées aux stations est conduit par régénération naturelle, dès qu'il y a suffisamment de semenciers. Sinon des essences de provenance adaptée sont réintroduites par plantation.

La diversité des milieux forestiers passe aussi par la préservation de milieux ouverts : landes, prairies calcaires, prairies humides, étangs, mares, zones humides, emprises... Ces zones feront l'objet d'actions spécifiques d'amélioration et d'entretien plus ou moins importants, selon les enjeux de protection, liés à des co-financements externes. Pour les rus forestiers, le Syndicat de rus est compétent pour l'entretien des rus de Berne, des Planchettes et de leurs affluents sur les communes de Compiègne, Vieux Moulin, Lacroix St Ouen, St Jean aux Bois et Pierrefonds. Pour les zones ouvertes issues de perturbations (chablis) de petite surface et les prairies cynégétiques, elles seront laissées à leur libre évolution, ce qui permettra une installation naturelle et progressive d'essences pionnières. Enfin, en gestion courante, le programme de fauche des sommières et de l'entretien des lisières sera conforme à la protection des espèces (herbacées, oiseaux, insectes...). Un exemple de cette gestion spécifique est le programme de fauche exportatrice de l'allée de Beaux Monts qui doit être poursuivi, avec cette attention à travailler l'allée par morceaux, décalés dans le temps pour permettre une meilleure reproduction des espèces herbacées multiples de cet espace diversifié par la variété de stations qu'elle couvre.

Document ONF

Par ailleurs, en respect de la charte régionale Natura 2000, la gestion sylvicole permet de :
- choisir des essences caractéristiques de l'habitat en cas de plantation
- ne pas utiliser de produits herbicides ou phytosanitaires à moins de 50 m des étangs
- éviter les introductions de poissons en eau douce (pour éviter les pollutions génétiques)
- préserver les lisières par fauche tous les 3 à 4 ans et si possible recépage des ligneux régulièrement
- adapter (en fréquence, intensité et modalité) les manifestations sur les zones sensibles.

Le tableau ci-dessous reprend l'ensemble des engagements :

Engagement environnemental retenu	**Observations**	**Surface** (ha)
Trame vieux bois		
Ilots de vieillissement (surface boisée)	Prévoir de préciser les consignes de martelage en îlot de vieillissement	187,22 ha
Ilots de sénescence (surface boisée)	le groupe ILS est de 129,19 ha mais comporte 1,66 ha de zones non boisées (mares) dans le secteur des Mares St Louis.	127,53 ha
Constitution d'une trame d'arbres disséminés à haute valeur biologique (morts, sénescents, à cavités…)	En moyenne, 3 arbres/ha et localement plus	
Maintien de quelques souches hautes (arbres tarés au pied)	Selon occasions, sans surcoût d'exploitation	
Conservation des éléments particuliers essentiels à la survie de certaines espèces	Arbres à fentes pour les chauves souris, arbres à cavités pour les Pics, arbres à dicrane	
Conservation de bois mort au sol	Rémanents, chablis sans valeur économique	
Préservation des milieux humides		
Maintien de zones humides et de leur fonctionnalité, Passages d'engins à éviter	Etangs, aulnaies marécageuses, prairies humides, protection du triton crêté	61 ha*
Maintien d'un état boisé dans ces zones mais aussi dans les zones de suintement le long de la cuesta et le long des rus, là où une ripisylve est présente	Dans le Groupe ECO mais aussi dans les zones non cartographiées (le long des rus..)	141 ha*
Contrôler le développement de la Renouée du Japon		
Ne pas créer de nouveaux drainages		
Eviter les pollutions génétiques concernant les poissons	Eviter d'introduire des poissons dans les étangs	
Pas de produits chimiques à moins de 50 m des zones humides		
Mélange des essences		
Privilégier, chaque fois que possible, des peuplements mélangés	Dès la régénération et tout au long de la vie du peuplement	
Privilégier, chaque fois que possible, la régénération naturelle des essences adaptées		
Non introduction d'espèces génétiquement modifiées	(ou même d'espèces exogènes invasives)	
Maintien d'essences pionnières à l'échelle du massif	Bouleau, saule, tremble, charme, chêne pubescent, pin sylvestre...	
Maintien de lisières externes et internes diversifiées		
Gestion adaptée du Prunus Serotina	En fonction de son stade de développement	
Préserver le lierre grimpant		
Préservation des milieux ouverts		
Maintien en évolution naturelle d'anciennes prairies cynégétiques (pour des essences pionnières)	Landes, prairies cynégétiques et zones chablis non reboisées, emprises	22 ha*
Maintien en évolution naturelle des ouvertures de moins de 0,5 hectare issues de perturbations (chablis)		7 ha*
Entretien de landes, prairies et emprises	Avec recherche de co-financement externe	90 ha
Fauche tardive des accotements		
Préservation des sols		
Limiter la pénétration d'engin	Création de cloisonnements	
Eviter le tassement des sols fragiles	Période d'exploitation limitée (sol ressuyé ou pendant gel)	

** surface indicative des unités cartographiées (il en existe d'avantage non cartographiées).*

Document ONF

B - Biodiversité remarquable (hors réserves biologiques)

- **Programme d'actions en faveur de la biodiversité remarquable**

  En priorité, le comité de gouvernance de la division Beaux Monts-Mont du Tremble doit être créé pour définir les règles de gestion qui auront pour but de préserver l'état des habitats remarquables par deux voies complémentaires : conservation d'une part (réserve biologique dirigée) et gestion sylvicole à cycle allongé, visant à pérenniser la présence de vieux chênes par l'équilibre de l'histogramme des classes d'âge.

  Notamment, en annexe 16, il est proposé que cette gestion sylvicole ait un cycle allongé (400 ans pour le chêne et 200 ans pour le Hêtre) avec :
  * une zone de continuité avec la partie Beaux Monts, où la régénération des peuplements sera évitée et où 27 ha pourraient être conservés en îlots de sénescence
  * des parquets de régénération de moins de 4 ha chacun
  * des coupes pouvant permettre le vieillissement des peuplements.

  Ci-dessous sont listés les projets actuels, souvent en partenariat externe, pour améliorer les connaissances et la conservation des habitats et des espèces de cette forêt.

Numéro	Priorité (1 ou 2)	Description de l'action Espèce(s) ou Habitat(s) concerné(s)	Localisation	Surface	Précautions Observations
Actions à contractualiser (conditionnées par financements externes)					
BIO1	1	Mise en place d'ILS (insectes, pics)	Mont du Tremble	27 ha	En lien avec le comité de gouvernance de la division
BIO2	2	Inventaire des arbres d'intérêt écologique remarquable (cavités occupées par insectes, oiseaux, champignons particuliers, dicrane...)	Mont du Tremble	217 ha	En vue de leur conservation. Partenariat avec des experts.
BIO3	2	Amélioration de la cartographie des zones humides (mares et zones de suintements, ripisylves...) et des recommandations de gestion	Toute la forêt et en particulier le long de la cuesta		En lien avec étude SAGE.
BIO4	2	Evaluer la quantité de bois en forêt et son évolution. Evaluer la fonctionnalité de la trame Vieux Bois	RBI,RBD,ILS, ILV, toute la forêt		A faire à différentes échelles et avec un véritable état initial.
BIO5	2	Suivi des bio-corridors	Internes et externes à la forêt		Inventaires et suivi des populations (gibier, insectes, chauve-souris...)
Autres actions					
BIO6	1	Restauration hydro-écologique des étangs St Pierre et Gestion du réseau des mares, des rus forestiers.	Voir périmètre étude + zones humides à définir		Mise en oeuvre suite aux études en cours et à venir.
BIO7	1	Entretien particulier de l'allée des Beaux Monts (nombreuses espèces rares ou/et protégées)	D'un bout à l'autre	19,3 ha	Conservation des milieux à concilier avec l'accueil du public (à mieux maîtriser)
BIO8	1	Conservation des habitats particuliers et des espèces protégées	Sites particuliers Secteurs à Orme Lisse Lisières et gîtes d'hivernage ou de reproduction des chauves-souris		Limiter la fréquentation dans les zones sensibles (allée des Beaux monts, zones humides...) Inventaire des Ormes lisses préalable aux martelages (travail avec associations possible) Calendrier des coupes et travaux évitant le dérangement des espèces rares ou protégées dans les périodes sensibles de leur cycle vital
BIO9	2	Limitation des plantes invasives	Beaux Monts et Zones humides		Ailante et Renouée du Japon à contrôler

Document ONF

C – Réserves biologiques et réserves naturelles

Les réserves biologiques doivent faire l'objet d'un plan de gestion spécifique, conformément :
- à l'instruction 95-T-32 pour les Réserves biologiques dirigées ;
- à l'instruction 98-T-37 pour les Réserves biologiques intégrales.

L'élaboration du plan de gestion de la RBI des Grands Monts et celui de la RBD des Beaux Monts est donc prioritaire.

D – Documents techniques de référence

Le guide "Gestion des mares forestières de plaine" (ONF-DT Ile de France Nord Ouest 2007) est à consulter pour la précision des techniques possibles de restauration et de préservation des mares.

2.5.4 Programme d'actions FONCTIONS SOCIALES DE LA FORET

A - Accueil et paysage

- **Schéma d'accueil du public**

  Le schéma d'accueil du public de cette forêt n'existe pas : son élaboration est donc l'action prioritaire à prévoir. Il sera réalisé suivant la méthodologie en cours d'élaboration (note de service en cours). Les points fondamentaux du Schéma d'accueil du public à établir sont :
  - le plan de circulation ;
  - le zonage de l'accueil du public ;
  - la prise en compte des pratiques sociétales.

  Cependant, grâce au comité de massif, aux études paysagères (Grand Parc, allée des Beaux Monts, Hauts de Pierrefonds, études 2011 A. Goret) et grâce à la démarche Forêt d'exception, plusieurs zonages sont ressortis comme prioritaires aux paysages et à l'accueil du public (voir carte des enjeux paysagers) et des activités pratiqués sont désormais bien connus et pris en compte.

  Pour le plan de circulation, les décisions se prennent tronçon par tronçon mais en comité de massif, plusieurs principes ont déjà été actés :
  - donner la priorité aux piétons par rapport aux autres usagers
  - fermer les routes forestières à partir des routes publiques
  - maintenir l'accès aux zones d'accueil et y assurer des zones de stationnement
  - éviter le transit par la forêt (mais chaque itinéraire sera étudié avec les différents partenaires)
  - pérenniser la convention "circuit des veneurs" (avec un accès maîtrisé pour les suiveurs).

- **Objectifs de l'accueil**

  Concernant la fonction sociale, les orientations stratégiques exprimées en comité de massif et rédigées dans le protocole d'accord de Forêt d'exception sont :
  - Assurer une gestion forestière et cynégétique performante, conciliée avec la préservation du milieu naturel et l'accueil du public
  - Améliorer l'accessibilité et la découverte de la forêt par des modes doux mais aussi s'ouvrir vers les autres massifs
  - Approfondir les connaissances sur les richesses du patrimoine culturel et vivant sur l'ensemble du massif pour leur prise en compte dans la gestion et la promotion du territoire, dans la mesure des possibilités techniques et financières
  - Renforcer l'image du territoire autour de la réussite d'une gestion forestière durable effective, de sa richesse et de son dynamisme au travers d'offres récréatives et touristiques structurées, largement promues.

  D'ailleurs les quatre axes de travail choisis par le comité de Forêt d'exception sont :
  - Axe 1 : Accueillir un public extérieur au territoire sur quelques sites majeurs dans le respect du milieu naturel et de l"authenticité" des lieux
  - Axe 2 : Enrichir le réseau de voies douces (vélo, roller, piétons…)
  - Axe 3 : Préserver et valoriser le patrimoine naturel : l'eau et les vieux bois
  - Axe 4 : Communiquer sur une image identitaire forte autour de valeurs partagées

Document ONF

- **Programme d'actions en faveur de l'accueil et du paysage**

La prise en compte du paysage correspondant à de bonnes pratiques sylvicoles est intégrée dans les documents de référence de l'ONF (directives, orientations, guides de sylviculture, instructions et notes de service). La gestion sylvicole mise en oeuvre (coupes, travaux sylvicoles et d'équipements) prend donc en compte la fonction sociale, en :
- limitant l'impact visuel des cloisonnements sylvicoles, des plantations (par rupture d'angle ou installation d'une tournière...)
- dessinant des formes et tailles adaptées des plages de régénération,
- maintenant des peuplements paysagers temporaires,
- gérant les lisières (éclaircie différente ou recépage, fauchage...)
- éloignant des sentiers les grillages de plantation
- préservant les sites archéologiques
- réhabilitant les sentiers de promenade, suite aux exploitations.

Concernant les peuplements à renouveler d'ici 2031, plusieurs choix ont été pris en faveur d'un respect du paysage :
*la mise en régénération de certaines parcelles (assez saines) a été volontairement reportée pour réduire l'impact d'une grande surface ouverte dans les secteurs les plus fréquentés
*dans le groupe de régénération, il y a un peuplement de grande valeur esthétique du fait de son mélange Pins / feuillus : celui-ci devra être régénéré en ayant pour objectif premier de renouveler ce mélange
*la régénération naturelle du hêtre a été favorisée, là où le risque de dépérissement est possible (mais pas avéré), en prenant en compte qu'une plantation de chêne aurait un impact paysager plus brutal (passage d'un peuplement adulte à "rien" pour le quidam) et plus long (faible croissance des chênes) ; mais si les parties intéressées préfèreront la plantation ou si le peuplement de hêtre dépérit finalement, la plantation de chêne sera alors adoptée
* 150 ha parmi le groupe de régénération seront conservés temporairement (20 ans) pour des raisons paysagères. Une surface indicative est donnée par unité de gestion mais la réflexion sera posée à l'échelle d'un secteur paysager (exemple : secteur des étangs St Pierre, défini dans l'étude paysagère d'A. Goret, en annexe 17).

Sur la carte des mesures paysagères (annexe17), figure la localisation de ces choix avec notamment les lisères sensibles des unités de gestion en régénération. Cette réflexion préalable sur les coupes de régénération dans les secteurs sensibles sera présentée pour consulter les parties intéressées sur les modalités de mise en régénération : taille, forme des coupes pourront être ainsi précisées. Cette consultation est un engagement fondamental, pris pour garantir l'acceptation des coupes dans les parties les fréquentées ou visibles.

Un autre engagement, tout aussi important, est la vigilance tout particulière qui sera accordée à la qualité des exploitations dans les sites les plus fréquentés ou le long des routes les plus passantes. En effet, une attente réelle est exprimée pour :
- améliorer la remise en état des chemins (délai)
- éviter les coupes fréquentes (à 2 ans d'intervalle) en dehors des coupes de régénération
- éviter le stockage de bois, trop à vue : c'est à dire étalés sur une grande longueur (grumes) ou empilés en de grands tas de bois (notamment bois énergie).

Dans ces zones sensibles, les solutions proposées sont de :
- fixer des délai d'exploitation plus courts
- d'informer le public par un panneau de la durée de l'exploitation (dates de début et de fin)
- de stocker les bois en dehors de ces zones (création de nouvelles places de dépôt)
- de pratiquer la vente en bois façonnés pour éviter les exploitations répétées (tri des produits après la coupe au lieu d'avant la vente).

Par ailleurs, plusieurs points de vue ponctuent les circuits de randonnées : deux majeurs sont à conserver en l'état (points de vue sur l'allée des Beaux Monts, sur le château de Pierrefonds) et d'autres pourront être déplacés selon l'évolution des peuplements (ceux qui grandissent et ceux qui sont renouvelés), le long des routes tournantes des buttes témoins et du plateau (ex : Carrefour Girardin).

Quant au patrimoine (monuments, sites classés, inscrits, sites archéologiques, arbres remarquables....), des actions spécifiques peuvent être nécessaires. Actuellement, trois projets ambitieux sont en cours :

Document ONF

- le projet de valorisation de la maison forestière de St Pierre en Chastres, comme résidence d'artistes et comme écrin pour les concerts en pleine nature du Festival des forêts (manifestation annuelle, estivale)
- le projet de restauration du Grand Parc : certains carrefours et allées sont ciblés.
- le projet de réhabilitation écologique (et hydrologique), historique et touristique du site des Etangs St Pierre, avec notamment l'étude d'opportunité de valorisation du Pavillon Eugénie, s'il n'y avait pas de réelles contraintes (pas d'assainissement, ni voltage électrique suffisant, pas de réseau téléphonique pour les portables, pas de changements sur les bâtiments possibles compte tenu que le pavillon est un monument historique inscrit).

Pour le Grand Parc, compte tenu des sols calcaires et des essences en place (Hêtre, Erable, Charme, Tilleul, Chêne...), il est envisageable de traiter l'ensemble en futaie irrégulière (par bouquets ou pied à pied, selon les essences localement à favoriser). Cela permettra de conserver une ambiance boisée, tout en veillant au renouvellement des arbres. De même le traitement choisi par parquets dans la partie Mont du Tremble et au Nord de la clairière de l'Armistice permettra de régénérer une partie des peuplements, sans changement brutal du paysage, sur de grosses surfaces.

Le tableau ci-dessous résume les actions majeures envisagées pour la gestion courante, comme pour la gestion des sites particuliers.

Numéro	Priorité	Description de l'action	Localisation	Précautions Observations
ACCUEIL DU PUBLIC				
ACC1	1	Schéma d'accueil du public	Toute la forêt	Synthèse globale
ACC2	2	Etude de fréquentation	Toute la forêt	Informations quantitatives
ACC3	1	Requalification de certains carrefours et allées du Grand Parc	Voir étude	Partenariat nécessaire Site classé
ACC4	1	Valorisation des Etangs St Pierre	Voir étude	Forêt d'exception
ACC5	1	Création de nouvelles places de dépôt pour éloigner des sites fréquentés le stockage des bois	Sites majeurs d'accueil et routes fréquentées	Action pour limiter le conflit des usages de la forêt
ACC6	1	Expertise des arbres remarquables	Tous régulièrement	Si besoin, renouvellement
ACC7	2	Renforcer l'identité des portes d'entrée en forêt	Voir cartes Fonction sociale et Mesures paysagères	
ACC8	2	Favoriser les voies de circulation douces et les connexions avec les massifs voisins	Avec la forêt de Retz et de Laigue	Concilier les différents usages, en lien avec le plan de circulation de la forêt
ACC9	2	Améliorer l'accessibilité PMR	A définir	Projet Chêne St Jean
ACC10	2	Projet de résidence d'artistes	St Pierre en Chastres	Porteur du projet = ARC
ACC11	2	Pose des grillages à distance des sentiers fréquentés	Groupe de régénération	Gestion particulière des carrefours
ACC12	2	Projets d'information pédagogique	A définir	Beaux Monts, Zone humide..
PAYSAGE				
ACC13	1	Présentations de scénarii de régénération dans les sites majeurs (réflexion à l'échelle du site et non de la parcelle)	-Etangs St Pierre -Armistice -St Jean aux Bois -Lacroix St Ouen	Avant les coupes : Communiquer et partager les choix de méthode de mise en régénération
ACC14	1	Préservation des points de vue majeurs	Beaux monts, Pierrefonds	A voir ailleurs selon évolution des peuplements
ACC15	1	Limiter les coupes avant plantation à moins de 10 ha d'un seul tenant	Groupe de régénération	D'autant plus dans les zones les plus fréquentées
ACC16	1	Continuer l'entretien des poteaux de carrefours	Toute la forêt	En partenariat avec la Société de protection de la forêt de Compiègne
Acc17	2	Limiter la visibilité des axes de plantation ou de cloisonnement	Jeunes peuplements	Rupture d'angle, peuplement en lisière...

Document ONF

- **Documents techniques de référence**

  Concernant la prise en compte du paysage dans la gestion courante, l'illustration des actions à mener pour les coupes, les travaux, les points de vue, les carrefours, les arbres remarquables se trouve dans le guide du paysage (ONF DT Ile de France Nord Ouest 2007).

B - Ressource en eau potable

Pas de programme d'action. Projet abandonné de captage d'eau en forêt (voir paragraphe 1.3.3.B).

C – Chasse – Pêche (Voir aussi § 2.5.6.B : Déséquilibre sylvo-cynégétique)

- **Etat des lieux**

  Gibiers :

  Les espèces principales chassées en forêt de Compiègne sont le cerf, le chevreuil, le sanglier, le renard, le lièvre, le lapin, le faisan, le pigeon, la bécasse et les corvidés. La caractéristique majeure de ce massif est l'abondance de grands gibiers.

  Etangs pêchés :

  La pêche est louée à l'année dans les étangs (voir localisation en annexe 4) :
  * du Buissonnet
  * du Carandeau
  * de l'Etot
  * de la Rouillie
  * Saint Pierre
  * de Sainte Périne

  Les autres étangs (ou mares), les rus forestiers sont en réserve de pêche.

  Suivi des populations de grand gibier (tableaux de bord) :

  Actuellement, les évolutions des populations sont suivies par espèce à partir de plusieurs indicateurs rassemblés en un document nommé "tableau de bord". Il comprend :
  * le suivi des prélèvements
  * le taux de réalisation des plans de chasse
  * le poids des animaux
  * le taux de gestation
  * l'indice de consommation
  * pour le cerf : l'indice nocturne d'abondance, le suivi des cohortes
  * pour le chevreuil : indice kilométrique d'abondance
  * pour le sanglier :dénombrement massif

  Ces indicateurs croisés aux appréciations d'abondance des animaux (avis des chasseurs, des forestiers…) et des appréciations de dégâts (aux régénérations, constatés par les forestiers et aux cultures, constatés par les agriculteurs…) permettent d'estimer la tendance de l'évolution des populations (voir en annexe 21 les tableaux de bord Cerf, Chevreuil, Sanglier).

  Situation par rapport à la capacité d'accueil :

  L'**équilibre forêt gibier**, d'après la loi forestière 2001-602 du 9 février et confirmé par la loi 2005-157 du 23 février 2005 sur le développement des territoires ruraux, est exprimé par le niveau de populations permettant « la **régénération des peuplements forestiers** dans des **conditions économiques satisfaisantes** pour le propriétaire dans le territoire concerné ».

  Cette définition mérite d'être complétée :
  - par ce que l'on nomme d'"économiquement satisfaisant" : pour la forêt de Compiègne, cela se traduit par la volonté de pouvoir régénérer naturellement sans protection, avec une diversité d'essences principales et secondaires,
  - par l'attention portée à la qualité des populations d'animaux : le niveau des populations doit être suffisant pour permettre le renouvellement et la diversité génétique des populations sans être excessif pour éviter famines et maladies,
  - par la prise en compte des conséquences sur la biodiversité globale : le niveau des populations doit permettre de conserver la diversité de la flore

Document ONF

(bulbes, racines, ...) et de la faune (amphibiens...) ainsi que le bon état des habitats (mares, zones d'agrainage...).

Cet équilibre est sensible aussi à :

* la surface du massif et à sa richesse stationnelle
* la quantité de zones à disposition pour l'alimentation et aux facteurs la limitant
* la quantité et la qualité des peuplements refuges à disposition et aux facteurs les limitant
* l'infrastructure limitant les déplacements à l'intérieur du massif
* la qualité des corridors vers les massifs voisins.

En forêt de Compiègne, la capacité d'accueil a augmenté avec le rajeunissement des peuplements, suite à la succession de tempêtes de 1984 à 1990 et suite à un effort de régénération assez fort dans la dernière période d'aménagement. Cependant, avec les changements climatiques annoncés, les choix de régénération vont aller vers d'avantage de plantations, qui nécessitent un engrillagement, donc des zones non accessibles pour l'alimentation des populations. Or il n'est pas souhaitable que les zones en régénération naturelle supportent d'avantage la pression du gibier. Avec leur effet sélectif, les animaux favorisent la flore la moins appétante : le hêtre par rapport au chêne, au pin, au charme, au merisier... et les graminées, les fougères par rapport aux dicotylédones (ronce...) ce qui pourrait diminuer la diversité floristique et le mélange des essences.

Ainsi le risque est fort de déséquilibre sylvo-cynégétique (voir paragraphe suivant) et la nécessité de réduire les populations, compte tenu de la diminution prévisible de la capacité d'accueil de la forêt.

Dans les régénérations naturelles, l'indice de consommation nous donne une idée de la pression sur le milieu (tableau ci-dessous). Les cibles visées actuellement (seuils à confirmer à l'avenir) sont : 60 % pour l'indice global, 20 % pour le chêne et 5 % pour le Hêtre, ce qui n'est pas le cas pour le moment.

	IC GLOBAL	IC CHENE	IC CHARME	IC HETRE
2006	77%	56%	77%	23%
2007	77%	60%	73%	21%
2009	71%	56%	79%	20%
2011	75%	42%	77%	17%

Une méthodologie "Evaluation de l'équilibre sylvo-cynégétique" est en cours de test en forêt domaniale de Hez-Froidmont dans le but d'objectiver les indices suivis et les seuils tolérables par forêt. Un travail cartographique devrait être fait à cette occasion. Ce travail est à étudier pour la forêt de Compiègne régulièrement (période 5 ans) afin de mieux piloter les plans d'action nécessaires au retour et au maintien de l'équilibre.

Passages faunistiques :

La forêt de Compiègne est un maillon essentiel de la Trame Verte de l'Oise car elle se trouve au coeur d'un ensemble de massifs forestiers voisins : forêts domaniales de Laigue au Nord, d'Halatte à l'Ouest, de Retz au Sud. Chacun de ces massifs ont une superficie inférieure à la surface minimale nécessaire aux populations de grands mammifères. Les passages entre massifs sont donc essentiels pour la faune (gibier mais aussi : reptiles, batraciens, insectes, invertébrés, flore...) pour permettre des échanges d'individus et de gènes. A l'heure actuelle l'existence de ces passages est encore fonctionnelle, ce qui permet de considérer les populations à l'échelle de tous ces massifs.
Quatre passages essentiels sont à surveiller pour ne pas être dégradés par les activités humaines. Il s'agit :
* Zone de passage de Choisy-au Bac (le Francport) et de Rethondes qui assure la liaison entre Compiègne et Laigue
* Zones de passage de Pierrefonds (avec l'ancienne voie ferrée) et de Saint-Etienne-Roilaye comme liens avec Retz
* Zone de passage de Béthisy St Pierre, Verberie - Roberval qui assure le lien avec Halatte par la vallée de l'Automne.

Document ONF

Concernant le schéma départemental de gestion cynégétique de l'Oise (période 2006-2012), il insiste pour la grande faune sur :
* la réalisation des plans de chasse (cible de 100%)
* la nécessité de suivre des indicateurs sur l'état du milieu (plus que des populations)
* les conditions précises de l'agrainage
* la nécessité d'entretenir les zones humides, afin d'éviter la fermeture de ces milieux.
Ce document est en cours de révision par la Fédération départementale des chasseurs de l'Oise, avec la contribution de nombreux partenaires, dont l'ONF.

- **Déséquilibre sylvo-cynégétique**

  La forêt de Compiègne est renommée pour son abondance en grands gibiers, accompagnée d'un patrimoine culturel important, ce qui a abouti à une acceptation générale d'engrillager les plantations. Cette situation de déséquilibre risque de s'aggraver, compte tenu de la nécessité d'accroître, à l'avenir, les surfaces plantées et donc engrillagées, non disponibles à la consommation. Ces surfaces non disponibles vont augmenter en moyenne de 30 ha/an (45 ha/an nouvellement plantés, moins 15 ha/an en dépose de grillage, issus de l'effort moyen de plantation du précédent aménagement), pendant presque les 20 ans à venir car le rythme de dépose des grillages ne sera équivalent au rythme d'engrillagement que lorsque les premières plantations (issues du nouveau rythme) seront hors de la dent des cerfs (soit environ 15 ans).

- **Principales caractéristiques des activités de chasse**

  En 2004, les locations de chasse ont été mises en adjudication (période 12 ans) ; le loyer total de 2011 est de 655 370 € et les licences dirigées sont de 60 885 €. La chasse est pratiquée de plusieurs manières : le tableau ci-dessous résume la situation.

Gibiers	Modes d'exploitation	Modes de chasse	Lot	Surface (ha)
Cerf mâle et daguet	location	courre	Unique	14 357
Cerf mâle (et chevreuil)	licence dirigée guidée	approche et affût	/	14 357
Chevreuil	location	courre	Unique	14 357
Sanglier	location	courre	Unique	14 357
Renard	autorisation dans location	déterrage	tous	14 357
JCB + Biches+ Chevreuil + Sanglier	location	battue	1	1 364
JCB + Biches+ Chevreuil + Sanglier	location	battue	2	1 563
JCB + Biches+ Chevreuil + Sanglier	location	battue	3 (dont RBI)	1 189
JCB + Biches+ Chevreuil + Sanglier	location	battue	4	1 686
JCB + Biches+ Chevreuil + Sanglier	location	battue	5	1 210
JCB + Biches+ Chevreuil + Sanglier	location	battue	6	1 352
JCB + Biches+ Chevreuil + Sanglier	location	battue	7 (dont RBI)	695
JCB + Biches+ Chevreuil + Sanglier	location	battue	8	1 061
JCB + Biches+ Chevreuil + Sanglier	location	battue	9	1 282
JCB + Biches+ Chevreuil + Sanglier	location	battue	10	842
JCB + Biches+ Chevreuil + Sanglier	licence dirigée guidée	battue	11 (bords de Compiègne)	2 000
JCB + Biches+ Chevreuil + Sanglier	location amiable	battue	12	57
JCB + Biches+ Chevreuil + Sanglier	location amiable	battue	13	48
JCB + Biches+ Chevreuil + Sanglier	location amiable	battue	14	48

Document ONF

Pour la saison 2010-2011, les prélèvements (voir tableaux de bord en annexe 21) sont de :
* 2,6 cerfs / 100 ha
* 0,3 chevreuils / 100 ha
* 4,0 sangliers / 100 ha.

Pour le gibier non herbivore, n'ayant pas d'impact direct sur les régénérations, les chasseurs gèrent les populations par rapport aux autres espèces chassées : le renard est bien suivi. Pour les espèces pouvant être classées nuisibles, actuellement le blaireau n'est pas chassé et il existe une association locale de protection de cette espèce. Le suivi de la localisation de ratons laveurs est à poursuivre.

En réserves biologiques (actuelle et à venir), la pratique de la chasse est maintenue pour éviter une pression artificielle du gibier dans ces secteurs.

- **Programme d'actions Chasse - Pêche**

La situation actuelle nécessite une étude approfondie des facteurs limitant le développement des populations pour déterminer les actions à envisager sur les populations (prélèvements) et sur le milieu forestier. Cette action, dénommée "Evaluation de l'équilibre sylvo-cynégétique" dans le tableau de synthèse ci-dessous, est à réaliser en partenariat avec les acteurs de territoire concernés (administrations, fédérations de chasseurs, forêt privée...).

Selon cette étude, pourront découler des actions :
* sur les niveaux de prélèvements
* sur les zones d'alimentation : qualité et tranquillité des cloisonnements
* sur les zones de refuges
* sur le plan de circulation de la forêt
* sur les passages faunistiques (dans et en dehors de la forêt)...

Une attention particulière devra être portée à la dépose des clôtures installées, dès que les essences objectifs arrivent hors de la dent du cerf.

Numéro	Priorité (1 ou 2)	Description de l'action	Localisation	Surface ou quantité	Précautions Observations
Actions ciblant le retour à l'équilibre sylvo-cynégétique					
CHP1	1	"Evaluation de l'équilibre sylvo-cynégétique"	forêt	1 / 5 ans	Bilan périodique
CHP2	1	Respect des plans de chasse	forêt	Objectif 100%	Suivi annuel
Autres actions Chasse - Pêche					
CHP3		Dépose régulière des grillages	-	20 ha/an	Suivi annuel (5 800 €/an)

Document ONF

D - Pastoralisme

- **Etat des lieux**

Certaines communes ont eu des droits d'usage de pâturages aux bêtes mais les pratiques ont cessés depuis le milieu du XXième siècle.

Cependant à titre expérimental et gracieusement, le pâturage de moutons est pratiqué actuellement (voir convention "Pâturage" de décembre 2010) dans les cantons de Haute Queue, Basse Queue et Carnois (sur 14,2 ha) pour préserver des landes et des prairies.

- **Programme d'actions Pastoralisme**

La convention porte sur 3 ans à partir du 1er janvier 2011. A son terme, le renouvellement sera étudié après réalisation d'un bilan global.

E – Droits d'usage

Les droits d'usage se sont éteints au fil du temps. Désormais aucun n'est à signaler.

F - Richesses culturelles

Voir Etat des lieux et programme d'actions dans le paragraphe de la fonction sociale.

2.5.5 Programme d'actions PROTECTION CONTRE LES RISQUES NATURELS

Non concerné.

2.5.6 Programme d'actions MENACES PESANT SUR LA FORET

A – Incendies de forêts

En fin d'hiver, la présence de fougères sèches ou de résineux constitue des opportunités d'incendies, volontaires ou non, liés aux activités humaines en forêt. Les restes de feux de bois sont fréquents, en dehors des zones aménagées à cet effet. A noter que plusieurs zones ont été incendiées : au Mont Collet (Parcelle 4361) sur environ 3 ha (partie en 2000 puis reste en 2002) et à la Haute Queue (parcelle 403) sur 1 ha (en 1991). Une nécessaire vigilance est donc à maintenir.

B – Déséquilibre sylvo-cynégétique

L'ensemble des éléments concernant la gestion de la faune a été traité au § 2.5.4 – C.

Pour mémoire, le renouvellement des peuplements par plantation sera systématiquement protégé (par engrillagement), compte tenu de la population de grands cervidés. Par contre, les régénérations naturelles doivent pouvoir être réalisées sans protection, dans le respect de la diversité de la flore générale de la forêt. Ainsi un programme d'actions est à réactualiser tous les 5 à 10 ans pour optimiser la capacité d'accueil et limiter les populations d'animaux à ce qui est supportable par la forêt. D'où la nécessité de suivre des indicateurs d'évolution des milieux pour objectiver les seuils.

C – Crises sanitaires

- **Crises sanitaires subies par la forêt**

Essences concernées	**Période**	**Contextes stationnels**	**Causes ayant initié la crise**	**Dégâts subis** (volumes, surfaces impactées)
Toutes mais plus hêtre	1984-1987-1990-1999	Plateau- buttes témoins	Tempêtes	pour 1984-1990 :800 ha et 816 000 m3 en 1999 : 46 000 m3 seulement, disséminés
Hêtraies vieillies	1989-1991	Sols filtrants	Déficit hydrique	Dépérissement diffus dans le massif
Hêtre	2001	Remontées de nappes	Inondation	<u>Effets 2 ans après :</u> PA 2003 : 14 650 m3 PA 2007 : 8 500 m3
Hêtre et Chêne pédonculé	2003-2005-2011	Toutes stations (sableuses) en dehors du plateau	Sécheresses	

Les produits accidentels ont représenté 117 000 m3 dans la période 1996-2010, (soit près de 10 % de la récolte totale et 18% sur les 5 dernières années) sans compter les volumes pris en coupes d'amélioration et de régénération prévues. Rendre les peuplements de la forêt plus

Document ONF

résistants et plus résilients est un des **objectifs prioritaires** de la gestion de cette forêt, compte tenu des crises qu'elle a déjà connues.

- **Documents de référence**

  Le guide de gestion des forêts en crise sanitaire (X. Gauquelin 2011) précise les règles à suivre (sur le plan organisationnel et technique) en cas de crise à venir. Il est le fruit de l'expérience mutualisée forêts privées/publiques au travers des dernières crises vécues dans diverses forêts de France. A partir de 10 % de récolte en produits accidentels, il est conseillé d'accroître la vigilance courante.

D - Tassement des sols

Le sol de la forêt est une ressource naturelle à préserver, sensible aux pratiques forestières. Le tassement des sols par le passage d'engins a pour conséquences de :
* diminuer la macroporosité du sol, sa capacité de drainage
* d'où : stagnation de l'eau, milieu qui devient asphyxiant
* les racines poussent plus difficilement, sont asphyxiées ou abîmées.
* la stabilité et l'état sanitaire des peuplements peuvent se dégrader.

Or la gestion forestière doit permettre de conserver les propriétés physiques et chimiques actuelles des sols. Cela passe par : (voir note de service NDS-09-T-297 du 10/06/09)
* maîtriser les cheminements des engins (canaliser les passages aux seuls cloisonnements)
* maîtriser les périodes d'exploitation (d'autant plus que le sol est sensible)

En effet, selon leurs textures, les sols peuvent être sensibles (voir guide PROSOL):
* en tout temps (sols à engorgement permanent)
* seulement si le sol est humide (sols limoneux et argileux)
* pratiquement pas sensibles (sols très caillouteux).

D'où l'importance d'un diagnostic général de la forêt qui devra être affiné par un diagnostic, préalable à la coupe pour définir le mode d'exploitation possible (normal ou mode alternatif : câble...) les périodes d'exploitation possibles (à faire mentionner dans les clauses particulières) et vérifier que l'implantation des cloisonnements est optimale.

- **Carte de la sensibilité des sols au tassement**

  Une cartographie a été faite à partir des données Maucorps sur trois critères : la texture des sols, la classe de drainage et la pierrosité (voir carte en annexe 18) pour définir un gradient de sensibilités (méthodologie de L Renouf, stagiaire FIF 2009) qui ont été regroupées en 4 classes, selon les définitions du guide PROSOL.

Classe PROSOL	**Surface**
Sensibilité minimale	1 652 ha
Sensibilité moyenne	9 595 ha
Sensibilité forte	2 311 ha
Sensibilité maximale	639 ha
Hors enjeu (étangs, terrain d'usage non forestier) ou données pédologiques insuffisantes (terrains remaniés et zones nouvellement acquises)	160 ha

  Ainsi les zones de plus forte pierrosité (substrat calcaire proche de la surface) ressortent en sensibilité faible. Les zones à engorgement permanent ressortent en sensibilité maximale. Et entre les deux classes, les textures les plus limoneuses et/ou les moins bien drainées ont été classées en sensibilité forte et les textures les plus argileuses et/ou les mieux drainés ont été classées en sensibilité moyenne. Ce travail de synthèse renseigne, à l'échelle du massif, sur l'existence de zones de forte sensibilité, pour lesquelles une vigilance des conditions d'exploitation doit être accrûe : cela concerne le plateau (plus limoneux) et les cuvettes (ex les Molineaux), sujettes aux remontées de nappes et les rebords de plateaux ou de buttes

Document ONF

témoins, sujets aux suintements et écoulements latéraux. Cette carte n'étant pas fiable à l'échelle de la parcelle, il est conseillé (en dehors des zones de sensibilité faible) de pratiquer des diagnostics préalables aux coupes (voir guide PROSOL).

2.5.7 Programme d'actions ACTIONS DIVERSES

A – Certification PEFC

La forêt est certifiée PEFC, au titre global des forêts domaniales de Picardie. La gestion de cette forêt respecte donc les engagements de la Charte PEFC.

B – Communication

Dans la volonté de continuer à communiquer sur les actions forestières, le comité de massif est un outil précieux déjà bien mis en place. Dans le cadre de Forêt d'Exception, un autre comité de pilotage (plus réduit) a permis d'exprimer des attentes sociétales fortes en terme de préservation des milieux et en terme de développement d'accueil du public dans le respect des lieux.

De plus, pour expliquer le projet d'aménagement au grand public, plusieurs réunions publiques ont été organisées, dans lesquelles la société civile a pu s'exprimer et remercier l'ONF de les associer à la démarche. Ces actions de communication sont à poursuivre en gestion courante afin de :
- expliquer les raisons des choix techniques pris
- prévenir avant les coupes de régénération dans les secteurs les plus sensibles
- signaler la durée des coupes (panneau sur le chantier indiquant les dates de début et de fin).

Cette communication est indispensable pour expliquer l'exploitation des bois, les choix de régénération et leur impact sur les paysages et les usages, au plus grand nombre.

2.5.8 Evaluation d'incidence Natura 2000

Pour cette forêt comprise en partie dans une ZCS et en sa totalité en ZPS (deux sites Natura 2000), le bénéfice de l'article L11-alinéa 2 du code forestier sera demandé (réf. note de service NDS-08-G-1516), d'où ci-dessous l'évaluation d'incidence des actions prévues à l'aménagement, selon les objectifs de gestion et de conservation définis par le DOCOB qui est cours de validation.

- **Analyse des impacts de l'aménagement sur les habitats et les espèces d'intérêt communautaire du site Natura 2000**

  Référence : instruction NDS-08-G-1516 (fin du § 5).

  Cette analyse doit permettre au ministère de l'agriculture (l'autorité en charge de l'approbation du document d'aménagement) de juger de la prise en compte de Natura 2000.

  La structure de cette analyse reprend les 5 objectifs de conservation retenus dans le DOCOB:

  * **THEME 1** : Vieux Peuplements - Biodiversité associée à la gestion d'un réseau fonctionnel d'arbres et de peuplements forestiers dépassant les âges d'exploitabilité sylvicole

  Localisation : Ensemble du SIC et de la ZPS

  Habitats concernés : les habitats forestiers et particulièrement :
  9120-2 : Hêtraie chênaie acidiphile atlantique à sous bois de Houx

  Espèces concernées :
  Lucane cerf-volant, Grand Capricorne, Taupin violacé, Pique prune, Pic mar, Pic noir, Bondrée apivore, Dicrane vert, Petit Rhinolophe, Grand Murin, Murin de Bechstein, Murin à oreilles échancrées, Grand Rhinolophe et bien d'autres espèces d'intérêt patrimonial.

Document ONF

*** THEME 2** : Conservation des espèces d'oiseaux liés aux milieux agricoles et forestiers

Localisation : Ensemble de la ZPS

Espèces concernées : Pic noir, Pic mar, Bondrée apivore, Martin pêcheur, Pie-grièche écorcheur, Busard Saint Martin, Engoulevent d'Europe, Alouette Lulu

*** THEME 3** : Conservation des habitats intra forestiers (pelouses et lisières)

Localisation : Allée des Beaux Monts, Bords de routes, laies et layons intraforestiers

Habitats concernés
3130 : Végétation hygrophile des dépressions intra forestières à Callitriche des étangs et Renouée poivre-d'eau
4030-15 : Lande acidicline à Callune commune et Sanguisorbe pimprenelle
6210-17 : Pelouse calcicole à Fléole de Boehmer et Véronique en épi
6210-22 : Pelouse calcicole méso-xérophile des sols riches en carbonate de calcium
6120-1 : Pelouse thérophytique sabulicole à Sabline à feuilles de serpolet et Céraiste scarieux
6230-3 : Pelouse vivace pionnières à Patience petite-oseille et Potentille argentée
6230-3 : Pelouse vivace acidicline à Campanule à feuilles rondes et Flouve odorante
6430-4 : Mégaphorbiaie neutrophile à Epilobe hirsute et Grande prêle
6430-6 : Ourlet nitrophile à Ortie dioïque et Croisette velue
6430-6 : Ourlet nitrophile hygrocline à Sureau yèble
6430-7 : Ourlet hémisciaphile à Alliaire officinale et Cerfeuil penché
6430-7 : Ourlet intra forestier neutrophile à Brachypode des forêts et Fétuque géante
6430-7 : Ourlet annuel des clairières à Gaillet gratteron et Balsamine n'y-touchez-pas
6430-7 : Ourlet des sols tassés à Fougère femelle et Laîche pendante
6510-6 : Prairies de fauches mésophiles mésotrophiles

*** THEME 4 :** Conservation des habitats forestiers et Milieux humides (mares, boisements rivulaires)

Localisation : Ensemble du SIC

Habitats concernés :
6410-13 : Prairie mésohygrophile acidicline à Jonc à fleurs aiguës et Molinie bleue
91E0-8 : Forêt de frênes et d'aulnes à Laîche espacée
91E0-8 : Forêt de frênes et d'aulnes à Prêle géante
91E0-9/10 : Bois de frênes et d'aulnes des rivières médio-européennes à eaux lentes et à cerisier à grappes

Espèces concernées : Triton crêté

*** THEME 5** : Conservation des Chiroptères

Localisation : Ensemble du SIC

Espèces concernées : Petit Rhinolophe, Grand Murin, Murin de Bechstein, Murin à oreilles échancrées, Grand Rhinolophe

Chacun de ces thèmes a été analysé selon les décisions prises dans l'aménagement, leurs impacts (positifs/négatifs) et l'importance de la surface concernée par ces impacts, au regard de la surface considérée des habitats et des espèces à préserver.

Document ONF

L'analyse est synthétisée dans le tableau suivant :

Habitats et espèces d'intérêt communautaire concernés	Localisa-tion	**Décisions de l'aménagement pouvant engendrer un impact**	Surf.* (ha)	**Actions de préservation prévues par l'aménagement**	**Effets attendus et nature du bilan**
Thèmes 1 et 2 : Pic mar, insectes saproxyliques	Toute la forêt	Renouvellement de la forêt = Réduction à moyen terme (50 ans) de la surface de vieux chênes	1 060 ha	-Instauration d'une trame de vieux bois, basée sur le chêne, permettant des connexions intra- et inter-massif, avec 2 réserves et une gestion sylvicole à cycle allongé sur 217 ha -plantation de chêne pour assurer la présence de cet habitat à l'avenir	*Neutre à long terme*
Thèmes 1 et 2 : Pic noir, dicrane, chauves souris	Toute la forêt	Renouvellement de la forêt = Réduction à très long terme de la surface de vieux hêtres	738 ha	-Gestion dynamique qui permet d'obtenir vite de gros hêtres -Conservation des arbres à cavités, à dicrane...	*Neutre pour les 20 ans à venir*
Thème 3 :	Allée des Beaux Monts, accote-ments	Entretien et préservation contre sur fréquentation	19 ha + 240 km/an	- Fauche exportatrice (Beaux monts) et fauche tardive (accotements) - Communication	*Positif*
Thème 4 :	Zones humides	Maintien de l'état boisé	200 ha	Gestion conservatoire des sites ECO, Protection contre les dégâts aux sols, le drainage, les produits chimiques...	*Positif*
Thème 5 :	Toute la forêt	Mélange d'essences favorisé, entretien des ripisylves pour structures hétérogènes	Toute la forêt	protection des sites hivernages (MF Grands Monts)	*Positif*
Bilan général	**L'aménagement engendre des effets notables dommageables sur les habitats et espèces d'intérêt communautaire du site Natura 2000**				**non**
	L'aménagement forestier est compatible avec les objectifs de gestion et de conservation définis par le DOCOB				**oui**

** : surface de l'habitat impactée par la décision d'aménagement.*

Dans ce bilan, beaucoup d'aspects de la préservation des espèces et des habitats sont bien pris en compte dans les décisions d'aménagement. La diminution progressive des chênaies à moyen terme (voir évolution simulée en annexe 20) et la diminution à très long terme des hêtraies (sans disparaître) sont les évolutions notables à venir. Elles sont liées aux programmes de régénération mais aussi de manière inéluctable, naturellement car les peuplements de chêne pédonculé sont âgés et sensibles aux aléas climatiques, tout comme les hêtraies seront soumises aux changements climatiques. Le choix d'essences adaptées à cette forêt (sol et climat) à renouveler ou à transformer permettra de garantir au mieux la durabilité de cette forêt. A long terme, les chênes nouvellement plantés participeront à la qualité des habitats à venir.

2.5.9 Compatibilité avec les autres réglementations visées par l'article L11 du code forestier

La forêt de Compiègne est concernée par : (Voir liste au paragraphe 1.3.3.A et carte en annexe 11)
* des sites inscrits et sites classés
* des monuments historiques, inscrits ou classés.

Ces réglementations sont également visées par l'article L11 du code forestier. L'analyse de compatibilité des décisions et actions programmées avec celles-ci est nécessaire pour bénéficier de l'article L11-alinéa 2. Cette analyse est réalisée en utilisant le tableau ci-dessous (en cas de superposition de classement, l'analyse est présentée selon le statut le plus fort).

Document ONF

Réglementation concernée	surf.[1] (ha)	Décisions de l'aménagement pouvant engendrer un impact	surf.[2] (ha)	Précautions spécifiques prévues par l'aménagement	Effets attendus et nature du bilan
Sites classés	193	Gestion irrégulière du Grand Parc	193	-Amélioration de certaines allées et de certains carrefours du Grand Parc -Point de vue conservés sur les Beaux Monts.	*Positif pour le Grand Parc si amélioration possible*
Sites inscrits	30	Mise en régénération (par parquets principalement) dans le site inscrit de la clairière de l'Armistice	8	-Gestion en irrégulier/3ha. Bouquets paysagers et plantations particulières au carrefour de l'Armistice	*Neutre pour l'Armistice*
Monuments historiques classés -Monuments de Pierrefonds	49 ha	-Fin de la réalisation de la régénération dans les hauteurs de Pierrefonds	19	-Point de vue conservé sur le château de Pierrefonds; mise en oeuvre de l'étude paysagère	Négatif (mais ambiance boisée conservée)
- Abbaye de St Jean aux bois	12	-Régénération d'une partie de la parcelle 6213	2	Régénération naturelle choisie et bouquets paysagers à définir	*Neutre (pas de lien paysager avec l'abbaye)*
- St Pierre en Chastres	82	-Régénération dans le périmètre des 500 m (parcelles 5081et 5101)	18	Zone en pente : pas de vision depuis les ruines	*Neutre (vestiges archéo. limités au plateau = oppodium)*
- Ste Périne	76	Régénération dans le périmètre des 500 m : moitié de la parcelle 7192	6	Bouquets paysagers à définir sur la moitié de la parcelle	*Neutre (pas de lien paysager depuis la MF)*
- St Nicolas de courson	76	Coupes d'éclaircies dans le rayon de 500 m	0	RAS	*Neutre*
- Ruines du Mont Berny	68	Coupes d'éclaircies dans le rayon de 500 m	0	Protection contre le passage d'engins	*Neutre*
- Chapelle St Corneille	77	Régénération dans le périmètre des 500 m : partie de parcelle 1261	6	RAS	*Neutre (pas de lien paysager)*
- Eglise de St Etienne Roilaye	18	Coupes d'éclaircies dans le rayon de 500 m	0	RAS	*Neutre*
- Ruines de Champlieu	4	Régénération plle 8372	4	RAS	*Neutre (pas de lien paysager)*
Monuments historiques inscrits - La Muette	77	Régénération dans le périmètre des 500 m : partie de parcelle 3320	5	RAS	*Négatif négligeable (petite ouverture)*
- Pavillon Eugénie	78	Régénération de 22 ha parmi 34 ha (soit 12 ha de bouquets paysagers) dans le périmètre des 500 m : plle 5361 et en partie 5112-5121-5332-5352-5342	22	Report de la régénération à proximité immédiate du pavillon (5341-5121p) Bouquets paysagers sur la moitié de la 5332 pour allonger la mise en régénération Bouquets paysagers sur le reste	*Négatif (mais ambiance boisée conservée)*
- Eglise de St Sauveur	23	Coupes d'éclaircies dans le rayon de 500 m	0	RAS	*Neutre*

surf.[1] : surface concernée par la réglementation dans le périmètre de la forêt
surf.[2] : surface impactée par la décision d'aménagement

Document ONF

Liste des annexes

Annexe 1 *Carte de situation de la forêt*

Annexe 2 *Liste des concessions*

Annexes 3-4-5 *Cartes des fonctions principales sur la forêt*
(An3 = Fn de Production ligneuse, An4 = Fn écologique, An5 = Fn sociale)

Annexe 6a *Carte des unités stationnelles selon les codes anciens (DILAM)*

Annexe 6b *Carte des unités stationnelles selon les regroupements DRA*

Annexe 7 *Extrait de la base de données de description des unités de peuplement*

Annexes 8 *Cartes des types de peuplements présents :*
8 a : essence dominante 1
8b : catégorie de diamètre
8 c : âge
8 d : surface terrière

Annexe 9 *Bilan des récoltes passées (1996-2010) et bilan financier (2006-2010)*

Annexe 10 *Carte de la desserte*

Annexe 11 *Carte des périmètres de protection des sites classés et inscrits*

Annexe 12 *Carte des essences objectifs*

Annexe 13 *Carte d'aménagement*

Annexe 14 *Extrait de la base de données des unités de gestion UG (EA par UG)*

Annexe 15 *Carte de la Trame Vieux Bois*

Annexe 16 *Proposition de gestion de la Division des Beaux Monts (16a :Carte+ 16b : texte)*

Annexe 17 *Carte des mesures paysagères. (+ étude paysagère Alix Goret)*

Annexe 18 *Carte de la sensibilité des sols au tassement*

Annexe 19 *Carte des dépérissements constatés en 2008*

Annexe 20 *Evolution des vieux bois dans le massif (SEDD ONF décembre 2011)*

Annexe 21 *Tableaux de bord Chasse (Cerf, Chevreuil, sanglier)*

Annexe 22 *Bilan de la consultation*

Document ONF

Direction territoriale Ile-de-France Nord-Ouest
Agence Régionale Picardie

FORET DOMANIALE DE COMPIEGNE

Révision d'aménagement 2012 - 2031

Annexe 1 : Carte de situation

1:150 000

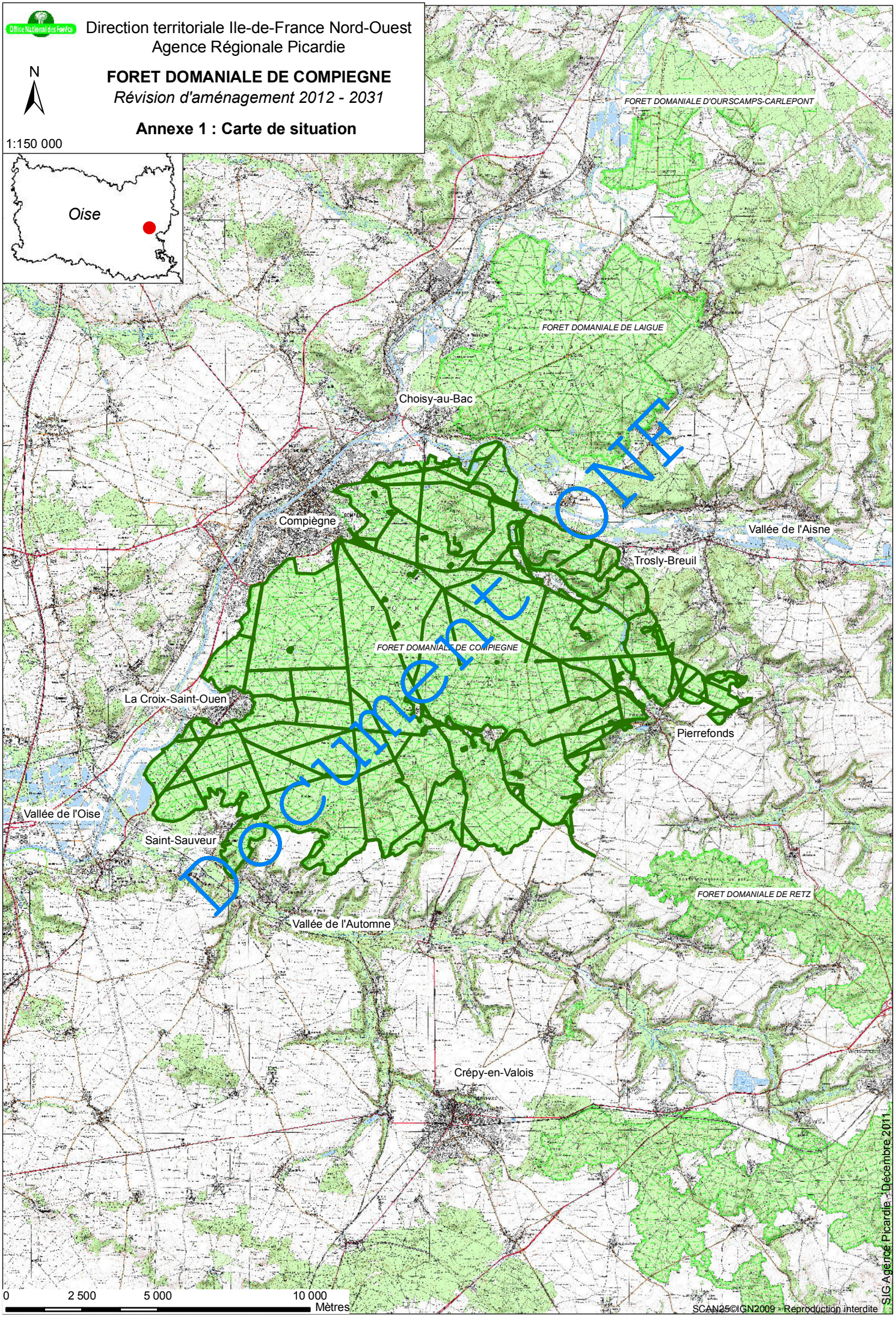

Document ONF

Liste des concessions actives en 2009

ANNEXE 2

Type bail	Nature Concession	Dés. type cond.	N° Parcell e forestière	Référence cadastrale	Montant HT	Date Début	FinDurVal.
Servitude	BATIMENTS D'INTERET GENERAL	Redevance surface	2471	POSTE DE TRANSFORMATION HTA	0,00	01/03/2005	31/12/9999
Servitude	CANALISATION GAZ	Redevance linéaire	51-53-54-55-59-60-61-ET 414 (VIEUX-MOULIN)	INDEMNITE UNIQUE ET FORFAITAIRE	898,31	01/04/1987	31/12/9999
Servitude	CANALISATION GAZ	Indem. capitalisée	51-53-54-55-59-60-61-ET 414 (VIEUX-MOULIN)	INDEMNITE UNIQUE ET FORFAITAIRE	898,31	01/04/1987	31/12/9999
Servitude	DROIT DE PASSAGE POUR ENCLAVE	Redevance linéaire	7130	SERVITUDE LEGALE DE PASSAGE FORET DOMANIALE	106,00	15/07/2005	31/12/9999
Servitude	DROIT DE PASSAGE POUR ENCLAVE	Redevance linéaire	9102		0,00	01/01/2003	31/12/9999
Servitude	DROIT DE PASSAGE POUR ENCLAVE	Redevance linéaire	4011		56,68	01/01/1997	31/12/9999
Servitude	EAUX USEES	Redevance surface	9102	REALISATION D'UNE STATION D'EPURATION -	0,00	01/01/2000	31/12/9999
Servitude	LIGNES ELECTRIQUES	Indem. capitalisée	431	REDEVANCE CAPITALISEE AVENANT DU 22/11/2005	101,46	01/04/1982	31/12/9999
Servitude	LIGNES ELECTRIQUES	Red. inconv. divers	640	COMMUNE MORIENVAL	59,01	01/04/1987	31/12/9999
Servitude	LIGNES ELECTRIQUES	Indem. capitalisée	413		109,95	01/01/1976	31/12/9999
Servitude	LIGNES ELECTRIQUES	Red. inconv. divers	713		12,61	01/04/1990	31/12/9999
Servitude	LIGNES ELECTRIQUES		315 - 504 - 505	LIGNE ELECTRIQUE SOUTERRAINE MT 20 KV SUR UNE	0,00	01/10/1977	31/12/9999
Servitude	LIGNES ELECTRIQUES	Red. inconv. divers	7130		9,95	01/09/1996	31/12/9999
Servitude	LIGNES ELECTRIQUES	Red. perte rev. fond	530		2,67	01/01/1960	31/12/9999
Servitude	LIGNES ELECTRIQUES	Red. inconv. divers	530		1,69	01/01/1960	31/12/9999
Servitude	LIGNES ELECTRIQUES	Red. inconv. divers	713	COMMUNE ST JEAN AU BOIS	92,95	01/04/1982	31/12/9999
Servitude	LIGNES ELECTRIQUES	Redevance équipement	713	SECTION B12	227,60	01/01/1995	31/12/9999
Servitude	LIGNES ELECTRIQUES	Indem. capitalisée	413	COMMUNE VIEUX MOULIN (RN 31)	110,43	01/04/1979	31/12/9999
Servitude	LIGNES ELECTRIQUES	Red. perte rev. fond	511-541-532-551-552-601-590-602-611-4141	COMMUNE COMPIEGNE ET VIEUX MOULIN	313,78	01/01/2004	31/12/9999
Servitude	LIGNES ELECTRIQUES	Red. inconv. divers	511-541-532-551-552-601-590-602-611-4141	COMMUNE COMPIEGNE ET VIEUX MOULIN	324,00	01/01/2004	31/12/9999
Servitude	LIGNES ELECTRIQUES	Red. perte rev. fond	134		11,65	01/07/1955	31/12/9999
Servitude	LIGNES ELECTRIQUES	Red. inconv. divers	134		229,13	01/07/1955	31/12/9999
Servitude	LIGNES ELECTRIQUES	Red. perte rev. fond	134 135 201		6,11	01/01/1961	31/12/9999
Servitude	LIGNES ELECTRIQUES	Red. inconv. divers	134 135 201		18,94	01/01/1961	31/12/9999
Servitude	LIGNES ELECTRIQUES	Red. perte rev. fond	64 101 109 110 128 129 130 131		347,24	01/01/1960	31/12/9999
Servitude	LIGNES ELECTRIQUES	Red. inconv. divers	64 101 109 110 128 129 130 131		260,03	01/01/1960	31/12/9999

Document ONF

Liste des concessions actives en 2009

ANNEXE 2

Type bail	Nature Concession	Dés. type cond.	N°Parcell e forestière	Référence cadastrale	Montant HT	Date Début	FinDurVal.
Servitude	LIGNES ELECTRIQUES	Red. perte rev. fond	51		71,84	01/01/1960	31/12/9999
Servitude	LIGNES ELECTRIQUES	Red. perte rev. fond	169		134,20	01/04/1991	31/12/9999
Servitude	LIGNES ELECTRIQUES	Red. inconv. divers	62 ET 54		54,06	01/04/1990	31/12/9999
Servitude	LIGNES ELECTRIQUES	Red. inconv. divers	1182		110,60	01/09/2001	31/12/9999
Servitude	LIGNES ELECTRIQUES	Red. inconv. divers	E46 - 215 - 47	COMMUNES COMPIEGNE-VIEUX MOULIN	30,23	01/04/1978	31/12/9999
Servitude	LIGNES ELECTRIQUES		144		0,00	01/04/1987	31/12/9999
Servitude	LIGNES ELECTRIQUES	Red. perte rev. fond	413		124,77	01/04/1990	31/12/9999
Servitude	LIGNES ELECTRIQUES	Red. perte rev. fond	413		14,71	01/01/1984	31/12/9999
Servitude	LIGNES ELECTRIQUES	Red. inconv. divers	413		10,94	01/01/1984	31/12/9999
Servitude	LIGNES ELECTRIQUES	Red. inconv. divers	ANCIENNE LIGNE SNCF-SECTION A 48-49	COMMUNE VIEUX MOULIN	34,69	01/04/1986	31/12/9999
Servitude	LIGNES ELECTRIQUES	Red. inconv. divers	413		3,66	01/04/1987	31/12/9999
Servitude	LIGNES ELECTRIQUES	Red. perte rev. fond	423		124,77	01/04/1990	31/12/9999
Servitude	LIGNES ELECTRIQUES	Red. perte rev. fond	413		175,00	01/04/1990	31/12/9999
Servitude	LIGNES ELECTRIQUES	Red. perte rev. fond	67		44,99	01/01/1960	31/12/9999
Servitude	LIGNES ELECTRIQUES	Red. inconv. divers	67		74,14	01/01/1960	31/12/9999
Servitude	LIGNES ELECTRIQUES	Red. inconv. divers	271-272-281-282-341-342-770 ET 781	COMMUNES ST SAUVEUR-LA CROIX ST OUEN	310,12	01/04/1993	31/12/9999
Servitude	LIGNES ELECTRIQUES		742	Parcelle cadastrale n°61 section D	0,00	01/05/2006	31/12/9999
Servitude	LIGNES TELEPHONIQUES	Redevance linéaire	527		101,56	01/01/2000	31/12/9999
Servitude	LIGNES TELEPHONIQUES	Redevance linéaire	6013-7091-6081-6082-6093-6103	ROUTE DU CAPITAINE - COMMUNE ST JEAN AU BOIS	0,00	01/07/2004	31/12/9999
Servitude	LIGNES TELEPHONIQUES	Redevance linéaire	0621 POUR 90 M ET 1031 POUR 650 M	SANS REDEVANCE	0,00	23/07/1998	31/12/9999
Servitude	LIGNES TELEPHONIQUES	Redevance linéaire	128-139-152-165-1-2-3-6-23-24-1-3-10		0,00	29/06/1993	31/12/9999
Servitude	LIGNES TELEPHONIQUES	Redevance linéaire	5331-5341	LIGNE TEL RF DE LA GORGE DU HAN	90,00	01/09/2004	31/12/9999
Servitude	LIGNES TELEPHONIQUES	Redevance linéaire	0621 - 0590 - 0552 - 0560		101,56	01/01/2000	31/12/9999
Concession droit public forêt	AIRE DE REPOS		4310	ABRI BUS DE STYLE URBAIN SCELLE SUR UNE	0,00	01/06/2007	31/05/2016
Concession droit public forêt	AIRE DE REPOS	Red. terr. non amén.	4091	TERR COM DE VIEUX MOULIN	170,00	01/10/2005	30/09/2014
Concession droit public forêt	AUTRES EQUIPEMENTS D'INTERET GENERAL	Red. terr. non amén.	0612-0621	OCCUPATION DE TERRAIN PUR Y MAINTENIR UNE	750,00	01/01/2005	31/12/2009
Concession droit public forêt	AUTRES INSTALLATIONS SPORTIVES NON BATIES	Red. terr. non amén.	5341-5331 PARTIE	PARCOURS ACROBATIQUE FORESTIER	16 400,00	01/02/2004	31/01/2012

Document ONF

Liste des concessions actives en 2009

ANNEXE 2

Type bail	Nature Concession	Dés. type cond.	N° Parcell e forestière	Référence cadastrale	Montant HT	Date Début	FinDurVal.
Concession droit public forêt	AUTRES INSTALLATIONS SPORTIVES NON BATIES	Frais de dossier	3300-3351P-3352P-		100,00	01/01/2008	31/12/2016
Concession droit public forêt	AUTRES INSTALLATIONS SPORTIVES NON BATIES	Red. terr. non amén.	3300-3351P-3352P-		625,00	01/01/2008	31/12/2016
Concession droit public forêt	AUTRES INSTALLATIONS SPORTIVES NON BATIES	Red. terr. non amén.	3300-3351P-3352P-		666,13	01/01/2008	31/12/2016
Concession droit public forêt	BATIMENTS D'INTERET GENERAL	Red. terr. non amén.	7191		144,83	01/04/2000	31/03/2009
Concession droit public forêt	BATIMENTS D'INTERET GENERAL	Red. terr. non amén.	PC H N°9 LIEUDIT DE LA GARENNE DU ROI	PC ZC N°41 LIEUDIT CORNE DE CERF	300,00	01/01/2006	31/12/2014
Concession droit public forêt	CAMPING	Red. terr. non amén.	1690	INDEMNITE OCCUPATION DU TERRAIN DE EX-CAMPING	0,00	01/04/2001	31/12/2500
Concession droit public forêt	CANALISATION EAU NON POTABLE	Redevance linéaire	939		274,97	01/01/1991	31/12/2500
Concession droit public forêt	CANALISATION EAU POTABLE	Redevance linéaire	1610		101,38	01/04/2000	31/03/2009
Concession droit public forêt	DIVERS (zoo, moto cross)	Red. terr. non amén.	611		0,00	01/04/1996	31/12/2500
Concession droit public forêt	DROIT DE PASSAGE POUR ENCLAVE	Redevance linéaire	0142		125,99	01/04/2001	31/03/2010
Concession droit public forêt	DROIT DE PASSAGE POUR ENCLAVE	Redevance linéaire	5011		110,00	01/04/2006	31/03/2015
Concession droit public forêt	DROIT DE PASSAGE POUR ENCLAVE	Redevance linéaire	4121		274,74	01/04/2001	31/03/2010
Concession droit public forêt	DROIT DE PASSAGE POUR ENCLAVE	Redevance linéaire	402		150,00	01/04/2007	31/03/2016
Concession droit public forêt	DROIT DE PASSAGE POUR ENCLAVE	Redevance linéaire	1341		127,35	01/04/1999	31/12/2500
Concession droit public forêt	DROIT DE PASSAGE POUR ENCLAVE	Redevance linéaire	134		104,99	01/04/2002	31/03/2010
Concession droit public forêt	DROIT DE PASSAGE POUR ENCLAVE	Redevance linéaire	411		85,00	01/04/2003	31/03/2012

Document ONF

Liste des concessions actives en 2009

ANNEXE 2

Type bail	Nature Concession	Dés. type cond.	N° Parcell e forestière	Référence cadastrale	Montant HT	Date Début	FinDurVal.
Concession droit public forêt	EAUX USEES	Red. terr. non amén.	4310 A	COMMUNE DE TROSLY BREUIL	100,00	01/04/2005	31/03/2014
Concession droit public forêt	EAUX USEES	Red. terr. non amén.	4021		90,85	01/08/2000	31/07/2009
Concession droit public forêt	EAUX USEES	Red. terr. non amén.	4093-4112	OCCUPATION DE 2064 M2 ANCIENNE VOIE SNCF	350,00	01/04/2006	31/03/2015
Concession droit public forêt	FIBRE OPTIQUE	Redevance linéaire	LIEUDIT "LE PORT A BOIS" LA CROIX ST OUEN	SECTION 03 NUMERO 229 LIEUDIT "LE PORT À BOIS"	4 396,35	01/01/1999	31/12/2024
Concession droit public forêt	HIPPODROME	Red. terrain aménag.	HORS AMÉNAGEMENT	B 1520, 1027, 1214	43 343,52	01/04/2001	31/12/2021
Concession droit public forêt	INSTALLATION SPORTIVE BATIE	Red. terr. non amén.	4310	INSTALLATIONS SPORTIVES DEST AU TIR A L'ARC	250,00	01/04/2007	31/03/2014
Concession droit public forêt	INSTALLATION SPORTIVE BATIE	Red. terr. non amén.	1610 LIEUDIT LE GRAND PARC	B 1536 PARTIE	3 500,00	01/04/2004	31/03/2015
Concession droit public forêt	INSTALLATION SPORTIVE BATIE	Red. terr. non amén.	1610 LIEUDIT LE GRAND PARC	B 1536 PARTIE	6 000,00	01/04/2004	31/03/2015
Concession droit public forêt	INSTALLATION SPORTIVE BATIE	Red. terr. non amén.	1610 LIEUDIT LE GRAND PARC	B 1536 PARTIE	7 000,00	01/04/2004	31/03/2015
Concession droit public forêt	INSTALLATION SPORTIVE BATIE	Red. terr. non amén.	1610 LIEUDIT LE GRAND PARC	B 1536 PARTIE	9 000,00	01/04/2004	31/03/2015
Concession droit public forêt	INSTALLATION SPORTIVE BATIE	Red. terr. non amén.	161		1 825,65	01/01/2001	31/12/2009
Concession droit public forêt	INSTALLATION SPORTIVE BATIE	Red. terr. non amén.	1610	STADE PAUL COSYNS - LIEU DIT "LE GRAND PARC"	8 200,00	01/04/2004	31/03/2013
Concession droit public forêt	INSTALLATION SPORTIVE BATIE	Red. terr. non amén.	1610	RUGBY CLUB COMPIEGNOIS	5 715,34	01/04/2004	31/03/2013
Concession droit public forêt	INSTALLATION SPORTIVE BATIE	Red. terr. non amén.	1610 LIEUDIT LE GRAND PARC		8 500,00	01/01/2007	31/12/2015
Concession droit public forêt	INSTALLATION SPORTIVE BATIE	Red. terr. non amén.	1682-1684-1690	B1536 1537 1213	27 669,55	01/04/2005	31/03/2013
Concession droit public forêt	INSTALLATION SPORTIVE BATIE	Red. terr. non amén.	80		1 457,43	01/04/2000	31/03/2500

Document ONF

Liste des concessions actives en 2009

ANNEXE 2

Type bail	Nature Concession	Dés. type cond.	N° Parcell e forestière	Référence cadastrale	Montant HT	Date Début	FinDurVal.
Concession droit public forêt	INSTALLATION SPORTIVE BATIE	Red. terr. non amén.	73		2 788,95	01/01/1999	31/12/2500
Concession droit public forêt	JARDIN	Red. terr. non amén.	4092 B		144,83	01/04/2000	31/03/2009
Concession droit public forêt	JARDIN	Red. terr. non amén.	0782		421,47	01/09/2000	31/08/2009
Concession droit public forêt	JARDIN	Frais de dossier	1610	B03 1655	100,00	01/01/2009	31/12/2017
Concession droit public forêt	JARDIN	Red. terr. non amén.	1610	B03 1655	450,00	01/01/2009	31/12/2017
Concession droit public forêt	LIGNES ELECTRIQUES	Red. terr. non amén.	4331		150,00	01/10/2006	30/09/2015
Concession droit public forêt	LIGNES ELECTRIQUES	Red. terr. non amén.	1690		128,76	01/04/2000	31/03/2009
Concession droit public forêt	LIGNES TELEPHONIQUES	Redevance linéaire		POSE CABLE TELEPHONIQUE SUR FACADE IMMEUBLE	0,00	01/08/2003	31/07/2011
Concession droit public forêt	MONUMENTS ET STELES	Red. terr. non amén.	7130		22,87	01/04/2001	31/03/2010
Concession droit public forêt	MONUMENTS ET STELES	Red. terr. non amén.	530-560-570-580		608,47	01/04/2003	31/03/2012
Concession droit public forêt	MONUMENTS ET STELES	Red. terr. non amén.	306		156,29	01/04/2007	31/03/2016
Concession droit public forêt	MONUMENTS ET STELES	Frais de dossier	1012	E 99P	150,00	01/04/2009	31/03/2018
Concession droit public forêt	MONUMENTS ET STELES	Red. terr. non amén.	1012	E 99P	90,00	01/04/2009	31/03/2018
Concession droit public forêt	PISTE LINEAIRE	Redevance linéaire	1311-1313		1 059,00	01/04/2003	31/12/2500
Concession droit public forêt	PORTE,PORTILLON	Red. terr. non amén.	530		238,96	01/04/2000	31/03/2009
Concession droit public forêt	PORTE,PORTILLON	Red. terr. non amén.	7130		300,00	01/04/2005	31/03/2014

Document ONF

Liste des concessions actives en 2009

ANNEXE 2

Type bail	Nature Concession	Dés. type cond.	N° Parcell e forestière	Référence cadastrale	Montant HT	Date Début	FinDurVal.
Concession droit public forêt	PORTE,PORTILLON	Red. terr. non amén.	718		330,00	01/04/2004	31/03/2013
Concession droit public forêt	PORTE,PORTILLON	Red. terr. non amén.	5303	□	0,00	01/04/2001	31/03/2010
Concession droit public forêt	PORTE,PORTILLON	Red. terr. non amén.	5302	□	251,98	01/04/2001	31/03/2010
Concession droit public forêt	PORTE,PORTILLON	Red. terr. non amén.	911		90,00	01/04/2004	31/03/2013
Concession droit public forêt	PORTE,PORTILLON	Red. terr. non amén.	7211		199,01	01/08/2001	31/07/2010
Concession droit public forêt	PORTE,PORTILLON	Red. terr. non amén.	540	□	74,70	01/04/1991	31/12/2500
Concession droit public forêt	PORTE,PORTILLON	Red. terr. non amén.	7181	PARCELLE CADASTRALE 33 BIS	395,00	01/04/2005	31/03/2014
Concession droit public forêt	PORTE,PORTILLON	Red. terr. non amén.	530	□	296,83	01/04/1993	31/12/2500
Concession droit public forêt	PORTE,PORTILLON	Red. terr. non amén.	0612		85,00	01/04/2004	31/03/2013
Concession droit public forêt	PORTE,PORTILLON	Red. terr. non amén.	N°13 41		225,22	15/02/2007	14/02/2016
Concession droit public forêt	PORTE,PORTILLON	Red. terr. non amén.	413		256,57	01/04/2002	31/03/2011
Concession droit public forêt	RESERVE EAU POTABLE	Red. terr. non amén.	4310 ET 4320		461,45	01/04/2000	31/03/2009
Concession droit public forêt	RESTAURANT, BUVETTE	Red. terr. non amén.	61	□	2 979,16	01/04/1998	31/12/2500
Concession droit public forêt	RESTAURANT, BUVETTE	Red. terrain aménag.	3151		560,00	01/04/2003	31/03/2012
Concession droit public forêt	SOURCE D'INTERET GENERAL OU PRIVE	Red. terr. non amén.	14		800,00	01/04/2003	31/03/2012
Concession droit public forêt	SOURCE D'INTERET GENERAL OU PRIVE	Red. terr. non amén.	6342	□	268,45	01/04/2007	31/03/2016

Document ONF

Liste des concessions actives en 2009

ANNEXE 2

Type bail	Nature Concession	Dés. type cond.	N° Parcell e forestière	Référence cadastrale	Montant HT	Date Début	FinDurVal.
Concession droit public forêt	SOURCE D'INTERET GENERAL OU PRIVE	Red. terr. non amén.	5392	□	197,38	01/04/1998	31/12/2500
Concession droit public forêt	SOURCE D'INTERET GENERAL OU PRIVE	Red. terr. non amén.	421		0,00	01/04/2004	30/04/2013
Bail civil	RELAIS HERTZIEN(RADAR,EMETTEUR TV,...)	Loy. terr. non amén.	TERRAIN DE SERVICE DE LA M.F.DE VIEUX-MOULIN	B 0012	1 828,91	01/01/2004	28/02/2015
Bail civil	RELAIS HERTZIEN(RADAR,EMETTEUR TV,...)	Loy. terr. non amén.	TERRAIN DE SERVICE DE LA M.F.DE VIEUX-MOULIN	B 0012	2 825,55	01/01/2004	28/02/2015
Bail civil	STATION DE TELECOMMUNICATION	Loy. terr. non amén.	LIEUDIT LE FOSSÉ COULANT - T 10479/CI 314203	B 0012	1 871,55	19/12/2003	28/02/2015
Bail civil	STATION DE TELECOMMUNICATION	Loy. terr. non amén.	cadastrée n°1 2 section B	Lieu dit le Fossé Coulant	4 023,38	01/03/2003	28/02/2015
Bail emphytéotique forêt	MF ETAT LOUEE A TITRE PRIVE	Loy emph terr non am	144		6 402,77	01/01/2007	31/12/2038
Autoris. temp. préc. et révoc.	AUTORISATION PASSAGE TIERS ROUTE FORESTIERE	Red. auto. tempo.	8503	□	105,00	01/04/2003	31/03/2012
Autoris. temp. préc. et révoc.	AUTORISATION PASSAGE TIERS ROUTE FORESTIERE	Red. auto. tempo.	2011-2012	□	782,07	01/04/2007	31/12/2500
Passage riverain chemin expl.	PASSAGE RIVERAINS CHEMIN D'EXPLOITATION	Indem. entretien	530	□	249,60	01/04/2000	31/03/2009
Passage riverain chemin expl.	PASSAGE RIVERAINS CHEMIN D'EXPLOITATION	Indem. entretien	546	□	121,96	01/04/1995	31/12/2400
Passage riverain chemin expl.	PASSAGE RIVERAINS CHEMIN D'EXPLOITATION	Indem. entretien	527	□	0,00	01/04/1993	31/12/2500
Passage riverain chemin expl.	PASSAGE RIVERAINS CHEMIN D'EXPLOITATION	Indem. entretien	9121		0,00	01/04/2001	31/12/2500
					185 310,45		

Document ONF

Direction territoriale Ile-de-France Nord-Ouest

Agence régionale Picardie

FORET DOMANIALE DE COMPIEGNE

Révision d'aménagement 2012 - 2031

Annexe 3 : Carte des niveaux d'enjeu de la fonction de production ligneuse

N

1:55 000

Document ONF

Légende

- niveau fort : 6 m3/ha/an
- niveau moyen : 4 à 5 m3/ha/an
- niveau faible : 1 à 3 m3/ha/an
- sans objet : non productif (zones non boisés, RBI, concessions)

0 500 1 000 2 000 3 000 4 000 5 000 Mètres

SIG Agence Picardie - Décembre 2011

BDTOPO©IGN2010 - Reproduction interdite

Direction territoriale Ile-de-France Nord-Ouest

Agence régionale Picardie

FORET DOMANIALE DE COMPIEGNE

Révision d'aménagement 2012 - 2031

Annexe 4 : Carte des niveaux d'enjeu de la fonction écologique

N

1:55 000

Document ONF

Légende

- ZSC "Massif forestier de Compiègne, Laigue, Ourscamps"
- sites d'intérêt écologique particulier
- enjeu fort : RBI, projet de RBD des Beaux-Monts,
- enjeu reconnu
- étang
- courbes de niveau (intervalle 20 m)

0 500 1 000 2 000 3 000 4 000 5 000 Mètres

SIG Agence Picardie - Décembre 2011

BDTOPO©IGN2010 - Reproduction interdite

Direction Territoriale Ile-de-France Nord-Ouest
Agence régionale Picardie

FORET DOMANIALE DE COMPIEGNE

Révision d'aménagement 2012 - 2031

Annexe 5 : Carte des niveaux d'enjeu de la fonction sociale

N

1:55 000

Légende

- Zones à enjeu fort
- Zones à enjeu moyen
- Itinéraires les plus fréquentés
- Itinéraires utilisés
- Parcours sportif
- Parcours équestre
- Piste cyclable
- Sentier pédestre
- Route publique
- Grand Parc
- Etangs
- Arbre remarquable
- Monument remarquable
- Point de vue
- Porte d'entrée en forêt
- Vestige historique
- Allée des Beaux-Monts
- Hydrographie
- Courbes de niveau (intervalle 20 m)

Compiègne
Rethondes
La Croix-St-Ouen
St-Sauveur
Béthisy-St-Pierre
Pierrefonds
Morienval

Document ONF

0 500 1 000 2 000 3 000 4 000 5 000 Mètres

SIG Agence Picardie - Décembre 2011

BDTOPO©IGN2010 - Reproduction interdite

N

1:55 000

Direction territoriale Ile-de-France Nord-Ouest
Agence Régionale Picardie

FORET DOMANIALE DE COMPIEGNE

Révision d'aménagement 2012 - 2031

Annexe 6a : Carte des stations - Code DILAM

Légende

- 1a - Stations sur argile bien drainée
- 1b - Stations sur argile moyennement hydromorphe
- 1c - Stations sur argile très hydromorphe
- 3 - Stations sur substrat carbonaté superficiel
- 4a - Stations sur argile carbonatée dès le niveau 0-40 cm
- 4b - Stations sur formations sableuses sablo-limoneuses ou limono-sableuses moyennement profondes sur substrat calcaire, niveau 0-40 cm carbonaté ou non
- 4c - Stations sur sable et sable limoneux épais (> 80 cm) carbonaté dès le niveau 0-40 cm
- 4d - Stations sur argile carbonatée hydromorphe
- 6a - Stations sur sable argileux, limon sableux et sable limoneux très peu épais (< 40 cm)
- 6b - Stations sur sable, sable limoneux, limon sableux moyennement épais, sol brun à sol lessivé
- 6c - Stations sur sable, sable limoneux, limon sableux moyennement épais (40-80 cm), sol ocre podzolique et sol lessivé podzolique
- 6d - Stations sur sable limoneux, limon sableux épais (>80 cm), sol brun à sol lessivé
- 6e - Stations sur sable limoneux, limon sableux épais (>80 cm), sol ocre podzolique et lessivé podzolique
- 8a - Stations sur sable argileux très hydromorphe
- 8b - Stations sur sable, sable limoneux et limon sableux moyennement épais (40-80-cm), hydromorphe
- 8c - Stations sur sable, sable limoneux et limon sableux épais (> 80 cm), moyennement hydromorphe
- 8d - Stations sur sable, sable limoneux et limon sableux épais (> 80 cm), très hydromorphe
- 8e - Stations sur sable, sable limoneux et limon sableux épais, podzolisé, hydromorphe
- 9a - Stations sur sable épais (>80 cm), sol brun à sol lessivé
- 9b - Stations sur sable épais, sol ocre podzolique, lessivé acide à micropodzol et lessivé podzolique
- 10 - Stations sur sol podzolique
- 11 - Stations sur podzol
- 12 - Stations sur sable moyennement épais (40-80 cm) sur formations calcaires
- 13 - Stations sur sable moyennement épais hydromorphe sur formations calcaires
- 15a - Stations sur sol à gley
- 15b - Stations sur tourbe épaisse (> 40 cm)

DOCUMENT

Description sans objet :

- étang
- dépression chemin
- terrain à usage non forestier
- terrain remanié

0 500 1 000 2 000 3 000 4 000 5 000 Mètres

SIG Agence Picardie - Décembre 2011

Direction territoriale Ile-de-France Nord-Ouest

Agence Régionale Picardie

FORET DOMANIALE DE COMPIEGNE

Révision d'aménagement 2012 - 2031

Annexe 6b : Carte des stations - Code de regroupement DRA

(Directive Locale d'Aménagement Soissonnais - Valois 1991)

N

1:55 000

Légende

- 0 calcaire dur ou tourbières
- 1 sols argileux bien drainés
- 2 gleys
- 3 sols carbonatés hydromorphes
- 4 sols calciques
- 5 sols bruns
- 6 limons sableux
- 7 sols podzoliques
- 8 sols podzolisés ou hydromorphes

Description sans objet :

- étang
- dépression chemin
- terrain à usage non forestier
- terrain remanié

0 500 1 000 2 000 3 000 4 000 5 000 Mètres

SIG Agence Picardie - Décembre 2011

EDR25©IGN2003 - Reproduction interdite

surface UEP	surface bouquets paysagers	Code parcelle	Code UEP	Essence dominante 1	% Ess1	Essence déterminant la sylviculture	Type d'espace non boisé	Type de peuplement	Type de capital	Présence de semis	Code Dépérissement	Essence dépérissant	Dernier passage en coupe	RD martelée avant 2011	Division	Classement	Groupe aménagement	Rotation	code UG	1er passage en coupe	essence objectif détaillée	essence objectif simplifiée	mode régé N/A	Observation	Age
3,07		11	1	HET	95	HET		FHETT	2	HET	3	HET	2007-2011	1	1	AME	AMEJ		a	/	HETt/CHS	HETt			130-160 ans
7,42		11	2	CHP	75	CHP		FCHPG	4+		2	HET	2007-2011		1	AME	AME3	10	b	2021	CHS	CHS			130-160 ans
2,49		11	3	CHA	60	CHS		FCHAP	4-		3	HET	2007-2011		1	AME	AME3	10	b	2021	CHS	CHS			40-60 ans
3,37		11	4	CHS	49	CHS		FCHSS							1	AME	AMEJ		a	/	CHS	CHS			0-20 ans
2,83		11	5	HET	97	HET		FHETP	3+				2004-2010		1	AME	AME1	6	c	2016	CHS	CHS			40-60 ans
1,89		11	6	HET	70	HET		FHETE					2010		1	AME	AME1	6	c	2022	CHS	CHS			0-20 ans
8,78		12	1	HET	90	HET		FHETP	3				2005-2011		1	AME	AME1	6	a	2017	CHS	CHS			40-60 ans
1,12		12	2	FRE	90	FRE		FFREE							1	AME	AME1	6	a	2017	FRE	A.F			0-20 ans
1,17		12	3	HET	90	HET		FHETS							1	AME	AME1	6	a	2023	CHS	CHS			0-20 ans
3,5		12	4	CHS	100	CHS		FCHSS							1	AME	AMEJ		b	/	CHS	CHS			0-20 ans
0,63		12	5	EPC	100	EPC		FEPCP	4		3	EPC	2006-2010	1	1	AME	AMEJ		b	/	CHS	CHS			0-20 ans
1,03		12	6	CHA	65	CHP		FCHPP	2+		2	HET	2005-2011		1	AME	AME1	6	a	2017	CHS	CHS			40-60 ans
1,11		12	7	FRE	94	FRE		FFREE							1	AME	AME1	6	a	2017	FRE	A.F			0-20 ans
0,7		21	1	HET	80	HET		FHET1	3						1	AME	AMEE	5	a	2012	CHS	CHS			20-40 ans
1,45		21	2	HET	80	HET		FHETS							1	AME	AMEE		a	2027	CHS	CHS			0-20 ans
17,2		21	3	CHP	90	CHP		FCHPG	4				2002-2009		1	AME	AME3	10	b	2019	CHS	CHS			130-160 ans
2,31		22	1	FRE	40	MER		FMERE							1	AME	AME1	6	u	2020	CHS	CHS			0-20 ans
1,42		22	2	CHS	80	CHS		FCHSS							1	AME	AME1	6	u	2026	CHS	CHS			0-20 ans
8,86		22	3	HET	85	HET		FHETP	3				2008		1	AME	AME1	6	u	2014	CHS	CHS			40-60 ans
10,9		31	1				RAS								1	AME	AMEJ		a	/	CHS	CHS		Plantation suite deperissement	non boisé
12,3		31	2	CHP	60	CHP		FCHPG	3+		2	HET	2006-2010		1	REG	REGE	12	b	2022	CHPt/CHS	CHP t	N		130-160 ans
1,71		31	3	HET	70	HET		FHETG	3		2	HET	2006		1	REG	REGE	12	b	2022	HETt/CHS	HETt	N		130-160 ans
0,22		31	4				MTO								1	HSN	HS ECO		c	/	OUV	SANS			non boisé
3,25		32	1	CHP	70	CHP		FCHPG	3+		2	HET	2006		1	AME	AME3	10	u	2016	CHS	CHS			130-160 ans
4,36		32	2	CHP	60	CHP		FCHPG	4-		2	HET	2006		1	AME	AME3	10	u	2016	CHS	CHS			110-130 ans
0,96		32	3	FRE	50	FRE		FFREM	4				2006		1	AME	AME3	10	u	2016	FRE	A.F			40-60 ans
8,33		41	1	CHP	70	CHP		FCHPG	4				2005		1	AME	AME3	10	a	2015	CHS	CHS			130-160 ans
1,08		41	2	FRE	60	FRE		FFRE1	3+				2005-2008		1	AME	AME1	4/6	b	2012	FRE	F			40-60 ans
1,89		41	3	TRE	50	HET		FHET1	3+				2005-2008		1	AME	AME1	4/6	b	2012	CHS	CHS			40-60 ans
2,1		41	4	CHP	100	CHP		FCHPG	2-	HET/CHA			2007		1	AME	AME3	10	a	2015	CHS	CHS			130-160 ans
14,5		42	1	CHP	80	CHP		FCHPG	3	HET			2008		1	AME	AME3	10	a	2018	CHS	CHS			110-130 ans
0,21		42	2				MTO								1	HSN	HS ECO		b		OUV	SANS			non boisé
1,66		42	3	HET	80	HET		FHETE							1	AME	AME1	5	c	2013	CHS	CHS			0-20 ans
2,07		51	1	CHP	90	CHP		FCHPG	3				2002		1	AME	AME3	10	a	2012	CHS	CHS			130-160 ans
4,93		51	2	HET	60	HET		FHETG	1	HET	3	HET	2007	1	1	AME	AMEJ		b	/	CHS	CHS		semis de hêtre vides à planter CHS	160-200 ans
2,1		51	3	HET	80	HET		FHET1	3				2007-2010		1	AME	AME1	6	c	2014	CHS	CHS			20-40 ans
6,13		52	1	CHP	60	CHP		FCHPG	3				2008		1	AME	AME3	10	u	2018	CHS	CHS			130-160 ans
10,4		53	1	HET	80	HET		FHET1	3				2006-2010		1	AME	AME1	6	a	2014	CHS	CHS			20-40 ans
2,25		53	2				RAS								1	AME	AMEJ		b	/	CHS	CHS		à planter CHS	non boisé
1,95		53	3	CHS	80	CHS		FCHSS							1	AME	AME1	6	a	2026	CHS	CHS			0-20 ans
0,53		61	1	EPC	100	EPC		FEPCM	5-		2	EPC	2001-2010		1	AME	AME1	10	a	2020	CHS	CHS		PB SCOLYTES	40-60 ans
10,5		61	2	CHP	60	CHP		FCHPG	4				2001-2010		1	AME	AME3	10	a	2020	CHS	CHS			110-130 ans
0,27		61	3				MTO								1	HSN	HS ECO		b	/	OUV	SANS		MARE	non boisé
22,9		62	1	CHP	55	CHP		FCHPG	3		2	HET	2001-2010		1	AME	AME3	10	u	2020	CHS	CHS			110-130 ans
8,28		63	1	CHP	90	CHP		FCHPG	4		2	HET	2001-2010		1	AME	AME3	10	u	2020	CHS	CHS		anc. peupleraie	110-130 ans
9,16		63	2	EPC	60	EPC		FEPCM	3				2001-2010		1	AME	AME3	10	u	2020	CHS	CHS		anc. peupleraie	40-60 ans
14,7		70	1	CHP	80	CHP		FCHP1	3-				2004-2011		1	AME	AME1	5	a	2016	CHP/AUL	CHP			20-40 ans
4,15		70	2	CHP	60	CHP		FCHPE					2004-2011		1	AME	AME1	5	a	2016	CHS	CHS			20-40 ans
9,13		70	3	CHP	60	CHP		FCHPS					2006-2008		1	AME	AMEJ		b	/	CHS	CHS			0-20 ans
3		70	4	CHS	60	CHS		FCHSE							1	AME	AME1	5	a	2021	CHS	CHS			20-40 ans
6,75		70	5	AUL	80	AUL		TAULM	4+				2004		1	ILV	ILV	10	c	2014	AUL	AUL			40-60 ans
6,97		70	6	CHP	60	CHP		FCHPT	3-				2004		1	ILV	ILV	10	c	2014	CHP/AUL	CHP			plus de 200 ans
0,62		70	7				CYN								1	AME	AMEJ	0	b	/	CHP/AUL	CHP		laisser se souiller	non boisé
5,47		80	1	CHP	60	CHP		FCHPG	4				2002-2009		1	AME	AME3	10	a	2019	CHP/AUL	CHP		anc. peupleraie	plus de 200 ans
1,12		80	2	CHA	50	HET		FHETM	3				2002-2009		1	AME	AME3	10	a	2019	CHP/AUL	CHP		anc. peupleraie	40-60 ans
6,18		80	3	AUL	80	AUL		FAULM	5				2002-2009		1	AME	AME3	10	a	2019	AUL	AUL		anc. peupleraie	40-60 ans
3,07		80	4	EPC	30	CHS		FEPCM	1+		3	EPC	2007-2010	1	1	AME	AMEJ		b	/	CHP/AUL	CHP		anc. peupleraie	40-60 ans
12,5		91	1	CHP	55	CHP		FCHPG	3				2006		1	AME	AME3	12	a	2016	CHS	CHS		Zone archeo	160-200 ans
0,85		91	2	AUL	80	AUL		FAULP	5+				2004		1	AME	AME3	12	a	2016	CHS	CHS		Zone archeo	40-60 ans
1,8	0	91	3	HET	90	HET		FHET	3-				2004		1	REG	REGS		b		HETt/CHS	HETt	N	Zone archeo	90-110 ans
6,07		92	1	CHP	70	CHP		FCHPG	3-				2006		1	AME	AME3	12	a	2018	CHP	CHP		Zone archeo	160-200 ans
3,33	0	92	2	HET	84	HET		FHETT	3-				2006		1	REG	REGS		b		HETt/CHS	HETt	N	Zone archeo	90-110 ans
15	0	101	1	CHP	80	CHP		FCHPT	3+				2004		1	REG	REGS		a		CHPt/CHS	CHP t	N		160-200 ans
1,47	0	101	2	FRE	60	FRE		FFREM	3				2004		1	REG	REGS		a		FRE	A.F	N		40-60 ans
1,99	0	101	3	HET	80	CHS		FHETT	3+				2006		1	REG	REGS		a		HETt/CHS	HETt	N		130-160 ans
1,25		101	4	HET	95	HET		FHETM	4				2006		1	AME	AME3	10	b	2016	CHS	CHS			60-90 ans
8,16		102	1	HET	70	HET		FHETG	3-				2007		1	AME	AME3	10	u	2017	HET	HET			60-90 ans
10,2		102	2	HET	95	HET		FHETM	4				2007		1	AME	AME3	10	u	2017	HET	HET			60-90 ans
3		111	1	HET	80	HET		FHETG	3-				2008		1	AME	AME3	10	u	2018	HET	HET			60-90 ans
8,05		111	2	HET	85	HET		FHETM	3+				2008		1	AME	AME3	10	u	2018	HET	HET			60-90 ans
12,7		112	1	HET	85	HET		FHETG	3				2005		1	AME	AME3	10	a	2015	HET	HET			60-90 ans
2,46	0	112	2	EPC	90	EPC		FEPCP	3		3	EPC	2005-2009		1	REG	REGS		b		CHS/P.S	CHS	A	SCOLYTE	40-60 ans
1,02	0	112	3				CYN								1	REG	REGS		b		CHS/P.S	CHS	A		non boisé
10,4		121	1	HET	93	HET		FHETG	4	HET			2005-2011		1	AME	AME3	10	a	2021	HET	HET			90-110 ans
6,36		121	2	HET	90	HET		FHETT	3	HET			2009-2011	1	1	AME	AMEJ		b	/	HET	HET			130-160 ans
10,1		122	1	HET	95	HET		FHETG	3				2006		1	AME	AME3	10	a	2016	CHS	CHS			90-110 ans
0,9		122	2	HET	90	HET		FHETT	3	HET			2005-2010	1	1	AME	AMEJ		b	/	CHS	CHS			160-200 ans
9,6		123	1	HET	90	HET		FHETG	3	HET			2006		1	AME	AME3	10	u	2016	CHS	CHS			90-110 ans
1,32		123	2	ALT	70	ALT		FALTE							1	AME	AME3	10	u	2016	CHS	CHS			0-20 ans
3,42		131	1	HET	90	HET		FHETM	3				2004-2008		1	AME	AME1	6	a	2014	CHS	CHS			20-40 ans
2,56		131	2	HET	95	HET		FHETE							1	AME	AME1	6	a	2014	CHS	CHS			20-40 ans
1,9		131	3	HET	90	HET		FHETE							1	AME	AME1	6	a	2014	CHS	CHS			20-40 ans
1,54		131	4	CHS	90	CHS		FCHSG	3		3	CHS	2004-2008		1	REG	REGS	12	b	2020	CHS	CHS	N/A		160-200 ans
13,6		132	1	HET	95	HET		FHETM	3				2006-2008		1	AME	AME2	8	a	2016	CHS	CHS		PAYSAGE	40-60 ans
2,52		132	2	CHS	70	CHS		FCHSG	3		3	CHS	2004-2008		1	ILS	ILS		b	/	CHS	CHS			160-200 ans
13,1		140	1	HET	85	HET		FHETG	3				2006		1	AME	AME3	10	u	2016	CHS	CHS		PAYSAGE regroupemt 141 + 142	90-110 ans
11,5		140	2	HET	90	HET		FHETG	3				2006		1	AME	AME3	10	u	2016	CHS	CHS			90-110 ans

DOCUMENT ONF

surface UEP	surface bouquets paysagers	Code parcelle	Code UEP	Essence dominante 1	% Ess1	Essence déterminant la sylviculture	Type d'espace non boisé	Type de peuplement	Type de capital	Présence de semis	Code Dépérissement	Essence dépérissant	Dernier passage en coupe	RD martelée avant 2011	Division	Classement	Groupe aménagement	Rotation	code UG	1er passage en coupe	essence objectif détaillée	essence objectif simplifiée	mode régé N/A	Observation	Age
18,1	0	150	1	CHP	56	CHP		FCHPG	5		3	HET	2005-2011		1	REG	REGS		a		CHS	CHS	A	regroupement de la 151 + 152	130-160 ans
1,15	0	150	2	PEU	100	CHS		FPEUT	6						1	REG	REGS		a		CHS	CHS	A	regroupement de la 151 + 152	40-60 ans
5,3	1	150	3	AUL	40	AUL		TAULM	5				2005		1	REG	REGS		a		AUL	AUL	N	regroupement de la 151 + 152	40-60 ans
2,11		150	4	CHP	45	CHP		FCHPM	4				2005		1	AME	AME2	8	b	2015	CHS	CHS		regroupement de la 151 + 152	40-60 ans
0,31	0	150	5	PEU	100	PEU		FPEUP	3+						1	REG	REGS		a		CHS	CHS	A		0-20 ans
2,31		161	1	AUL	58	AUL		TAULM	4				2007-2010		1	AME	AME2	8	a	2015	CHS	CHS		gestion pays. avec 162.3	20-40 ans
4,79		161	2	CHP	95	CHP		FCHPP	3				2007-2010		1	AME	AME2	8	b	2018	CHS	CHS			20-40 ans
0,6		161	3	EPS	95	EPS		FEPSM	5				1996-2010		1	AME	AME2	8	b	2018	CHS	CHS			20-40 ans
3,03	0	162	1	HET	55	CHP		FCHPG	3		3	HET	2005		1	REG	REGS		a		CHS	CHS	A		130-160 ans
10,2	0,5	162	2	PEU	80	PEU		FPEUG	5						1	REG	REGS		a		CHS	CHS	A	ANCIEN POPULETUM	20-40 ans
1,27		162	3	TRE	45	CHP		FCHPM	4				2005-2010		1	AME	AME2	8	b	2015	CHS	CHS		gestion pays. avec 161.1	20-40 ans
4,84		171	1	CHP	98	CHP		FCHPP	2				2007-2010		1	AME	AME1	8	u	2016	CHS	CHS			20-40 ans
6,37		171	2	EPS	85	EPS		FEPSM	6		2	EPS	2004-2008		1	AME	AME1	8	u	2016	CHS	CHS			20-40 ans
4,99		171	3	AUL	30	AUL		FAULP	5				2004-2009		1	AME	AME1	8	u	2016	AUL	AUL			20-40 ans
5,38		172	1	HET	50	HET		FHETM	4				2003-2008		1	AME	AME1	8	u	2016	CHS	CHS		Hetre de qualite tres mediocre	20-40 ans
4,45		172	2	EPC	45	EPC		FEPCM	6				2003-2008		1	AME	AME1	8	u	2016	CHS	CHS			40-60 ans
1,21		172	3	CHP	90	CHP		FCHPP	4				2003-2008		1	AME	AME1	8	u	2016	CHS	CHS			20-40 ans
14,2		180	1	CHP	90	CHP		FCHPP	2				2007-2010		1	AME	AME2	8	u	2016	CHS	CHS			20-40 ans
0,72		180	2	EPC	75	EPC		FEPCM	4		2	EPC	2004-2008		1	AME	AME2	8	u	2016	CHS	CHS			40-60 ans
10,8		191	1	CHS	100	CHS		FCHSS							1	AME	AMEJ		a	/	CHS	CHS		Plant P 2008	0-20 ans
1,73		191	2	HET	100	HET		FHET1	4				2010		1	AME	AME1	5	b	2015	CHS	CHS			20-40 ans
1,73	0	192	1	HET	100	HET		FHETG	3+	HET			2004-2008		1	REG	REGQ		a	2012	HET/CHS	HET	N		110-130 ans
6		192	2	HET	70	HET		FHETE							1	AME	AME1	5	b	2021	CHS	CHS			0-20 ans
0,86		192	3	HET	50	HET		FHETS					2008		1	AME	AMEJ		c	/	CHS	CHS			0-20 ans
2,87		192	4	CHP	65	CHS		FCHPT	2				2006-2008	1	1	AME	AMEJ		c	/	CHS	CHS			plus de 200 ans
4,53		192	5	CHP	73	CHP		FCHPG	4	HET			2006		1	AME	AME3	10	d	2016	CHS	CHS			110-130 ans
1,56		201	1				RAS						2007		1	AME	AMEJ		a	/	CHS	CHS		A PLANTER CHS	non boisé
9,88		201	2	HET	100	HET		FHET1	3				2010		1	AME	AME1	4/6	b	2014	CHS	CHS			20-40 ans
2,95		201	3	CHP	80	CHP		FCHPT	1	CHP			2008-2010	1	1	AME	AMEJ		a		CHS	CHS			plus de 200 ans
13,4	0	202	1	CHP	85	CHP		FCHPT	6+				2003-2011		1	REG	REGS		a		CHPt/CHS	CHP t	N	peuplement classé	plus de 200 ans
8,58		202	2	HET	70	HET		FHETM	4				2005-2009		1	AME	AME2	8	b	2017	CHS	CHS			60-90 ans
1,22		202	3	EPC	40	EPC		FEPCP	3				2005-2010		1	AME	AME2	8	b	2017	CHS	CHS		COUVERT LACHE	40-60 ans
10,1		203	1	CHP	80	CHP		FCHPT	6+				2003-2011		1	REG	REGE	12	a	2023	CHPt/CHS	CHP t	N		plus de 200 ans
0,21		203	2				EAU								1	HSN	HS ECO		b	/	OUV	SANS			non boisé
10,4		211	1	FRE	60	FRE		FFREM	2				2004-2008		1	AME	AME2	8	u	2016	FRE	A.F			40-60 ans
17,2	0	212	1	CHP	85	CHP		FCHPT	6-				2002-2010		1	REG	REGS		u		CHPt/CHS	CHP t	N		plus de 200 ans
13,7	0,5	221	1	CHP	85	CHP		FCHPT	6				2004		1	REG	REGS		u		CHPt/CHS	CHP t	N		plus de 200 ans
13,1	1,5	222	1	CHP	85	CHP		FCHPT	6				2002-2010		1	REG	REGS		u		CHPt/CHS	CHP t	N		plus de 200 ans
7,62	1,5	223	1	CHP	85	CHP		FCHPT	6				2002-2010		1	REG	REGS		u		CHPt/CHS	CHP t	N		plus de 200 ans
14,1		231	1	CHP	85	CHP		FCHPG	6				2003-2011		1	AME	AME3	10	a	2021	CHS	CHS			130-160 ans
0,42		231	2				MTO								1	HSN	HS ECO		b	/	OUV	SANS			non boisé
16,7		232	1	CHP	85	CHP		FCHPG	6				2003-2011		1	AME	AME3	10	u	2021	CHS	CHS			130-160 ans
16,4		241	1	CHP	80	CHP		FCHPG	5		3	HET	2003-2009		1	AME	AME3	10	u	2019	CHS	CHS			130-160 ans
13,6		242	1	CHP	75	CHP		FCHPG	5		3	HET	2003-2009		1	AME	AME3	10	u	2019	CHS	CHS			130-160 ans
2,13	0	251	1	CHP	90	CHS		FCHPG	3	CHP			2006		1	REG	REGQ		a	2012	CHPt/CHS	CHP t	N	station à CHS mais semis de CHP	160-200 ans
0,84		251	2	HET	92	HET		FHET1	3				2009		1	AME	AME1	4/6	b	2013	CHS	CHS			20-40 ans
2,73		251	3	HET	67	HET		FHETS							1	AME	AMEJ		c	/	CHS	CHS			0-20 ans
1,72	0	252	1	CHP	100	CHS		FCHPG	1	CHP			6		1	REG	REGQ		a	2012	CHPt/CHS	CHP t	N	station à CHS mais semis de CHP	160-200 ans
5,99		252	2	HET	72	HET		FHETE					2011		1	AME	AME1	5	b	2015	CHS	CHS			20-40 ans
1,17		253	1	HET	95	HET		FHETE							1	AME	AME3	5	u	2012	HET/MER	HET			20-40 ans
12,4		253	2	CHP	70	CHP		FCHPM	3+				2004-2009		1	AME	AME3	10	u	2017	HET/MER	HET			130-160 ans
6,75		261	1	HET	90	HET		FHETE		HET					1	AME	AME1	4	u	2015	CHS	CHS			0-20 ans
3,72		261	2	HET	89	HET		FHETM	3+	HET			2004-2009		1	AME	AME1	8	u	2015	CHS	CHS			40-60 ans
10		262	1	CHP	65	CHP		FCHPG	3		2	CHP	2005		1	AME	AME2	10	a	2015	CHS	CHS			130-160 ans
3,53		262	2	HET	60	HET		FHETM	3				2003-2009		1	AME	AME2	10	a	2015	HET	HET			20-40 ans
0,83		262	3				MTO								1	HSN	HS ECO		b	/	OUV	SANS			non boisé
6,46		271	1	CHP	50	CHP		FCHPI	5		3	HET	2003-2011		1	AME	AME3	10	u	2021	CHS	CHS			130-160 ans
12,5		272	1	CHP	51	CHP		FCHPG	4+				2007		1	AME	AME3	10	a	2017	CHS	CHS			130-160 ans
7,81		272	2	HET	90	HET		FHETE							1	AME	AME1	5	b	2022	CHS	CHS			0-20 ans
1,85		272	3	AUL	60	AUL		TAULM	4				2007		1	IRR	ECO	10	c	2017	AUL	AUL		SAULAIE AULNAIE INONDEE	60-90 ans
6,84		281	1	CHP	79	CHP		FCHPG	5				2005-2009		1	AME	AME3	10	a	2019	CHS	CHS			130-160 ans
3,12		281	2	AUL	35	AUL		FAULP	4				2005-2009		1	IRR	ECO	10	b	2019	AUL/CHP	AUL		PEU = Grisard	40-60 ans
5,94		281	3	CHP	79	CHP		FCHPG	5				2005-2009		1	AME	AME3	10	a	2019	CHS	CHS			130-160 ans
6,41		282	1	CHP	70	CHP		FCHPG	5		3	HET	2003-2011		1	AME	AME3	10	a	2021	CHS	CHS			130-160 ans
5,11	0	282	2	CHP	59	CHS		FCHPG	3		3	HET	2003-2011		1	REG	REGS		b		CHS	CHS	A	COUVERT LACHE LIEE AU DEPERISSEMENT DE HET	130-160 ans
21,9		291	1	CHP	70	CHP		FCHPM	5		3	HET	2003-2008		1	AME	AME3	10	u	2018	HET/MER	HET			130-160 ans
8,8		292	1	CHP	70	CHP		FCHPM	5		3	HET	2002-2008		1	AME	AME3	10	u	2018	HET/MER	HET			130-160 ans
6,82	0,5	301	1	BOU	68	BOU		FBOUM	4				1998-2008		1	REG	REGS		u		CHS	CHS	A		60-90 ans
6,62		302	1	CHP	65	CHP		FCHPM	5		2	CHP	1998-2008		1	AME	AME3	10	u	2018	CHS	CHS			130-160 ans
17,6		303	1	CHP	60	CHP		FCHPM	5				2007		1	AME	AME3	10	u	2017	CHS	CHS		RU =RIPISYLVE IMPORTANTE	130-160 ans
14,6		311	1	CHP	65	CHP		FCHPG	5		3	HET	2001-2009		1	AME	AME3	10	u	2019	CHS	CHS		PAYSAGE PISTE CYCLABLE	130-160 ans
15,1		312	1	CHP	80	CHP		FCHPG	5		3	HET	2001-2009		1	AME	AME3	10	u	2019	CHS	CHS			130-160 ans
26,4		321	1	CHP	80	CHP		FCHPG	5		3	HET	2003-2010		1	AME	AME2	8	u	2018	CHS	CHS			110-130 ans
11,8		322	1	CHP	80	CHP		FCHPG	5		3	HET	2003-2010		1	AME	AME3	10	u	2020	CHS	CHS			130-160 ans
2,63		331	1	ERS	60	ERS		FERSS							1	AME	AMEE		a	2025	CHS	CHS			0-20 ans
5,78		331	2	CHP	50	CHP		FCHPT	1	P-HET-ERS			2007-2009	1	1	AME	AMEE		a	2029	CHS	CHS		COMPLEMENT CHS	plus de 200 ans
3,86		331	3	CHP	55	CHP		FCHPG	4				2006		1	AME	AME3	10	b	2016	CHS	CHS			90-110 ans
11,3	0	332	1	EPC	53	EPC		FEPCM	5	HET	2	EPC	2003-2009		1	REG	REGS		u		CHS	CHS	A	SCOLYTE	40-60 ans
7,33	0	333	1	CHP	55	CHS		FCHPT	4	ERS	3	HET	2005		1	REG	REGQ		b		CHS	CHS	A		160-200 ans
14,6		333	2	CHP	55	CHS		FCHPT	4	ERS	3	HET	2005-2011	1	1	AME	AMEJ		a	/	CHS	CHS		plantation à faire	160-200 ans
19,1	0	340	1	CHP	65	CHP		FCHPG	6		3	HET	2004-2010		1	AME	AME3	10	u	2020	CHP/CHS	CHP		Regroupement 341 et 342	90-110 ans
5,34	0	340	2	CHA	80	CHP		FCHAM	5		3	HET	2004-2010		1	AME	AME3	10	u	2020	CHS	CHS		Regroupement 341 et 343	60-90 ans
0,7		340	3				RAS								1	AME	AME3	10	u	2020	CHS	CHS		Regroupement 341 et 344	non boisé

Document ONF

surface UEP	surface bouquets paysagers	Code parcelle	Code UEP	Essence dominante 1	% Ess1	Essence déterminant la sylviculture	Type d'espace non boisé	Type de peuplement	Type de capital	Présence de semis	Code Dépérissement	Essence dépérissant	Dernier passage en coupe	RD martelée avant 2011	Division	Classement	Groupe aménagement	Rotation	code UG	1er passage en coupe	essence objectif détaillée	essence objectif simplifiée	mode régé N/A	Observation	Age
6,92		351	1	CHA	60	CHP		FCHPM	5				2007		1	AME	AME3	10	u	2017	CHP	CHP			90-110 ans
0,97		351	2	BOU	55	BOU		FBOUE		BOU					1	AME	AME3	10	u	2017	CHP	CHP		vide issu d EPC scolyte	0-20 ans
2,51		352	1	CHR	70	CHR		FCHRM	3	CHR			2004-2008		1	AME	AME2	7	u	2015	CHS	CHS			60-90 ans
4,4		352	2	CHS	92	CHS		FCHSE							1	AME	AME2	7	u	2022	CHS	CHS			0-20 ans
6,93		353	1	CHP	70	CHP		FCHPG	5				2005		1	AME	AME3	10	a	2015	CHS	CHS			130-160 ans
1,65		353	2	EPC	100	EPC		FEPCP	5				2007-2011		1	AME	AME1	6	b	2017	CHS	CHS			40-60 ans
0,82		353	3	TRE	30	P.S		FTREM	1				2011		1	AME	AME1	6	b	2017	P.S	P.S			40-60 ans
1,5		353	4	P.S	100	P.S		FP.SP	5				2007-2011		1	AME	AME1	6	b	2017	P.S	P.S			40-60 ans
2,67		353	5	CHA	100	CHA		FCHAM	5				2007		1	AME	AME3	10	a	2015	CHS	CHS			40-60 ans
6,48	0	354	1	CHP	70	CHP		FCHPG	5		2	CHP	2001-2011		1	REG	REGS		u		CHS	CHS	A	PAYSAGE	130-160 ans
9,02		361	1	HET	69	HET		FHETM	4				2006		1	AME	AME2	8	u	2014	CHS	CHS			40-60 ans
6,66		361	2	HET	50	HET		FHETM	4				2006		1	AME	AME2	8	u	2014	CHS	CHS			40-60 ans
2,3		362	1	HET	60	HET		FHETM	4				2006		1	AME	AME2	8	a	2014	CHS	CHS			40-60 ans
3,66		362	2	P.L	60	P.L		FP.LM	4				2006		1	AME	AME2	8	b	2014	P.L	P.L			40-60 ans
5,92		362	3	HET	60	HET		FHETM	4				2006		1	AME	AME2	8	a	2014	CHS	CHS			40-60 ans
10,5	0	371	1	CHP	65	CHS		FCHPG	4		2	CHP	1999-2008		1	REG	REGS		u		CHS	CHS	A		plus de 200 ans
2,56	0	371	2	CHA	80	CHS		FCHPG	4		2	CHP	1999-2008		1	REG	REGS		u		CHS	CHS	A		plus de 200 ans
2,73		372	1	TIL	50	CHP		FCHPG	5		2	CHP	2005		1	AME	AME3	12	u	2017	CHS	CHS			40-60 ans
6,78		372	2	CHP	45	CHP		FCHPG	5				2005		1	AME	AME3	12	u	2017	CHS	CHS			plus de 200 ans
15,8	0	373	1	CHP	45	CHS		FCHPG	4		2	CHP	1999-2008		1	REG	REGS		u	2012	CHS/P.L	CHS	A		130-160 ans
7,97	0	381	1	CHP	68	CHS		FCHPG	4		2	CHP	2007		1	REG	REGS		u	1	CHS	CHS	A	PAYSAGES	plus de 200 ans
5,93	0	381	2	CHA	40	CHS		FCHAM	4+		3	CHP	2007		1	REG	REGS		u		CHS	CHS	A	à planter CHS	60-90 ans
2,66		382	1	EPC	75	EPC		FEPCP	6				2008-2011		1	AME	AME1	6	a	2017	CHS	CHS			40-60 ans
2,05		382	2	CHS	50	CHS		FCHSS							1	AME	AMEE		b	2030	CHS	CHS			0-20 ans
12,4		383	1	P.S	69	P.S		FP.SM	4				2003-2009		1	AME	AME2	8	u	2017	P.S	P.S			40-60 ans
1,59		383	2	P.S	100	P.S		FP.SE	2						1	AME	AME2	8	u	2017	P.S	P.S			0-20 ans
4,08		384	1	CHS	40	CHS		FCHSG	3		3	CHP	2007		1	ILS	ILS		u	/	CHS	CHS		SABLES Tres pauvres	130-160 ans
16		391	1	CHS	40	CHS		FCHPG	5				2004		1	REG	REGE	12	a	2016	CHS/P.S	CHS	A		160-200 ans
1,21		391	2	CHS	40	CHS		FCHPG	5				2004		1	ILS	ILS		b	/	CHS	CHS			160-200 ans
8,55		392	1	CHS	40	CHS		FCHSG	5				2004		1	REG	REGE	12	u	2016	CHS/P.S	CHS	A		160-200 ans
1,77		393	1	P.S	90	P.S		FP.SP	4				2003-2010		1	AME	AME2	6/8	a	2015	P.S	P.S			40-60 ans
6,11		393	2				LAN								1	HSN	HS ECO		b	/	OUV	SANS		Callune cf. doc. Ecotheme	non boisé
2,11		393	3	CHS	40	CHS		FCHSP	3				2009		1	AME	AME2	6/8	a	2015	CHS	CHS			20-40 ans
11,8		401	1	CHP	60	CHP		FCHPG	5				2003-2008		1	REG	REGE	12	a	2020	CHS/P.S	CHS	A		130-160 ans
2,92		401	2	P.S	80	P.S		FP.SM	4				2003-2008		1	REG	REGE	12	a	2020	P.S	P.S	N		60-90 ans
0,22		401	3				PFE								1	HSN	HS ECO		b	/	OUV	SANS			non boisé
2,26		401	4	BOU	84	P.S		FBOUP	3				2003-2008		1	REG	REGE	12	a	2020	CHS/P.S	CHS	A	zone ruinee	40-60 ans
12		402	1	CHS	60	CHS		FCHSG	6				2004		1	AME	AME2	10	au	2014	CHS	CHS			130-160 ans
1,23		403	1	HET	85	HET		FHETE	2						1	AME	AME1	6	a	2016	CHS	CHS			20-40 ans
3,64		403	2	P.L	99	P.L		FP.LP	5				2004-2010		1	AME	AME1	6	a	2016	P.L	P.L			40-60 ans
0,85		403	3				RAS								1	AME	AME1	/	b	/	CHS/P.L	CHS		zone incendiee, qui se reboise naturellement en	non boisé
5,81		411	1	CHS	60	CHS		FCHSM	4				2006		1	AME	AME3	10	a	2012	HET	HET			60-90 ans
1,63		411	2	CHS	60	HET		FHETM	4				2006		1	AME	AME3	10	a	2012	HET	HET		calcaire superficiel HET=TG	60-90 ans
3,49		411	3	P.L	90	P.L		FP.LM	6				2006		1	AME	AME3	10	a	2012	P.L	P.L		calcaire superficiel	40-60 ans
2,12		411	4				PCA								1	HSN	HS ECO		b	/	OUV	SANS			non boisé
2,53		412	1	CHS	40	CHS		FCHSM	3				2006		1	AME	AME3	10	a	2012	HET	HET			60-90 ans
5,95		412	2	CHT	60	CHT		FCHTM	5				2006		1	AME	AME3	10	a	2012	CHS	CHS			60-90 ans
2,46		412	3	P.L	60	P.L		FP.LM	3				2006		1	AME	AME2	8	b	2012	P.L	P.L		calcaire superficiel limite stationnelle EPC	60-90 ans
2,94		412	4	CHY	25	CHY		FCHYM	3		3	FET	2006		1	IRR	ECO	10	c	2012	ERS/CHY	A.F		calcaire superficiel Limite stationnelle du chene, HET=T, Irregularisation	60-90 ans
0,19		412	5				PCA								1	HSN	HS ECO		d	/	OUV	SANS			non boisé
18,3		421	1	CHS	35	CHS		FCHSM	3				2004		1	AME	AME3	12	u	2016	HET	HET		calcaire superficiel limite stationnelle du CHS	60-90 ans
15,4		422	1	CHT	35	CHT		FCHTM	5				2004-2010		1	AME	AME1	6	u	2016	CHS	CHS			60-90 ans
7,07		511	1	CHP	50	CHP		FCHPT	2				2004-2008	1	1	AME	AMEJ		a	/	CHS	CHS			plus de 200 ans
2,03		511	2	AUL	80	AUL		FAULM	5				2003-2010		1	IRR	ECO	12	b	2022	CHS	CHS			40-60 ans
5,47		511	3	CHP	80	CHP		FCHPT	4				2003-2010		1	ILV	ILV	12	c	2022	CHS	CHS			160-200 ans
0,59		511	4	HET	60	HET		FHETI	4				2003-2010		1	ILV	ILV	12	c	2022	CHS	CHS			60-90 ans
2,42		512	1	AUL	96	AUL		TAULM	4				2004-2011		1	IRR	ECO	12	a	2023	AUL	AUL		MARAIS	20-40 ans
1,43		512	2	MER	60	MER		FMERS							1	AME	AMEE	4	b	2025	CHS	CHS		plantation	0-20 ans
3,22	0,5	512	3	CHP	80	CHP		FCHPT	5				2003		1	REG	REGS		c	2012	CHS	CHS	A	RUM juste pour CHP	160-200 ans
1,93		521	1	S.V	50	S.V		FS.VM	2				2004-2010		1	AME	AME1	6	u	2016	CHP	CHP			40-60 ans
12,2		521	2	EPC	98	EPC		FEPCM	4				2004-2010		1	AME	AME1	6	u	2016	CHP	CHP			40-60 ans
5,77		522	1	CHP	100	CHP		FCHPT	0				2005-2009	1	1	AME	AMEJ		a	/	CHP	CHP			plus de 200 ans
2,63		522	2	CHS	100	CHS		FCHSS							1	AME	AMEE	6	b	2025	CHP	CHP		plantation	0-20 ans
3,38		531	1	CHS	50	CHS		FCHSE							1	AME	AME1	6	a	2024	MER/ERS	A.F		plantation	0-20 ans
2,08		531	2				EAU								1	HSN	HS ECO		b	/	OUV	SANS		etang louveteau	non boisé
2,31		531	3	ERC	90	ERC		FERCP	1						1	AME	AME1	6	a	2012	MER/ERS	A.F			20-40 ans
7,69	0	532	1	CHP	50	CHP		FCHPT	3				2003		1	REG	REGS		a		HET/FRE/MER	A.F	A		160-200 ans
1		532	4	CHP	50	CHP		FCHPT	3				2003		1	ILS	ILS		b	/	HET/FRE/MER	A.F			160-200 ans
1,03		532	2	CHP	90	CHP		FCHPM	5				2003		1	AME	AME2	8	c	2012	CHP/FRE/MER	A.F			60-90 ans
3		532	3	FRE	80	FRE		FFREM	4				2003		1	AME	AME2	8	c	2012	FRE	A.F			60-90 ans
6,42		541	1	AUL	50	AUL		TAULM	2				2004		1	IRR	ECO	15	a	2019	AUL	AUL		MARAIS	20-40 ans
2,71		541	2	P.S	75	P.S		FP.SM	2				2004-2010		1	AME	AME3	12	b	2022	CHP	CHP			60-90 ans
5,19		541	3	CHP	70	CHP		FCHPG	4				2004-2010		1	AME	AME3	12	b	2022	CHS	CHS			160-200 ans
0,34		541	4	MER	100	MER		FMERS							1	AME	AME3	12	b	2022	CHS	CHS			0-20 ans
11,8	0	542	1	CHP	74	CHP		FCHPT	3+				1998-2008		1	REG	REGS		u		CHP/CHS	CHP t	N	RUM justepour CHP	160-200 ans
3,36		551	1	FRE	40	FRE		FFREM	3				2007		1	AME	AME2	8	a	2015	FRE	A.F			40-60 ans
1,97		551	2	CHP	90	CHP		FCHPM	4				2007		1	AME	AME2	8	a	2015	FRE/MER	A.F			40-60 ans
2,02		551	3	PEU	50	FRE		FPEUG	3		3	PEU	2005-2010	1	1	AME	AMEJ		b	/	FRE/MER	A.F			40-60 ans
5,78	0	551	4	CHA	50	FRE		FCHAP	1				2005		1	REG	REGQ		c	2012	FRE/MER	A.F	N/A		60-90 ans
6,62		552	1	CHA	45	FRE		FFREM	2				2010		1	AME	AME2	8	a	2018	FRE/MER	A.F			60-90 ans
4,23	0	552	2	PEU	90	PEU		FPEUG	2		3	PEU	2010	1	1	AME	AMEJ		b	/	FRE/MER	A.F			40-60 ans
2,63		560	1	CHP	50	CHP		ICHPI	2				2004		1	AME	AME3	12	a	2016	FRE/MER	A.F		CLAIRIERE ARMISTICE	plus de 200 ans
2,12		560	2	MER	80	MER		FMERE							1	AME	AME1	6	b	2018	FRE/MER	A.F			0-20 ans
1,67		560	3	FRE	80	FRE		FFREE							1	AME	AME1	6	b	2018	FRE/MER	A.F			0-20 ans

Document ONF

surface UEP	surface bouquets paysagers	Code parcelle	Code UEP	Essence dominante 1	% Ess1	Essence déterminant la sylviculture	Type d'espace non boisé	Type de peuplement	Type de capital	Présence de semis	Code Dépérissement	Essence dépérissant	Dernier passage en coupe	RD martelée avant 2011	Division	Classement	Groupe aménagement	Rotation	code UG	1er passage en coupe	essence objectif détaillée	essence objectif simplifiée	mode régé N/A	Observation	Age
5,75		560	4	CHP	50	CHP		FCHPT	2				2004		1	AME	AME3	12	a	2016	FRE/MER	A.F			plus de 200 ans
2,73		560	5				EMP								1	HSY	HSY		c	/	OUV	SANS		rond point armistice	non boisé
1,88	1,88	571	1	FRE	60	FRE		FFREM	2				1999-2009		1	PAR	PAR	10	u	2019	FRE	A.F			40-60 ans
3,26	3,26	571	2	CHP	80	CHP		FCHPG	3				1999-2009		1	PAR	PAR	10	u	2019	CHS	CHS			110-130 ans
6,47	3	571	3	CHP	80	CHP		FCHPT	4				1999-2009		1	PAR	PAR		u		CHS	CHS	A		plus de 200 ans
0,71	0,71	572	1	ERC	80	ERC		FERCM	2				1999-2008		1	PAR	PAR		a		FRE/MER	A.F	A		40-60 ans
3,91	2,91	572	2	CHP	60	CHP		FCHPT	4				1999-2008		1	PAR	PAR		a		HET/MER/ERS	A.F	A		plus de 200 ans
2,41	0,25	572	3	ERC	40	ERC		FERCP	2				1999-2008		1	PAR	PAR		a		FRE/MER	A.F	A		20-40 ans
1,61	0,77	572	4	HET	70	HET		FHETG	4				1999-2008		1	PAR	PAR		a		HET/FRE/MER	HET	N		110-130 ans
0,93		572	5	HET	70	HET		IHETI	4				1999-2008		1	IRR	IRR	8	b	2016	FRE/MER/HET	A.F		Parking Armistice	110-130 ans
0,44	0,44	581	1	MER	92	MER		FMERS							1	PAR	PAR	6	a	2024	CHP/MER	CHP			0-20 ans
0,48	0,48	581	2	FRE	95	FRE		FFREM	2				2004		1	PAR	PAR	6	a	2012	FRE/MER	A.F			40-60 ans
7,08	5,46	581	3	ERC	50	ERC		FERCM	2				2006		1	PAR	PAR	12	a		CHP/MER	CHP	A		90-110 ans
3,38	0	581	4	MER	40	MER		FMERG	3+				2006		1	PAR	PAR		a		MER/CHP	A.F	N	Peup classe MER	60-90 ans
6,55	2,55	581	5	CHP	60	CHP		FCHPT	3+				2006		1	PAR	PAR	12	a		CHS/MER/CHT	A.F	A	proximité clairière armistice	160-200 ans
3		581	6	CHP	60	CHP		FCHPT	3+				2006		1	ILS	ILS		b	/	CHP	CHP		proximité clairière armistice	160-200 ans
3,39	0,5	582	1	CHP	70	CHP		FCHPT	3				2007		1	REG	REGS		a		HET/ALT/CHP	A.F	A/N	PAYSAGE	160-200 ans
4,29	0,5	582	2	ERC	55	FRE		FERCM	2				2007		1	REG	REGS		a		FRE	A.F	N		90-110 ans
1,96		582	3	HET	40	HET		IHETI	2				2005-2009		1	IRR	IRR	8	b	2017	HET	HET		PAYSAGE	110-130 ans
1,07	0,25	582	4	FRE	95	FRE		FFREM	3				2005-2009		1	REG	REGS		a		FRE	A.F	N		60-90 ans
2,41	0,25	582	5	ERC	50	CHS		IERCI	1				2005-2009		1	REG	REGS		a	2012	FRE/MER	A.F	A		90-110 ans
5,55	0	590	1	CHP	70	CHP		FCHPT	3				2004		1	REG	REGS		a	1	CHS	CHS	A	Piste Cyclable Etang Carandeau	160-200 ans
5,71		590	2				EAU								1	HSN	HS ECO		b	/	OUV	SANS		Etang Carandeau	non boisé
0,38	0	590	3	PEU	99	PEU		FPEUT	4				2010	1	1	AME	AMEJ		c		AUL/CHP	AUL			40-60 ans
3,14	0	590	4	PEU	99	PEU		FPEUM	4				2010		1	REG	REGS		a		AUL/CHP	AUL	A		20-40 ans
0,89		601	1	AUL	60	AUL		TAULP	3						1	IRR	ECO	8	a	2016	AUL/CHP	AUL		MARAIS	40-60 ans
2,65		601	2	FRE	40	FRE		FFREP	2				2003-2008		1	AME	AME2	8	b	2016	FRE	F			40-60 ans
2,51	0	601	3	P.S	90	P.S		FP.SM	4				2003-2008		1	REG	REGS		c		P.S	P.S	N		60-90 ans
1,96	0	601	4	CHS	54	CHS		FCHST	4				2003-2008		1	REG	REGS		c		CHS	CHS	A		160-200 ans
10,1	0	602	1	CHS	44	CHS		FCHSG	4		2	CHE	2003-2008		1	REG	REGS		a		CHS/P.S	CHS	A		plus de 200 ans
1,29		602	2				EDF								1	HSY	HSY		b		OUV	SANS			non boisé
7,67	1,5	602	3	P.S	93	P.S		FP.SM	4				2003-2008		1	REG	REGS		a		P.S	P.S	N		60-90 ans
3,14	0	611	1	FRE	60	FRE		FFREG	5		2	HET/FRE	2006		1	REG	REGS		a	2	FRE	A.F	N		110-130 ans
12,6		611	2	CHP	52	CHP		FCHPG	4				2006		1	REG	REGE	12	b	2018	CHS	CHS	A		160-200 ans
4,91		611	3	P.S	70	P.S		FP.SM	4-				2006-2011		1	AME	AME3	10	c	2021	P.S	P.S			60-90 ans
4,54	0	612	1	FRE	60	FRE		FFREG	5		2	FRE	1998-2010		1	REG	REGS		u	2	FRE	A.F	N		130-160 ans
7,92	2	612	2	CHP	47	CHP		FCHPG	5				1998-2008		1	REG	REGE		u		CHS	CHS	A		160-200 ans
4,01	2	621	1	CHP	49	CHP		FCHPG	5				1998-2010		1	REG	REGE		u		CHS	CHS	A		130-160 ans
13,6		622	1	CHP	48	CHP		FCHPG	4				2006		1	AME	AME3	10	u	2016	MER/ERS/FRE	A.F			110-130 ans
3,72		622	2	P.S	80	P.S		FP.SM	4				2006		1	AME	AME3	10	u	2016	MER/ERS/FRE	A.F			60-90 ans
7,82		631	1	CHP	48	CHP		FCHPG	4				2004		1	REG	REGE	12	u	2016	MER/ERS/FRE/CHS	A.F	A		130-160 ans
7,24		631	2	CHP	48	CHP		FCHPG	3				2006		1	REG	REGE	12	u	2016	CHS/MER/ERS/FRE	A.F	A		160-200 ans
11,8		632	1	CHP	42	CHP		FCHPG	4				2004		1	AME	AME3	10	u	2014	CHS	CHS			130-160 ans
8,27		640	1	HET	70	HET		FHETM	3+	HET			2005		1	REG	REGE	10	u	2015	HET	HET	N		130-160 ans
7,29		640	2	CHP	42	CHP		FCHPG	3+				2003		1	REG	REGE	10	u	2015	CHS	CHS	A		160-200 ans
20,4		650	1	CHP	45	CHP		FCHPG	3				2003-2009		1	AME	AME3	12	u	2021	HET/CHP	HET			160-200 ans
4,11		661	1	CHP	85	CHP		FCHPG	3+	HET	2	HET	1989-2009		1	REG	REGE	12	a	2021	HET/MER	HET	A		160-200 ans
3,26	0	661	2	HET	60	HET		FHETM	4				1989-2009		1	REG	REGS		b		HET/MER	HET	N		90-110 ans
2,57	0	661	3	HET	70	HET		FHETG	4	HET	2	HET	1989-2009		1	REG	REGS		b		HET/MER	HET	N		160-200 ans
4,78		662	1	CHP	70	CHP		FCHPG	3				1999-2008		1	AME	AME3	12	u	2020	HET/MER	HET			160-200 ans
6,71		662	2	HET	70	HET		FHETG	3				1999-2008		1	AME	AME3	12	u	2020	HET/MER	HET			160-200 ans
10,8	0	671	1	HET	64	HET		FHETG	3+	HET	3	HET	2005-2009		1	REG	REGQ		a		HET/CHS	HET	N/A	obj CHS à l'Est (Sud) de la parcelle	160-200 ans
2,11		671	2	HET	69	HET		FHET1	3				2005-2009		1	AME	AME1	5	b	2014	HET	HET			20-40 ans
10,3		672	1	HET	55	HET		FHETG	3				2000-2008		1	AME	AME3	10	u	2018	HET	HET			160-200 ans
8,06		681	1	HET	70	HET		FHETG	4-				2004		1	AME	AME3	10	u	2014	HET	HET		obj CHS à l'Est (Sud) de la parcelle	60-90 ans
1,26		682	1	HET	90	HET		FHETM	4-				2004-2010		1	AME	AME2	8	u	2018	P.L	P.L			60-90 ans
6,3		682	2	P.L	90	P.L		FP.LM	4-				1998-2010		1	AME	AME2	8	u	2018	P.L	P.L			20-40 ans
1,74		682	3	CHA	76	CHA		FCHA	3				2005-2010		1	AME	AME2	8	u	2018	CHS/P.L	CHS			20-40 ans
1,88		682	4	CHA	35	HET		FHET1	3				2004-2010		1	AME	AME2	8	u	2018	CHS/P.L	CHS			60-90 ans
2,04		682	5	P.L	95	P.L		FP.LM	5				2005-2010		1	AME	AME2	8	u	2018	P.L	P.L			20-40 ans
3,35		691	1	HET	90	HET		FHET1	3				2005		1	AME	AME1	6	a	2012	HET	HET		BANDE	0-20 ans
3,53		691	2	HET	70	HET		FHETS							1	AME	AME1	0	a	/	HET	HET		BANDE	0-20 ans
2,94		691	3	CHP	60	HET		FCHPG	2+	HET			2005-2009	1	1	AME	AME1	0	a	/	HET	HET			plus de 200 ans
4,47		691	4	HET	90	HET		FHETP	3+				2005		1	AME	AME1	6	a	2012	HET	HET			60-90 ans
1,1		691	5	HET	70	HET		FHET1	4				2005		1	AME	AME1	6	a	2012	HET	HET			0-20 ans
1,86		691	6	PEU	70	AUL		FPEUG	3				2006-2010	1	1	IRR	ECO		b	/	AUL	AUL		zone peuplier en vente ; écretage crues ru des Planchettes	0-20 ans
2,81		692	1				RAS								1	AME	AMEJ		a	/	CHP	CHP		plantation CHS hiver2008 2009	non boisé
0,25		692	2	HET	60	HET		FHETE	2				2008		1	AME	AME1	6	b	2013	CHP	CHP			0-20 ans
1,98		692	3	HET	90	HET		FHETE	3-				2008		1	AME	AME1	6	b	2013	CHP	CHP			0-20 ans
0,66		692	4	HET	45	HET		FHET1	3+				2007		1	AME	AME1	6	b	2013	CHS	CHS			0-20 ans
1,2		692	5	HET	80	HET		FHETM	3+				2007		1	AME	AME1	6	b	2013	CHS	CHS			40-60 ans
2,94		701	1	P.L	95	P.L		FP.LP	5				2005-2010		1	AME	AME1	6	a	2016	P.L	P.L			20-40 ans
2,4		701	2	P.L	74	P.L		FP.LP	2				2010		1	AME	AME1	6	a	2016	P.L	P.L		ancien terrain de manœuvre peuplmt tres lâche	20-40 ans
1,75		701	3	SAU	90	FRE		FFRE1	2						1	AME	AME1	6	a	2016	FRE	A.F		ripisylve	20-40 ans
1,4		701	4				CYN								1	HSN	HS ECO		b	/	OUV	SANS		Pelouse à orchidées	non boisé
1,23		701	5	P.L	99	P.L		FERSP	3+				2005-2010		1	AME	AME1	6	a	2016	P.L	P.L			20-40 ans
1,15		701	6	PEU	80	PEU		FPEUP	1						1	REG	REGE		c		P.L	P.L		plantation Peu environ 4 ans	0-20 ans
2,91	0	702	1	PEU	93	PEU		FPEUG	5						1	REG	REGS		a	2012	AUL	AUL	A	ripisylve à irrégulariser	90-110 ans
11,7		702	2	CHP	60	CHP		FCHPG	3-		2	CHP	2005		1	AME	AME3	12	b	2017	CHS	CHS			160-200 ans
1,77	0	702	3	PEU	70	PEU		FPEUG	4						1	REG	REGS		a	2012	CHS	CHS	A	robusta regenere	90-110 ans
0,34		702	4				RAS								1	REG	REGS		a	/	CHS	CHS	A	peupliers exploites (plantation CHS hiver 2008-2009)	non boisé
1,21		702	5	CHP	60	CHP		FCHPG	3-		2	CHP	2005		1	ILS	ILS		c	/	HET	HET			160-200 ans

DOCUMENT ONF

surface UEP	surface bouquets paysagers	Code parcelle	Code UEP	Essence dominante 1	% Ess1	Essence déterminant la sylviculture	Type d'espace non boisé	Type de peuplement	Type de capital	Présence de semis	Code Dépérissement	Essence dépérissant	Dernier passage en coupe	RD martelée avant 2011	Division	Classement	Groupe aménagement	Rotation	code UG	1er passage en coupe	essence objectif détaillée	essence objectif simplifiée	mode régé N/A	Observation	Age
18,3	0	711	1	CHP	70	CHP		FCHPG	3+	IET,ER	2	CHP	2007		1	REG	REGS		u	2012	CHS/P.L	CHS	A		160-200 ans
5,04	0	712	1	CHP	70	CHP		FCHPG	3		2	CHP	2007		1	REG	REGS		a		CHS	CHS	A		160-200 ans
3,08		712	2	HET	70	HET		FHETP	3+				2007		1	AME	AME1	6	b	2013	CHS	CHS			60-90 ans
0,35		712	3	CHS	100	CHS		FCHSS							1	AME	AME1	6	b	2019	CHS	CHS			0-20 ans
15,5	0	721	1	CHP	70	CHP		FCHPG	3		2	CHP	2007		1	REG	REGS		a		CHS	CHS	A		160-200 ans
0,51		721	2				RAS								1	AME	AMEJ		b	/	CHS	CHS		peupliers exploites (plantation CHS hiver 2008-2009)	non boisé
6,45	0	722	1	CHP	70	CHP		FCHPG	3				2007		1	REG	REGS		a		CHS	CHS	A		160-200 ans
1,99	0	722	2	CHP	40	CHP		FCHPG	2				2007		1	REG	REGS		a	2012	CHS	CHS	A		160-200 ans
1,6		722	3				RAS								1	AME	AMEJ		b	/	HET	HET		peupliers exploites (plantation CHS hiver 2008-2009)	non boisé
0,92	0	722	4				CYN								1	REG	REGS		a	1	CHS	CHS	A		non boisé
6,68	0	730	1	CHP	40	CHP		FCHPG	2+		2	CHP	2004		1	REG	REGS		a	1	CHS	CHS	A	attention bordure lacroix	160-200 ans
1		730	2				RAS								1	AME	AMEJ		b	/	CHS	CHS			non boisé
6,28	0	730	3	CHP	60	CHP		FCHPG	3		2	CHP	2004		1	REG	REGS		a	1	CHS	CHS	A	attention bordure lacroix	160-200 ans
2,65		730	4				EMP								1	HSY	HSY		c	/	OUV	SANS		Stade Foot Lacroix	non boisé
5,05		730	5	CHP	50	CHP		FCHPM	3				2004		1	AME	AME3	12	d	2016	CHS	CHS			160-200 ans
5,09		741	1	ERS	48	CHP		FCHPE							1	AME	AME1	5	a	2016	CHS	CHS			20-40 ans
5,83		741	2	HET	80	HET		FHETM	3+				2005		1	AME	AME2	8	b	2013	CHS	CHS			40-60 ans
1,93		742	1	HET	80	HET		FHETM	3+				2005		1	AME	AME2	8	a	2013	CHS	CHS			40-60 ans
9		742	2	HET	44	CHP		FHETE					2011		1	AME	AME1	5	b	2016	CHS	CHS			20-40 ans
2,51		751	1	HET	80	HET		FHET1	3				2005-2009		1	AME	AME1	6	u	2013	CHS	CHS			0-20 ans
5,09		751	2	ERS	70	ERS		FERSS							1	AME	AME1		u	2031	CHS	CHS			0-20 ans
3,53		751	3	HET	80	HET		FHETP	3+				2005-2009		1	AME	AME1	6	u	2013	CHS	CHS			20-40 ans
2,25		751	4	HET	70	HET		FHETP	3+						1	AME	AME1	6	u	2013	CHS	CHS			40-60 ans
1,41		751	5	ERS	45	ERS		FERS1	3						1	AME	AME1	6	u	2013	CHS	CHS			0-20 ans
0,38		752	1	HET	80	HET		FHETE							1	AME	AME1	5	u	2012	CHS	CHS			0-20 ans
4,21		752	2	CHP	80	CHP		FCHPS					2005-2009		1	AME	AME1	5	u	2027	CHS	CHS			0-20 ans
1,41		752	3	ERS	80	ERS		FERS1	3						1	AME	AME1	5	u	2012	CHS	CHS			0-20 ans
2,91		752	4	ERS	70	ERS		FERSS							1	AME	AME1	5	u	2022	CHS	CHS			0-20 ans
1,67		761	1	CHA	60	CHS		FCHPG	3				2006-2011	1	1	AME	AMEE	5	u	2030	CHS	CHS		BANDES	160-200 ans
1,61		761	2	HET	90	HET		FHETS							1	AME	AMEE	5	u	2030	CHS	CHS		BANDES	0-20 ans
2,05		761	3	HET	100	HET		FHETE							1	AME	AMEE	5	u	2015	CHS	CHS		BANDES	20-40 ans
3,84		762	1	CHA	60	CHS		FCHPG	3				2006-2011	1	1	AME	AMEE		u	2030	CHS	CHS		BANDES	160-200 ans
3,96		762	2	HET	90	HET		FHETS							1	AME	AMEE	5	u	2030	CHS	CHS		BANDES	0-20 ans
5,21		762	3	HET	100	HET		FHETE							1	AME	AMEE	5	u	2015	CHS	CHS		BANDES	20-40 ans
14,3		770	1	CHA	45	CHP		FCHPG	5		2	CHP	2006		1	AME	AME3	12	a	2018	CHS	CHS			160-200 ans
3,17		770	2	TRE	25	TRE		FTRE1	2				2006		1	IRR	ECO	12	b	2016	AUL	AUL			0-20 ans
0,49		770	3				EAU								1	HSN	HS ECO		c	/	OUV	SANS		ETANG	non boisé
2,31		780	1				EMP								1	HSY	HSY		a	/	OUV	SANS		Ancienne 781 avec limite remaniée	non boisé
16,2		780	2	CHA	45	CHP		FCHPG	5		2	CHP	2006		1	AME	AME3	12	b	2018	CHS	CHS		Ancienne 781 avec limite remaniée	160-200 ans
6,02		790	1	CHA	65	CHP		FCHPM	5		2	CHP	2009		1	AME	AME3	10	a	2019	CHS	CHS			60-90 ans
4,54		790	2	P.S	90	P.S		FP.SP	5+				2007		1	AME	AME2	8	b	2015	P.S	P.S			40-60 ans
2,62		790	3	EPC	70	EPC		FEPCP	6				2007		1	AME	AME2	8	b	2015	CHS	CHS			40-60 ans
4,04		790	4				PHU								1	HSN	HS ECO		c	/	OUV	SANS			non boisé
3,12		801	1				PHU								1	HSN	HS ECO		a	/	OUV	SANS		Progression de la surface au depend des pplt voisins	non boisé
5,76		801	2	CHP	59	CHP		FCHPG	5				1997-2011		1	AME	AME3	10	b	2021	CHS	CHS			130-160 ans
3,4		801	3	EPC	55	EPC		FEPCP	6				2007-201		1	AME	AME1	6	c	2017	CHS	CHS			40-60 ans
1,8		802	1	EPC	80	EPC		FEPC1	5				2009		1	AME	AME1	6	a	2017	??	A.F			40-60 ans
0,12		802	2				PHU								1	HSN	HS ECO		b	/	OUV	SANS			non boisé
7,82	0,8	802	3	CHP	46	CHP		FCHPT	3+		2	CHP	2006		1	REG	REGS		c	2014	CHS	CHS	A		130-160 ans
1,55	0	810	1	PEU	85	PEU		FPEUT	6		2	PEU			1	REG	REGS		a	2012	P.L	P.L	A	Ancienne 811\812\782	40-60 ans
5,39		810	2	CHP	20	CHP		ICHPI	5				1996-2008		1	IRR	ECO	12	b	2022	CHS/P.L	CHS			130-160 ans
7,05		810	3				PHU								1	HSN	HS ECO		c	/	SANS	SANS		Ancienne 811\812\782	non boisé
13,2		810	4	SAU	48	EPC		FEPCP	3				2010		1	AME	AME1	6	d	2016	P.L	P.L		Ancienne 811\812\782	40-60 ans
5,51		810	5	TIL	44	CHP		FCHPG					1996-2011		1	AME	AME3	12	e	2022	CHS	CHS		Ancienne 811\812\782	160-200 ans
17,3	0	820	1	CHP	60	CHS		FCHP	4		2	CHP	2004		1	REG	REGS		u	1	CHS/CHP	CHS	A/N	station à vérifier avant compléments	160-200 ans
12		831	1	CHP	60	CHP		FCHPG	5				2005-2010		1	AME	AME3	12	u	2022	CHS	CHS			160-200 ans
11,6		832	1	CHP	60	CHP		FCHPM	5				2005-2010		1	AME	AME3	12	u	2022	CHS	CHS			160-200 ans
10,9	0	841	1	CHP	50	CHS		FCHPT	5		2	CHP	2006		1	REG	REGS		a	1	CHPt/CHS	CHP t	N	ru goderu	160-200 ans
2,63		841	2	SAU	70	SAU		TSAUE							1	IRR	ECO	12	b	2018	AUL	AUL		SAULAIE INONDEE	20-40 ans
9,61		842	1	CHP	60	CHP		FCHPG	5				2006		1	ILV	ILV	12	u	2018	CHS	CHS			160-200 ans
12,8	0	851	1	CHP	70	CHS		FCHPG	5		2	CHP	1997-2007		1	REG	REGS		u		CHS	CHS	A		160-200 ans
8,92	0,8	852	1	CHP	60	CHS		FCHPG	5		2	CHP	1997-2007		1	REG	REGS		u	2012	CHS	CHS	A		160-200 ans
1,54		1011	1	ERS	40	ERS		FERSM	3+				2004-2008		1	AME	AME2	8	u	2016	CHS	CHS			40-60 ans
8,34		1011	2	HET	78	HET		FHETM	3-	IET/FRE			2004-2008		1	AME	AME2	8	u	2016	CHS	CHS			40-60 ans
4,98		1011	3	ERS	45	ERS		FERSP	3				2004-2008		1	AME	AME2	8	u	2016	CHS	CHS			20-40 ans
8,55		1012	1	HET	73	HET		FHETM	3-	IET/FRE			2004-2008		1	AME	AME2	8	u	2016	CHS	CHS			40-60 ans
1,33		1012	2	ERS	47	ERS		FERSP	3				2004-2008		1	AME	AME2	8	u	2016	CHS	CHS			20-40 ans
6,54		1020	1	CHS	40	CHS		FCHSS							1	AME	AMEJ		a	/	CHS	CHS			0-20 ans
2,85		1020	2	HET	42	HET		FHETG	4-		3	HET	2005-2010		1	AME	AME3	10	b	2018	CHS	CHS			40-60 ans
6,83		1020	3	CHS	29	CHS		FCHSG	4				2006		1	AME	AME3	10	b	2018	CHS	CHS			130-160 ans
18,4	3	1031	1	CHP	37	CHP		FCHPG	4-		2	CHP	2006-2011		1	REG	REGQ		u	1	CHS	CHS	A		160-200 ans
11,7	1	1032	1	CHP	35	CHP		FCHPG	4-		2	CHP	2006-2011		1	REG	REGQ		u	1	CHS	CHS	A		160-200 ans
8,26		1041	1	CHP	49	CHP		FCHPG	4		2	HET	2005		1	AME	AME3	12	a	2017	CHS	CHS			160-200 ans
0,65		1041	2	CHA	50	CHP		FCHA1	4				2005		1	IRR	ECO	6	c	2012	CHS	CHS		BORDURE ETANG	20-40 ans
3,53		1041	3				EAU								1	HSN	HS ECO		b	/	OUV	SANS		ETANG	non boisé
1,62		1041	4	SAU	70	AUL		FAULP	2	SAUL			2005		1	IRR	ECO	6	c	2012	AUL	AUL		zone inondable	20-40 ans
14,2		1042	1	CHP	56	CHP		FCHPG	4-				2005		1	AME	AME3	12	u	2017	CHS	CHS			160-200 ans
2,09		1051	1	CHP	24	CHP		FCHPG	4				1999-2009		1	AME	AME3	10	u	2019	CHS/P.S	CHS			160-200 ans
6,73		1051	2	P.L	80	P.L		FP.LM	3+				2007-2010		1	AME	AME3	10	u	2019	P.L	P.L			20-40 ans
2,57		1052	1	PRS	60	CHP		FCHPP	3				1999-2009		1	AME	AME2	8	u	2017	CHS	CHS			40-60 ans
6,64		1052	2	P.L	55	P.L		FP.LM	3+				2007-2010		1	AME	AME2	8	u	2017	P.L	P.L			20-40 ans
9,05		1061	1	CHP	49	CHP		FCHPG	4+				1999-2010		1	AME	AME3	12	u	2022	CHS/P.S	CHS			160-200 ans
8,87		1062	1	CHP	49	CHP		FCHPG	4+				2006		1	AME	AME3	12	u	2018	CHS	CHS			160-200 ans

Document ONF

surface UEP	surface bouquets paysagers	Code parcelle	Code UEP	Essence dominante 1	% Ess1	Essence déterminant la sylviculture	Type d'espace non boisé	Type de peuplement	Type de capital	Présence de semis	Code Dépérissement	Essence dépérissant	Dernier passage en coupe	RD martelée avant 2011	Division	Classement	Groupe aménagement	Rotation	code UG	1er passage en coupe	essence objectif détaillée	essence objectif simplifiée	mode régé N/A	Observation	Age
9,13		1063	1	CHP	42	CHP		FCHPG	4+				2006		1	AME	AME3	12	a	2018	CHS	CHS			160-200 ans
1,9		1063	2	CHS	70	CHS		FCHSS							1	AME	AMEJ		b	/	CHS	CHS			0-20 ans
16,5		1071	1	CHP	21	CHP		FCHPM	4		2	HET	2003-2008		1	AME	AME3	10	a	2018	CHS	CHS		HET 60 à recolter	60-90 ans
1,41		1071	2	HET	70	HET		FHETE							1	AME	AME1	5	b	2018	CHS	CHS			20-40 ans
8,05		1072	1	HET	40	HET		FHETM	4				2005-2011		1	AME	AME3	10	a	2018	CHS	CHS			60-90 ans
2,89		1072	2	HET	80	HET		FHETG	5	HET	2	HET	2005-2011		1	AME	AME3	10	a	2018	CHS	CHS		Récolter les arbres dépérissants, surface trop petite à régénérer	130-160 ans
1,9		1072	3	HET	50	HET		FHETE							1	AME	AME1	5	b	2018	CHS	CHS			20-40 ans
4,6		1081	1	CHP	45	CHP		FCHPG	3-				2004-2008		1	AME	AME3	12	u	2020	CHS	CHS			160-200 ans
11,8		1081	2	CHS	36	CHS		FCHSM	3-				2004-2008		1	AME	AME3	12	u	2020	CHS	CHS			60-90 ans
2,98		1082	1	CHA	59	CHA		FCHAP	3+				2005		1	AME	AME3	10	a	2016	CHS/P.S	CHS			40-60 ans
14,3		1082	2	P.S	93	P.S		FP.SM	3+				2007-2010		1	AME	AME3	10	a	2016	P.S	P.S			40-60 ans
2,66		1082	3				AUT								1	HSY	HSY		b	/	P.S	P.S		ANCIENNE CARRIERE laisser s'enfricher	non boisé
6,79		1091	1	PRS	79	HET		FPRS1	4	HET			2004-2008		1	AME	AME1	5	a	2013	CHS	CHS		ELEVEMENT DE PRS SUR SEMIS	40-60 ans
11,6		1091	2	HET	56	HET		FHETM	3-	HET			2004-2008		1	AME	AME3	10	b	2018	CHS	CHS			60-90 ans
13,6		1092	1	HET	60	HET		FHETM	3-	HET			2004-2008		1	AME	AME3	10	u	2018	CHS	CHS			60-90 ans
12,3		1100	1	HET	60	HET		FHETP	3				2006		1	AME	AME1	6	u	2012	CHS	CHS			40-60 ans
6,77		1111	1	HET	60	HET		FHETM	4-				2002-2008		1	AME	AME3	10	u	2018	CHS/P.S	CHS			90-110 ans
5,2		1111	2	HET	70	HET		FHETG	4				2002-2008		1	AME	AME3	10	u	2018	CHS/P.S	CHS			110-130 ans
6,37		1112	1	HET	70	HET		FHETM	4-				2003-2008		1	AME	AME3	10	u	2018	CHS/P.S	CHS			90-110 ans
4,47		1112	2	HET	60	HET		FHETG	4				2003-2008		1	AME	AME3	10	u	2018	CHS	CHS			110-130 ans
4,03		1120	1	HET	90	HET		FHETM	4				2005-2008		3	ATT	AME2	8	a	2016	CHS	CHS			40-60 ans
2,78		1120	2	CHS	60	CHS		FCHST	4				2006		3	ATT	AME3	12	b	2018	CHS	CHS			plus de 200 ans
7,88		1120	3	CHS	68	CHS		FCHST	4				2006		3	ATT	ILS		c	/	CHS	CHS			plus de 200 ans
3,1		1120	4	PRS	75	CHS		FCHSS							3	ATT	AMEE	6	d	2025	CHS	CHS			0-20 ans
11,8		1131	1	CHS	56	CHS		FCHST	4				2003		3	ATT	AME3	12	a	2015	CHS	CHS			160-200 ans
1,33	0	1131	2	P.S	85	P.S		FP.ST	4				2003		3	ATT	REGS		b		CHS	CHS	A		160-200 ans
4,86		1131	3	CHS	72	CHS		FCHST	4				2003		3	ATT	AME3	12	a	2015	CHS	CHS			160-200 ans
0,66	0	1131	4	CHS	56	CHS		FCHST	4				2003		3	ATT	REGS		b		CHS	CHS	N		160-200 ans
7,78	0	1132	1	HET	70	HET		FHETT	3		3	HET	1995-2008		3	ATT	AME3	12	a	2020	CHS	CHS	A		160-200 ans
2,19		1132	2	ERP	65	ERP		FERPP	3				1995-2008		3	ATT	AME2	6	b	2014	CHS	CHS		SOL PEU PROFOND (DALLE)	20-40 ans
3,47		1132	3	CHS	67	CHS		FCHST	5				1995-2008		3	ATT	ILS		c	/	CHS	CHS			plus de 200 ans
8,98		1141	1	CHS	48	CHS		FCHST	4				2005		3	ATT	AME3	12	a	2017	CHS	CHS			plus de 200 ans
1,52	0	1141	2	P.S	50	P.S		FP.ST	3				2005		3	ATT	REGS		b		CHS	CHS	A		160-200 ans
1,44	0	1141	3	CHS	48	CHS		FCHST	4				2005		3	ATT	REGS		b		CHS	CHS	A		plus de 200 ans
10,6		1142	1	CHS	42	CHS		FCHST	3				2005		3	ATT	AME3	12	u	2017	CHS	CHS			plus de 200 ans
1,64		1151	1	HET	40	HET		FHETP	2				2007-2011		1	AME	AME1	8	u	2019	CHS	CHS			20-40 ans
12,3		1151	2	P.S	90	P.S		FP.SP	3				2007-2011		1	AME	AME2	8	u	2019	P.S	P.S			20-40 ans
1,46		1151	3	P.S	90	P.S		FP.SM	3				2007-2011		1	AME	AME2	8	u	2019	P.S	P.S			40-60 ans
1,57		1152	1	HET	35	HET		FHETP	2				2011		1	AME	AME1	8	a	2019	CHS	CHS			20-40 ans
4,19		1152	2	P.S	90	P.S		FP.SP	2				2011		1	AME	AME2	8	a	2019	P.S	P.S			0-20 ans
2,63		1152	3	P.S	98	P.S		FP.SM	4				2007		1	REG	REGE	12	b	2019	P.S	P.S	N		60-90 ans
1,45		1152	4	HET	75	HET		FHETP	3				2011		1	AME	AME2	8	a	2019	CHS	CHS			20-40 ans
0,13		1161	1	HET	90	HET		FHETM	4				2004-2010		1	AME	AME2	8	a	2018	CHS	CHS			40-60 ans
5,83		1161	2	P.S	90	P.S		FP.SM	3				2004-2010		1	AME	AME2	8	a	2018	P.S	P.S			40-60 ans
0,65		1161	3	CHS	80	CHS		FCHSS							1	AME	AMEJ	/	b	/	CHS	CHS			0-20 ans
1,46		1161	4	P.L	95	P.L		FP.LM	4				2004-2010		1	REG	REGE	12	c	2018	P.L	P.L	A		40-60 ans
3,05		1161	5	HET	95	HET		FHETP	2				2004-2010		1	AME	AME2	8	a	2018	CHS	CHS			20-40 ans
3,23		1162	1	HET	90	HET		FHETP	2				2003-2009		1	AME	AME2	8	a	2017	CHP	CHP			20-40 ans
0,83		1162	2	CHP	72	CHP		FCHPM	3				2009		1	AME	AME2	8	a	2017	CHP	CHP			20-40 ans
0,71		1162	3	CHP	80	CHP		FCHPG	4				2003-2009		1	AME	AME2	8	a	2017	CHP	CHP			160-200 ans
2,29		1162	4	HET	60	HET		FHETM	4				2003-2009		1	AME	AME2	8	a	2017	CHP	CHP			40-60 ans
2,03		1162	5	HET	60	HET		FHETM	4				2003-2009		1	AME	AME2	8	a	2017	CHS	CHS			40-60 ans
1,15		1162	6	CHS	80	CHS		FCHSS							1	AME	AMEE		b	2025	CHS	CHS			0-20 ans
2,86		1163	1	HET	75	HET		FHETM	3				2003-2009		1	AME	AME2	8	u	2017	CHS	CHS			40-60 ans
0,34		1163	2	P.S	90	P.S		FP.SM	4				2003-2009		1	AME	AME2	8	u	2017	P.S	P.S			40-60 ans
1,99		1163	3	HET	85	HET		FHETP	2				2003-2009		1	AME	AME2	8	u	2017	CHS	CHS			20-40 ans
4,97		1163	4	HET	75	HET		FHETM	5				2003-2009		1	AME	AME2	8	u	2017	CHS	CHS			40-60 ans
1,15		1171	1	CHP	56	CHP		FCHP	2				2006		3	ATT	AME3	12	a	2018	CHS	CHS		Presence Dicrane	110-130 ans
2,5		1171	2	HET	70	HET		FHETM	4				2003-2009		3	ATT	AME3	10	b	2019	CHS	CHS			40-60 ans
3,89		1171	3	HET	95	HET		FHETG	2	HET			2006		3	ATT	ILS		c	/	HET	HET		Presence Dicrane	110-130 ans
1,22		1171	4	HET	50	HET		FHETP	1				2006		3	ATT	AME1	5	d	2014	CHS	CHS			0-20 ans
1,72		1171	5	HET	50	HET		FHETE	1						3	ATT	AME1	5	d	2019	CHS	CHS			0-20 ans
0,73		1172	1	ERS	100	ERS		FERS1	1				2002-2009		3	ATT	PAR	10	a	2019	CHS	CHS			0-20 ans
9,09	0	1172	2	HET	60	HET		FHETT	3	HET			2002-2009		3	ATT	PAR	10	a	2019	CHS	CHS	A		110-130 ans
2,8		1172	3	CHP	56	CHP		FCHPT	4				2002-2009		3	ATT	AME3	10	b	2019	CHS	CHS			110-130 ans
11,7	0,5	1181	1	CHS	48	CHS		FCHST	4				2001-2009		1	REG	REGS		a		CHS	CHS	A		160-200 ans
4,49		1181	2	HET	55	HET		FHETM	4				2001-2009		1	AME	AME3	10	b	2019	CHS	CHS			40-60 ans
4,3		1181	3	HET	50	HET		FHETM	4				2001-2009		1	AME	AME3	10	b	2019	CHS	CHS			60-90 ans
6,14	0	1182	1	CHS	48	CHS		FCHST	4				2003-2010		1	REG	REGS		u		CHS	CHS	A		160-200 ans
2,47	0	1182	2	P.S	90	P.S		FP.SG	4				2003-2009		1	REG	REGS		u		P.S	P.S	N		110-130 ans
7,79		1191	1	CHP	64	CHP		FCHPT	5				2006		1	REG	REGE	12	a	2018	CHPt/CHS	CHP t	N	RUM insuffisante pr CHP mais zone humide ZSC	160-200 ans
4,41		1191	2	HET	80	HET		FHETM	4				2007-2011		1	AME	AME2	8	b	2018	CHS	CHS		ZSC	40-60 ans
2,23		1191	3	SAU	40	SAU		ISAUI	1						1	IRR	ECO	8	c	2018	AUL	AUL		ZSC	20-40 ans
0,19		1191	4				EAU								1	HSN	HS ECO	0	d	/	OUV	SANS		mare calabre, ZSC	non boisé
6,81		1192	1	CHS	67	CHS		FCHST	5				2006		3	ATT	AME3	12	u	2018	CHS	CHS		ZSC	160-200 ans
15		1192	2	CHS	42	CHS		FCHST	5				2006		3	ATT	AME3	12	u	2018	CHS	CHS		Dicrane, ZSC	160-200 ans
3,34		1201	1	CHS	63	CHS		FCHST	3				2006		3	ATT	ILS		a		CHS	CHS		ZSC	160-200 ans
4,21		1201	2	HET	90	HET		FHETP	3				2006		3	ATT	AME1	6	b	2014	CHS	CHS		ZSC	20-40 ans
1,94		1201	3	HET	90	HET		FHETG	3				2006		3	ATT	ILS		c		CHS	CHS		Dicrane, ZSC	160-200 ans
6,68		1202	1	CHS	68	CHS		FCHST	4				2006		3	ATT	ILS		a	/	CHS	CHS		Dicrane, ZSC	160-200 ans
2,84		1202	2	HET	55	HET		FHETM	4				2006-2010		3	ATT	AME1	6	b	2016	HET	HET		ZSC	60-90 ans
2,93		1202	3	ERS	85	ERS		FERSP	3				2006-2010		3	ATT	AME1	6	b	2016	HET	HET		ZSC	0-20 ans
4,5		1202	4	CHS	68	CHS		FCHST	4				2006		3	ATT	AME3	12	c	2022	CHS	CHS		ZSC	160-200 ans
2,06		1202	5	HET	95	HET		FHETM	4				2006-2010		3	ATT	AME1	6	b	2016	HET	HET		ZSC	20-40 ans
3,96		1211	1	MEL	55	HET		IHETI	3				1995-2010	1	3	ATT	AME1	6	a	2015	HET	HET		ZSC, 2010 DEF MEL BANDE	0-20 ans

DOCUMENT ONF

surface UEP	surface bouquets paysagers	Code parcelle	Code UEP	Essence dominante 1	% Ess1	Essence déterminant la sylviculture	Type d'espace non boisé	Type de peuplement	Type de capital	Présence de semis	Code Dépérissement	Essence dépérissant	Dernier passage en coupe	RD martelée avant 2011	Division	Classement	Groupe aménagement	Rotation	code UG	1er passage en coupe	essence objectif détaillée	essence objectif simplifiée	mode régé N/A	Observation	Age
2,65		1211	2	HET	90	HET		FHETE							3	ATT	AME1	6	a	2021	HET	HET		proximite serie pay beaux mts	20-40 ans
6,2		1211	3	ERS	40	ERS		FERSE							3	ATT	AME1	6	a	2015	HET	HET		proximite serie pay beaux mts	20-40 ans
3,01		1211	4	CHS	80	CHS		ICHSI	3		2	CHE	2003		3	RBD	RBD Beaux Monts		b	NP	CHS	CHS		Serie paysagere des bx-mts, dicrane	plus de 200 ans
4,08		1212	1	CHS	50	CHS		FCHST	4				2006		3	ATT	AME3	12	a	2018	CHS	CHS		dicrane, ZSC	160-200 ans
2,1		1212	2	HET	90	HET		FHETE							3	ATT	AME1	6	b	2024	HET	HET		ZSC	0-20 ans
6,26		1212	3	CHS	48	CHS		ICHSI	2		2	CHE	2002		3	RBD	RBD Beaux Monts		c	NP	CHS	CHS		Serie paysagere des bx-mts, dicrane	plus de 200 ans
3,79		1213	1	HET	90	HET		FHETT	3	HET			2002		3	RBD	RBD Beaux Monts		u	NP	HET	HET		ZSC	130-160 ans
8,01		1213	2	HET	95	HET		FHETT	3		3	HET	2002		3	RBD	RBD Beaux Monts		u	NP	CHS	CHS		dicrane, ZSC	160-200 ans
1,1		1213	3	HET	90	HET		FHETM	4				2002		3	RBD	RBD Beaux Monts		u	NP	CHS	CHS		ZSC	60-90 ans
3,98		1213	4	FRE	30	FRE		FFREM	4				2002		3	RBD	RBD Beaux Monts		u	NP	CHS	CHS		dicrane a l est, ZSC	20-40 ans
3,01	0	1220	1	HET	100	HET		FHETG	3-	HET			2005		3	ATT	AME3	12	a	2015	CHS	CHS	A	Dicrane, ZSC	110-130 ans
7,41		1220	2	HET	95	HET		FHETP	3				2003		3	ATT	AME1	6	b	2015	CHS	CHS		ZSC	20-40 ans
3,98		1220	3	P.S	60	P.S		FP.SG	3				2003		3	ATT	AME3	12	a	2015	CHS	CHS		ZSC	160-200 ans
2,6		1220	4	CHS	53	HET		FCHSG	4	HET			2005		3	ATT	AME3	12	a	2015	CHS	CHS		Dicrane, ZSC	130-160 ans
17,5		1231	1	HET	70	HET		FHETG	4	HET			2006		3	ATT	PAR	12	a	2018	CHS	CHS	A	Dicrane, ZSC	130-160 ans
3,57		1231	2	CHP	80	CHP		FCHPG	4	ERS			2006		3	ATT	AME3	12	b	2018	CHS	CHS		Dicrane, ZSC	130-160 ans
10,1		1232	1	MEL	50	MEL		FMELG	4				2002-2010	1	3	ATT	AMEJ		a	/	HET	HET		ZSC DEF 2010	130-160 ans
1,13	0	1232	2	HET	50	HET		FHETT	1	HET-ER	3	HET	2002		3	ATT	REGQ		b		HET	HET	N	ZSC	160-200 ans
2,35	0	1232	3	HET	50	HET		FHETT	3	HET-ER	3	HET	2002		3	ATT	REGQ		b		HET	HET	N	ZSC	160-200 ans
1,04	0	1232	4	HET	60	HET		FHETG	1	HET-ER	3	HET	2002		3	ATT	REGQ		b		HET	HET	N	ZSC	160-200 ans
1,26		1241	1	CHP	35	CHP		FCHPT	3				2000		3	RBD	RBD Beaux Monts		a	NP	CHS	CHS		ZSC	160-200 ans
2,63		1241	2	HET	57	HET		FHETP	3				2005		1	AME	AME2	8	b	2013	CHS	CHS			40-60 ans
3,07		1241	3	CHP	39	CHP		FCHPM	3+				2005		1	AME	AME2	8	b	2013	CHS	CHS		peulement double FCHPM et FHETP	60-90 ans
6,48		1242	1	CHP	35	CHP		FCHPT	4				2002		3	RBD	RBD Beaux Monts		a	NP	CHS	CHS			160-200 ans
7,85		1242	2	CHP	39	CHP		FCHPM	3+				2005		1	AME	AME2	8	b	2013	CHS	CHS		peuplement double FCHPM et FHETP	60-90 ans
1,16		1242	3	HET	70	HET		FHETG	4				2005		1	AME	AME2	8	b	2013	CHS	CHS			130-160 ans
12		1251	1	CHP	45	CHP		FCHPG	3				2005-2011		1	AME	AME3	10	b	2021	CHS	CHS			90-110 ans
3,85		1251	2	CHP	45	CHP		FCHPG	3				2005-2011		1	ILV	ILV	10	a	2021	[illegible]	CHS			90-110 ans
4,69		1252	1	HET	55	HET		FHETG	5				2005-2011		1	AME	AME3	10	u	2021	CHS	CHS			110-130 ans
16,5		1252	2	CHP	39	CHP		FCHPM	4				2005-2011		1	AME	AME3	10	u	2021	CHS	CHS			90-110 ans
4,23	0	1261	1	P.S	50	P.S		FP.SG	4				2005-2011		1	REG	REGS		a		P.S	P.S	N/A		90-110 ans
3,59		1261	2	CHP	50	CHP		FCHPG	3				2005-2011		1	AME	AME3	10	b	2021	CHS	CHS			90-110 ans
1,39	0	1261	3	P.S	35	P.S		FP.SM	3				2005-2011		1	REG	REGS		a		P.S	P.S	N/A		60-90 ans
5,79		1262	1	CHP	50	CHP		FCHPG	3				2005-2011		1	AME	AME3	12	a	2023	CHS	CHS			90-110 ans
0,95		1262	4	CHP	50	CHP		FCHPG	3				2005		1	ILS	ILS		b	/	CHS	CHS			90-110 ans
2,64		1262	2	P.S	90	P.S		FP.SM	3				2005-2011		1	AME	AME3	12	a	2023	P.S	P.S			60-90 ans
1,93	0	1262	3	CHP	70	CHP		FCHPT	4		2	CHP	2003		1	REG	REGS		c	2012	CHS	CHS	A		90-110 ans
8,35		1271	1	HET	55	HET		FHETG	4+				2007		1	AME	AME3	10	u	2017	CHS	CHS			130-160 ans
2,63		1272	1	HET	55	HET		FHETM	4+				2003		1	AME	AME3	10	u	2013	CHS	CHS			130-160 ans
8,98		1272	2	CHP	39	CHP		FCHPG	5				2003		1	AME	AME3	10	u	2013	CHS	CHS			160-200 ans
8,92	1	1273	1	CHP	60	CHP		FCHPT	4				2007		1	REG	REGS		u	2014	CHS	CHS	A		160-200 ans
15,37		1280	1	HET	75	HET		FHETM	5				2007		1	REG	REGS		u		HETt/CHS	HETt	N	obj HET possible à l'est	130-160 ans
6,59		1291	1	HET	87	HET		FHETG	4	HET			2004-2010		1	AME	AME3	12	u	2022	CHS	CHS			110-130 ans
4,79		1291	2	CHP	49	CHP		FCHPG	5				2004-2010		1	AME	AME3	12	u	2022	CHS	CHS			plus de 200 ans
11,3		1292	1	HET	46	HET		FHETM	4	HET			2005-2010		1	AME	AME3	10	a	2020	CHS	CHS			110-130 ans
6,76		1292	2	CHP	38	CHP		FCHPG	4+				2005-2010		1	AME	AME3	10	a	2020	CHS	CHS			110-130 ans
1,87	0	1292	3	HET	80	HET		FHETG	5				2000-2010		1	REG	REGS		b		HET	HET	N		160-200 ans
10	5	1301	1	HET	75	HET		FHETG	4				2002-2008		1	REG	REGS		a	3	CHS	CHS	A		130-160 ans
1,02		1301	2	CHP	36	CHP		FCHPM	3-				2002-2008		1	AME	AME3	10	b	2018	CHS	CHS			60-90 ans
8,6		1302	1	CHP	36	CHP		FCHPM	3				2001-2008		1	AME	AME3	10	a	2018	CHS	CHS			90-110 ans
7,79	0	1302	2	HET	88	HET		FHETT	4	HET			2007-2010		1	REG	REGQ		b	2012	HETt/CHS	HETt	N		160-200 ans
5,97		1302	3	ERS	50	ERS		FERSE					2008		1	AME	AMEE	5	c	2018	CHS	CHS			20-40 ans
1,97		1311	1	HET	48	CHP		FHETM	4-				2005-2011		1	AME	AME3	10	u	2021	CHS	CHS			110-130 ans
7,01		1311	2	CHP	46	CHP		FCHPM	4-				2005-2011		1	AME	AME3	10	u	2021	CHS	CHS			110-130 ans
7,79		1312	1	HET	54	HET		FHETM	4-		2	HET	2003		1	AME	AME3	10	u	2013	CHS	CHS			90-110 ans
3,29		1312	2	CHP	47	CHP		FCHPM	4-				2003		1	AME	AME3	10	u	2013	CHS	CHS			110-130 ans
0,43		1312	3	HET	30	HET		FHETE							1	AME	AME3	10	u	2013	CHS	CHS			20-40 ans
13,4		1313	1	HET	45	CHP		FHETI	4-		2	CHE/HET	2005-2011		1	AME	AME3	10	a	2021	CHS	CHS			110-130 ans
0,58		1313	2	CHS	20	CHS		FCHSS							1	AME	AMEE	5	b	2026	CHS	CHS			20-40 ans
2,57		1313	3	HET	40	HET		FHETS							1	AME	AMEE	5	b	2026	CHS	CHS			20-40 ans
5,09		1321	1	CHS	20	CHS		FCHSS							1	AME	AMEE	5	a	2016	CHS	CHS			20-40 ans
3,64		1321	2	PRS	70	HET		FHETE							1	AME	AMEE	5	a	2016	CHS	CHS			20-40 ans
0,96		1321	3	HET	90	HET		FHETG	2	HET			2003-2010	1	1	AME	AMEJ		b	/	CHS	CHS			130-160 ans
4,94		1322	1	CHP	38	CHP		FCHPM	4-				2005-2011		1	AME	AME3	10	a	2021	CHS	CHS			90-110 ans
6,43		1322	2	HET	60	HET		FHETM	4-		2	HET	2005-2011		1	AME	AME3	10	a	2021	CHS	CHS		Depe bord ouest	90-110 ans
1,18		1322	3	CHS	32	CHS		FCHSE							1	AME	AME1	5	b	2021	CHS	CHS			20-40 ans
2,84		1323	1	CHS	32	CHS		FCHSS							1	AME	AMEE		a	2030	HET	HET			20-40 ans
2,65		1323	2	CHP	38	CHP		FCHPM	4				2005-2011		1	AME	AME3	10	b	2021	HET	HET			90-110 ans
6,82		1323	3	HET	60	HET		FHETM	4				2005-2011		1	AME	AME3	10	b	2021	HET	HET			90-110 ans
13,7		1331	1	CHP	42	CHP		FCHPE							1	AME	AME1	5	u	2020	CHS	CHS			20-40 ans
3,46		1331	2	HET	55	HET		FHETS							1	AME	AME1	5	u	2025	CHS	CHS			0-20 ans
2,55		1332	1	HET	54	HET		FHETE							1	AME	AME1	5	u	2020	HET	HET			20-40 ans
11,4		1332	2	CHP	49	CHP		FCHPE							1	AME	AME1	5	u	2020	HET	HET			20-40 ans
4,35		1341	1	ERS	32	ERS		FERSP	3				2004		1	AME	AME1	6	u	2012	HET/ERS/MER	HET			40-60 ans
0,82		1341	2	MER	50	MER		FMERE							1	AME	AME1	6	u	2018	HET/ERS/MER	HET			20-40 ans
5,45		1341	3	CHS	65	CHS		FCHSE							1	AME	AME1	6	u	2024	HET/ERS/MER	HET			20-40 ans
7,44		1342	1	ERS	30	ERS		FERSP	3+				2006		1	AME	AME1	6	u	2012	HET/ERS	HET			60-90 ans
0,65		1342	2	ERS	27	HET		FHETE							1	AME	AME1	6	u	2018	HET/ERS	HET			20-40 ans
5,05		1351	1	HET	56	CHS		IHETI	2	HET	2	HET	2003-2010		1	IRR	IRR	8	u	2018	HET	HET		bordure Compiegne irregularisation en cours	160-200 ans
1,09		1351	2	HET	50	HET		FHETP	3+				2003-2010		1	IRR	IRR	8	u	2018	HET	HET		bordure Compiegne irregularisation en cours	40-60 ans
15,4		1352	1	HET	57	HET		FHETM	4	HET			2006		1	AME	AME2	8	u	2014	HET	HET			60-90 ans
1,9		1352	2	HET	79	HET		FHETM	3+				2006		1	AME	AME2	8	u	2014	HET	HET			60-90 ans
1,79		1352	3	ERS	55	ERS		FERSP	3				2006		1	AME	AME2	8	u	2014	HET	HET			40-60 ans
8,57		1361	1	HET	60	HET		FHETM	4-				2006		1	AME	AME2	8	u	2014	HET	HET			110-130 ans

DOCUMENT ONF

surface UEP	surface bouquets paysagers	Code parcelle	Code UEP	Essence dominante 1	% Ess1	Essence déterminant la sylviculture	Type d'espace non boisé	Type de peuplement	Type de capital	Présence de semis	Code Dépérissement	Essence dépérissant	Dernier passage en coupe	RD martelée avant 2011	Division	Classement	Groupe aménagement	Rotation	code UG	1er passage en coupe	essence objectif détaillée	essence objectif simplifiée	mode régé N/A	Observation	Age
7,55		1361	2	HET	50	HET		FHETM	3+				2006		1	AME	AME2	8	u	2014	HET	HET			40-60 ans
6,44		1362	1	HET	70	HET		FHETM	3				2005-2008		1	AME	AME2	8	u	2016	HET	HET			60-90 ans
6,89		1362	2	HET	40	HET		FHETP	3				2005-2008		1	AME	AME2	8	u	2016	HET	HET			40-60 ans
16,8		1370	1	HET	53	HET		FHETM	4				2007		1	AME	AME3	10	u	2017	HET	HET			110-130 ans
16,3		1380	1	HET	52	HET		FHETG	4+				2004		1	AME	AME3	10	u	2014	HET	HET			110-130 ans
8,14		1391	1	HET	60	HET		FHETM	3+				2002-2008		1	AME	AME3	10	a	2018	HET	HET			110-130 ans
1,67		1391	2	HET	80	HET		FHETE							1	AME	AME1	5	b	2023	HET	HET			20-40 ans
8,59		1392	1	HET	52	HET		FHET1	3+				2009-2011		1	AME	AME1	6	u	2017	HET	HET			20-40 ans
4,76		1392	2	CHS	35	CHS		FCHSE							1	AME	AME1	6	u	2029	HET	HET			20-40 ans
1,59		1392	3	HET	88	HET		FHETP	3				2009-2011		1	AME	AME1	6	u	2017	HET	HET			40-60 ans
10,4		1401	1	HET	53	HET		FHETE							1	AME	AME1	6	u	2021	HET	HET			20-40 ans
1,73		1401	2	HET	75	HET		FHETP	3				2000-2009		1	AME	AME1	6	u	2015	CHS	CHS			60-90 ans
8,22		1402	2	HET	46	HET		FHET1	4				2009-2011		1	AME	AME1	6	a	2017	HET	HET			20-40 ans
6,03		1402	1	HET	33	HET		FHETE							1	AME	AME1	6	a	2017	HET	HET			20-40 ans
1,87	0	1402	3	HET	50	HET		FHETG	4		3	HET/CHE	2008-2010		1	REG	REGQ		b	2013	HET	HET	N		130-160 ans
7,44		1411	1	HET	87	HET		FHETP	2				2006-2010		1	AME	AME1	4/6	a	2014	HET	HET			20-40 ans
1,77		1411	2				RAS								1	AME	AMEJ		b	/	CHS	CHS		PLANT CHS	non boisé
1,24		1411	3	CHP	50	CHP		FCHPM	3				2004-2008		1	AME	AME1	6	a	2014	CHS	CHS			130-160 ans
5,74		1411	4	CHA	30	HET		FHETE							1	AME	AME1	6	a	2014	CHS	CHS			20-40 ans
4,07		1412	1	P.S	95	P.S		FP.SP	3				2007-2011		1	AME	AME2	8	u	2019	CHS	CHS			40-60 ans
6,81		1412	2	P.L	93	P.L		FP.LP	2+				2007-2011		1	AME	AME2	8	u	2019	P.L	P.L			20-40 ans
4,52		1412	3	P.L	95	P.L		FP.LM	3				2006-2011		1	AME	AME2	8	u	2019	P.L	P.L			40-60 ans
0,71		1412	4	HET	95	HET		FHETP	2				2007-2011		1	AME	AME2	8	u	2019	HET	HET			20-40 ans
1,21		1412	5	P.S	45	P.S		FP.SM	3+				2007-2011		1	AME	AME2	8	u	2019	CHS	CHS			90-110 ans
5,95		1421	1	HET	80	HET		FHETP	3				2007-2011		1	AME	AME2	8	u	2019	HET	HET			20-40 ans
4,63		1421	2	CHP	75	CHP		FCHPM	3				2007-2011		1	AME	AME2	8	u	2019	HET	HET			60-90 ans
2,12		1421	3	P.L	98	P.L		FP.LM	4				2007-2011		1	AME	AME2	8	u	2019	P.L	P.L			40-60 ans
8,36		1422	1	P.L	75	P.L		FP.LM	3+				2007		1	AME	AME2	8	a	2016	P.L	P.L			40-60 ans
0,36		1422	2	CHP	80	CHP		FCHPM	3+				2001-2009		1	AME	AME2	8	a	2016	CHS	CHS			60-90 ans
2,69		1422	3				CYN								1	AME	AMES		b	/	CHS/HET	CHS		laisser se souiller	non boisé
2,26		1431	1	CHA	80	CHS		FCHAP	2-				2006-2010		1	AME	AME2	8	a	2018	CHS	CHS			0-20 ans
6,87		1431	2	HET	95	HET		FHETP	3-				2006-2010		1	AME	AME2	8	a	2018	HET	HET			20-40 ans
1,86		1431	3	CHS	70	CHS		FCHSM	3+				2006-2010		1	AME	AME2	8	a	2018	CHS	CHS			60-90 ans
2,91		1431	4	P.L	98	P.L		FP.LM	5				2006-2010		1	REG	REGE	8	b	2018	P.L	P.L	N		40-60 ans
1,24		1431	5				CYN								1	AME	AMES		c	/	HET	HET		laisser se souiller	non boisé
3,44		1432	1	HET	97	HET		FHETP	3				2006		1	AME	AME2	8	u	2014	HET	HET			20-40 ans
8,48		1432	2	CHP	65	CHP		FCHPM	3				2006		1	AME	AME2	8	u	2014	CHS	CHS			60-90 ans
0,73		1433	1	HET	98	HET		FHETP					2006		1	AME	AME1	6	u	2012	HET	HET			20-40 ans
1,76		1433	2	EPC	99	EPC		FEPCM	3				2006		1	AME	AME1	6	u	2012	CHS	CHS			40-60 ans
5,38		1433	3	P.L	98	P.L		FP.LM	4				2006		1	AME	AME1	6	u	2012	P.L	P.L			40-60 ans
0,72		1433	4	CHP	90	CHP		FCHPP	3				2006		1	AME	AME1	6	u	2012	CHS	CHS			60-90 ans
0,44		1433	5	EPC	99	EPC		FEPCP					2006		1	AME	AME1	6	u	2012	CHS	CHS			40-60 ans
4,32		1434	1				AUT								1	HSY	HSY		u	/	OUV	SANS		Parc a bois faisanderie	non boisé
12,6	6	1441	1	CHP	80	CHP		FCHPG	4				2003		1	REG	REGS		u		CHS	CHS	A		160-200 ans
8,42	1	1442	1	CHP	85	CHP		FCHPG	4				2003		1	REG	REGS		u		CHS	CHS	A		160-200 ans
19,3		1443	1	CHP	50	CHP		ICHPI	4				2003-2009		1	HSY	HSY		u	/	OUV	SANS		ENCLOS IMP	sans âge dominant
9,06	0	1451	1	CHP	45	CHP		FCHPG	4				2005-2010		1	REG	REGS		u	1	CHS/P.S	CHS	A		160-200 ans
3,01	0	1451	2	P.S	65	P.S		FP.SG	4				2005-2010		1	REG	REGS		u	1	P.S	P.S	N		110-130 ans
10,6		1452	1	HET	95	HET		FHETP	4				2004-2008		1	AME	AME2	8	u	2014	CHS	CHS			20-40 ans
2,96		1452	2	CHP	98	CHP		FCHPM	4				2004-2008		1	AME	AME2	8	u	2014	CHS	CHS			60-90 ans
5,93		1453	1	P.L	80	P.L		FP.LM	4				2005		1	AME	AME2	8	a	2014	P.L/HET	P.L			40-60 ans
3,45	0	1453	2	CHP	60	CHP		FCHPG	4		2	HET CHP	2006		1	REG	REGS		b	1	CHS/P.L	CHS	A		160-200 ans
4,25		1461	1	P.L	65	P.L		FP.LM	3				2002-2008		1	AME	AME2	8	a	2016	P.L	P.L			60-90 ans
6,07	0	1461	2	CHP	55	CHP		FCHPG	4		2	CHP	2002		1	REG	REGS		b	1	CHS/P.L	CHS	A		160-200 ans
2,03	0	1461	3				CYN								1	REG	REGS		b		CHS/P.L	CHS	A		non boisé
14		1462	1	P.S	97	P.S		FP.SP					2007-2011		1	AME	AME3	8	a	2019	CHS	CHS			40-60 ans
0,7		1462	2				CYN								1	AME	AMES		b	/	CHS	CHS		laisser se souiller	non boisé
8,38		1463	1	HET	85	HET		FHETP	5						1	AME	AME1	5	u	2012	CHS	CHS			20-40 ans
4,06		1463	2	CHA	60	HET		FCHAP	3						1	AME	AME1	5	u	2012	CHS	CHS			20-40 ans
2,4		1463	3	HET	100	HET		FHET1							1	AME	AME1	5	u	2012	CHS	CHS			20-40 ans
1,16		1470	1	HET	100	HET		FHETE							1	AME	AME1	6	u	2017	CHS	CHS			20-40 ans
5,68		1470	2	CHA	60	HET		FCHAP	3						1	AME	AME1	6	u	2012	CHS	CHS			20-40 ans
5,1		1470	3	HET	70	HET		FHET1	4						1	AME	AME1	6	u	2012	CHS	CHS			20-40 ans
4,46		1470	4	HET	45	HET		FHETP	3						1	AME	AME1	6	u	2012	CHS	CHS			20-40 ans
2,22		1470	5	HET	60	HET		FHETP	3				2004		1	AME	AME1	6	u	2012	CHS	CHS			40-60 ans
6,34		1481	1	CHP	95	CHP		FCHPG	2				1994-2010		1	ILV	ILV	12	a	2020	CHS	CHS			plus de 200 ans
3,75		1481	2	BOU	95	BOU		FBOUM	2				1994		1	IRR	ECO	12	b	2014	CHS	CHS			40-60 ans
6,34		1481	3	PRS	85	HET		FHET1	3				2009		1	AME	AME1	6	c	2014	CHS	CHS			20-40 ans
5,12		1482	1	HET	97	HET		FHETP	3				2006		1	AME	AME2	7	a	2013	CHS	CHS			20-40 ans
3,53		1482	2	CHP	80	CHP		FCHPM	3				2006		1	AME	AME2	7	a	2013	CHS	CHS			60-90 ans
4,89		1482	3				CYN								1	AME	AMES		b	/	CHS	CHS		laisser se souiller en attendant régé de tte la parcelle	non boisé
4,95		1482	4	PRS	90	HET		FPRSE							1	AME	AME2	7	a	2013	CHS	CHS		ENLEVEMENT DU PRS SUR HET	0-20 ans
3,86		1491	1	ERS	65	ERS		FERS1	4				2009		1	AME	AME1	6	u	2014	CHS	CHS			20-40 ans
3,98		1491	2	HET	40	CHP		FCHP1	4				2009		1	AME	AME1	6	u	2014	CHS	CHS			20-40 ans
10,2		1492	1	BOU	95	BOU		FBOUM	3				1995		1	IRR	ECO	12	u	2012	CHS	CHS			40-60 ans
6,72		1493	1	PRS	83	ERS		FERS1	4				2009		1	AME	AME1	6	u	2014	CHS	CHS			20-40 ans
2,48		1501	1	CHS	90	CHS		FCHSS							1	AME	AME1	5	a	2024	CHS	CHS			0-20 ans
6,47		1501	2	CHP	80	CHP		FCHP1	3				2009		1	AME	AME1	5	a	2014	CHS	CHS			20-40 ans
3,45		1501	3	CHP	90	CHP		FCHPM	3						1	AME	AME3	10	b	2014	CHS	CHS			160-200 ans
7,4		1502	1	CHP	80	CHP		FCHP1	3				2009		1	AME	AME1	5	a	2014	CHS	CHS			20-40 ans
2,04		1502	2	CHP	80	CHP		FCHPM	4				2004-2009		1	ILS	ILS		b	/	CHS	CHS			60-90 ans
1,5		1502	3	P.S	98	P.S		FP.SM	4				2004-2009		1	AME	AME3	10	c	2019	CHS	CHS			40-60 ans
1,83		1502	4				CYN								1	AME	AMES		d	/	CHS	CHS		laisser se souiller	non boisé
8,66		1510	1	HET	70	HET		IHETI	3				2004		3	RBD	RBD Beaux Monts		u	NP	CHS	CHS		serie paysagere des bx mts dicrane	plus de 200 ans
15,4		1520	1	HET	50	HET		IHETI	3				2003		3	RBD	RBD Beaux Monts		u	NP	CHS	CHS		serie paysagere des bx mts dicrane	plus de 200 ans
0,57		1520	2	CHS	95	CHS		FCHSS							3	RBD	RBD Beaux Monts		u	NP	CHS	CHS		Serie paysagere des bx mts	0-20 ans

DOCUMENT ONF

surface UEP	surface bouquets paysagers	Code parcelle	Code UEP	Essence dominante 1	% Ess1	Essence déterminant la sylviculture	Type d'espace non boisé	Type de peuplement	Type de capital	Présence de semis	Code Dépérissement	Essence dépérissant	Dernier passage en coupe	RD martelée avant 2011	Division	Classement	Groupe aménagement	Rotation	code UG	1er passage en coupe	essence objectif détaillée	essence objectif simplifiée	mode régé N/A	Observation	Age
9,62		1530	1	CHS	64	CHS		ICHSI	3				2003		3	RBD	RBD Beaux Monts		u	NP	CHS	CHS		serie paysagere des bx-mts, dicrane	plus de 200 ans
1,36		1530	2	CHS	75	CHS		FCHSE							3	RBD	RBD Beaux Monts		u	NP	CHS	CHS		Serie paysagere des bx mts	160-200 ans
2,45		1530	3	HET	85	HET		IHETI	3				2003		3	RBD	RBD Beaux Monts		u	NP	CHS	CHS		serie paysagere des bx-mts, dicrane	160-200 ans
6,98		1540	1	CHS	65	CHS		ICHSI	3				2003		3	RBD	RBD Beaux Monts		u	NP	CHS	CHS		Serie paysagere des bx mts	plus de 200 ans
10		1550	1	CHS	65	CHS		ICHSI	4				2002		3	RBD	RBD Beaux Monts		u	NP	CHS	CHS		serie paysagere des bx-mts, dicrane	plus de 200 ans
0,45		1550	2	CHS	95	CHS		FCHSS							3	RBD	RBD Beaux Monts		u	NP	CHS	CHS		Serie paysagere des bx mts	0-20 ans
11,5		1560	1	CHS	55	CHS		ICHSI	3				2003		3	RBD	RBD Beaux Monts		u	NP	CHS	CHS		serie paysagere des bx-mts, dicrane	plus de 200 ans
0,55		1560	2	CHS	90	CHS		FCHSE							3	RBD	RBD Beaux Monts		u	NP	CHS	CHS		Serie paysagere des bx mts	0-20 ans
6,37		1570	1	HET	80	HET		FHETT	3				2001		3	RBD	RBD Beaux Monts		u	NP	CHS	CHS		dicrane, ZSC	160-200 ans
0,48		1570	2	CHS	90	CHS		FCHSS							3	RBD	RBD Beaux Monts		u	NP	CHS	CHS		ZSC	0-20 ans
3,81		1570	3	HET	80	HET		FHETT	3				2001		3	RBD	RBD Beaux Monts		u	NP	HET	HET		ZSC	160-200 ans
1,44		1590	1	ERS	68	ERS		IERSI	2				2003		3	RBD	RBD Beaux Monts		u	NP	HET	HET		Serie paysagere des bx mts	0-20 ans
14,6		1590	2	CHS	80	CHS		ICHSI	4				2003		3	RBD	RBD Beaux Monts		u	NP	CHS	CHS		Serie paysagere des bx mts	plus de 200 ans
0,73		1590	3	CHS	95	CHS		FCHSM	4				2003		3	RBD	RBD Beaux Monts		u	NP	CHS	CHS		Serie paysagere des bx mts	90-110 ans
19,3		1600	1				PCA								1	HSN	HS ECO		u	/	OUV	SANS		Allee Beaux Monts	non boisé
1,59		1610	1	HET	44	HET		FHETM	6				2006-2010		1	IRR	IRR GP	8	a	2018	HET/ERS/MER	A.F/HET/CHS		Deregularisation du peup =>irregulier	60-90 ans
12,1		1610	2				EMP								1	HSY	HS GD PARC		b	/	OUV	SANS		TERRAINS DE SPORT	non boisé
12,4		1610	3	CHP	30	CHP		ICHPI	5		2	HET	2006-2010		1	IRR	IRR GP	8	a	2018	ERS/MER	A.F/HET/CHS		Deregularisation du peup =>irregulier	160-200 ans
14		1621	1	CHP	18	CHP		ICHPI	4		2	HET	2005-2009		1	IRR	IRR GP	8	u	2017	ERS/MER	A.F/HET/CHS		Deregularisation du peup =>irregulier	130-160 ans
12,3		1622	1	CHP	61	CHP		FCHPM	5				2001-2009		1	IRR	IRR GP	8	u	2017	ERS/MER	A.F/HET/CHS		Deregularisation du peup =>irregulier	110-130 ans
14		1631	1	CHP	50	CHP		ICHPI	4				2006-2010		1	IRR	IRR GP	8	a	2018	ERS/MER	A.F/HET/CHS		Deregularisation du peup =>irregulier	160-200 ans
0,49		1631	2	DOU	74	DOU		FDOUM	3+				2006-2010		1	IRR	IRR GP	8	a	2018	ERS/MER	A.F/HET/CHS		Deregularisation du peup =>irregulier	40-60 ans
0,26		1631	3				EMP								1	HSY	HS GD PARC		b	/	OUV	SANS		Carriere chevaux	non boisé
15,1		1632	1	CHP	28	CHP		ICHPI	4-				2006-2010		1	IRR	IRR GP	8	u	2018	ERS/MER	A.F/HET/CHS		Deregularisation du peup =>irregulier	160-200 ans
9,91		1641	1	HET	31	CHP		ICHPI			2	HET	1997-2009		1	IRR	IRR GP	8	u	2017	CHS	A.F/HET/CHS		Deregularisation du peup =>irregulier	160-200 ans
2,6		1641	2	HET	41	HET		FHETP	3				1997		1	IRR	IRR GP	8	u	2012/2017	CHS	A.F/HET/CHS		Deregularisation du peup =>irregulier	60-90 ans
6,12		1642	1	HET	56	HET		FHETM	4				2006		1	IRR	IRR GP	8	u	2013	CHS	A.F/HET/CHS		Deregularisation du peup =>irregulier	60-90 ans
3,36		1642	2	P.S	88	P.S		FP.SM	3+				2005		1	IRR	IRR GP	8	u	2013	CHS/P.S	A.F/HET/CHS		Deregularisation du peup =>irregulier	60-90 ans
2,94		1642	3	CHP	43	CHP		FCHPG	5		2	CHE/HET	2006		1	IRR	IRR GP	8	u	2013	CHS	A.F/HET/CHS		Deregularisation du peup =>irregulier	plus de 200 ans
9,8		1650	1	HET	46	CHS		IHETI	4-				2004-2008		1	IRR	IRR GP	8	u	2016	HET/ERS/MER	A.F/HET/CHS		Deregularisation du peup =>irregulier	90-110 ans
9,16		1661	1	HET	32	CHS		IHETI	4				2004-2008		1	IRR	IRR GP	8	u	2016	HET/ERS/MER	A.F/HET/CHS		Deregularisation du peup =>irregulier	60-90 ans
2,2		1661	2	HET	33	HET		FHETP	3-				2004-2008		1	IRR	IRR GP	8	u	2016	HET/ERS/MER	A.F/HET/CHS		Deregularisation du peup =>irregulier	20-40 ans
6,69		1662	1	CHP	42	CHP		FCHPM	3+				2006		1	IRR	IRR GP	8	u	2014	ERS/MER	A.F/HET/CHS		Deregularisation du peup =>irregulier	90-110 ans
2,18		1662	2	HET	57	HET		FHETP	3-				2006		1	IRR	IRR GP	8	u	2014	HET/ERS/MER	A.F/HET/CHS		Deregularisation du peup =>irregulier	20-40 ans
16,1		1670	1	CHP	28	CHP		ICHPI	4				2006-2009		1	IRR	IRR GP	8	u	2018	ERS/MER	A.F/HET/CHS		Deregularisation du peup en cours	110-130 ans
9,84		1681	1	CHA	38	HET		IHETI	4				2005-2009		1	IRR	IRR GP	8	u	2017	HET/ERS/MER	A.F/HET/CHS		Deregularisation du peup en cours	60-90 ans
2,62		1682	1	CHP	28	CHP		FCHPM	3+				2004-2010		1	IRR	IRR GP	8	u	2018	ERS/MER	A.F/HET/CHS		Deregularisation du peup	90-110 ans
5,54		1682	2	HET	36	CHS		FCHSE							1	IRR	IRR GP	8	u	2026	HET/ERS/MER	A.F/HET/CHS		plant ROTARI essences multiples	0-20 ans
8,31		1683	1	HET	31	CHS		IHETI	3+		2	ERS	2005-2009		1	IRR	IRR GP	8	u	2017	HET/ERS/MER	A.F/HET/CHS		Deregularisation du peup	40-60 ans
1,13		1683	2	HET	42	HET		FHETS							1	IRR	IRR GP	8	u	2025	HET	A.F/HET/CHS		Deregularisation du peup	0-20 ans
7,57		1684	1				EM						2006		1	HSY	HS GD PARC		u	/	OUV	SANS		Coupe sanitaire Centre Equestre	non boisé
1,27		1690	1	CHP	37	CHP		ICHP	3+				2006		1	HSY	HS GD PARC		u	/	OUV	SANS		Reste Hippodrome partie boisee	110-130 ans
1,15		1690	2				EMP								1	HSY	HS GD PARC		u	/	OUV	SANS		reste de l'Hippodrome	non boisé
9,8	7	2011	1	HET	90	HET		FHETG	4	HET	2	HET	2006		1	REG	REGQ		u	1	HET	HET	N	peup : prévoir AMEL dans JP	130-160 ans
6,53	4	2012	1	HET	60	HET		IHETI	3		2	HET	2006		1	REG	REGS		u	1	HET	HET	N	peup : prévoir AMEL dans JP	130-160 ans
7,73		2021	1	HET	50	HET		FHETM	3+				2008-2011		1	AME	AME2	8	a	2019	HET	HET			20-40 ans
8,83		2021	2	HET	84	HET		FHETG	2	HET	3	HET	2007-2010	1	1	AME	AMEE		b	2028	HET/MER	HET			130-160 ans
18,6		2022	1	HET	45	HET		FHETM	3+				2001-2008		1	AME	AME2	8	u	2016	HET	HET			40-60 ans
11,5	0	2031	1	HET	98	HET		FHETG	3+				2004		1	REG	REGS		a	2012	HET/MER	HET	N		130-160 ans
3,03		2031	2	HET	80	HET		FHETE							1	AME	AME1	5	b	2016	HET/MER	HET			20-40 ans
11	0	2032	1	HET	90	HET		FHETG	3+				2004		1	REG	REGS		u	2012	HET/MER	HET	N		130-160 ans
10,4		2041	1	HET	50	HET		FHETM	3				2005-2011		1	AME	AME3	10	u	2021	HET	HET			60-90 ans
10,6		2042	1	HET	55	HET		FHETM	3-				2005-2011		1	AME	AME3	10	u	2021	CHS	CHS			60-90 ans
7,49		2051	1	HET	50	HET		FHETM	3				2005-2011		1	AME	AME3	10	u	2021	CHS	CHS			60-90 ans
11		2052	1	HET	50	HET		FHETM	3				2005-2011		1	AME	AME3	10	u	2021	CHS	CHS			60-90 ans
15,6		2053	1	HET	51	HET		FHETM	3-				2005-2011		1	AME	AME3	10	u	2021	CHS	CHS			60-90 ans
1,96		2061	1	HET	85	HET		FHET1	3+				2007		1	AME	AME1	6	a	2013	HET/MER	HET			20-40 ans
10,1		2061	2	HET	50	HET		FHETM	3+				2007		1	AME	AME1	6	a	2013	HET/MER	HET			130-160 ans
1,72	0	2061	3	HET	90	HET		FHETG	3	HET	2	HET	2007		1	REG	REGS		b	2013	HET/MER	HET	N		160-200 ans
10,2		2062	1	HET	53	HET		FHETM	3				2002-2010		1	AME	AME3	10	a	2020	HET/MER	HET			130-160 ans
0,89	0	2062	2	HET	95	HET		FHETG	3-	HET	2	HET	2002-2010		1	REG	REGS		b	2013	HET/MER	HET	N		160-200 ans
1,59	0	2063	1	HET	100	HET		FHETG	2	HET	3	HET	2007-2011		1	REG	REGQ		a	2014	HET/MER	HET	N		160-200 ans
0,52		2063	2	HET	75	HET		FHETE							1	AME	AME3	10	b	2015	HET/MER	HET			20-40 ans
11,3		2063	3	HET	70	HET		FHETM	4-				2007		1	AME	AME3	10	b	2015	HET/MER	HET			90-110 ans
2,4	0	2063	4	HET	100	HET		FHETG	4-	HET	3	HET	2007-2011		1	REG	REGQ		a	2014	HET/MER	HET	N		130-160 ans
9,12		2071	1	HET	60	HET		FHETG	4-	HET			2002-2009		1	AME	AME3	10	u	2019	HET/MER	HET			130-160 ans
14,5		2072	1	HET	65	HET		FHETG	4-	HET			2002-2009		1	AME	AME3	10	u	2019	HET/MER	HET			130-160 ans
15,8		2080	1	HET	60	HET		FHETM	3-				2005		1	AME	AME2	8	u	2013	HET/MER	HET			60-90 ans
1,81		2080	2	HET	90	HET		FHETP	3				2005		1	AME	AME2	8	u	2013	HET/MER	HET			20-40 ans

Document ONF

surface UEP	surface bouquets paysagers	Code parcelle	Code UEP	Essence dominante 1	% Ess1	Essence déterminant la sylviculture	Type d'espace non boisé	Type de peuplement	Type de capital	Présence de semis	Code Dépérissement	Essence dépérissant	Dernier passage en coupe	RD martelée avant 2011	Division	Classement	Groupe aménagement	Rotation	code UG	1er passage en coupe	essence objectif détaillée	essence objectif simplifiée	mode régé N/A	Observation	Age
7,36		2091	1	CHP	60	CHP		FCHPG	4-				2004		1	AME	AME3	10	a	2014	CHS	CHS		gestion de la lisière à adpater	110-130 ans
1,31		2091	2	HET	50	HET		FHETE							1	AME	AME1	5	b	2015	CHS	CHS			20-40 ans
3,28		2092	1	HET	50	HET		FHETE							1	AME	AME1	5	a	2015	CHS	CHS			20-40 ans
9,48		2092	2	HET	75	HET		FHETM	3				2005-2009		1	AME	AME2	8	b	2017	CHS	CHS			60-90 ans
4,54		2092	3	HET	89	HET		FHETP	3				2005-2009		1	AME	AME2	8	b	2017	CHS	CHS			40-60 ans
4,08		2100	1	HET	80	HET		FHETP	3				2006-2010		1	AME	AME1	5	u	2015	CHS	CHS			40-60 ans
8,69		2100	2	HET	75	HET		FHET1	3+						1	AME	AME1	5	u	2015	CHS	CHS			20-40 ans
5,14		2100	3	HET	45	HET		FHETE							1	AME	AME1	5	u	2020	CHS	CHS			0-20 ans
2,06		2111	1	PRS	85	CHS		FCHSE							1	AME	AME1	5	u	2020	CHS	CHS		ENLEVEMENT DES PRS SUR LES SEMIS	20-40 ans
9,02		2111	2	HET	50	HET		FHETE							1	AME	AME1	5	u	2020	CHS	CHS			20-40 ans
2,58		2111	3	HET	15	HET		FHETS							1	AME	AME1	5	u	2020	CHS	CHS			0-20 ans
1,15		2111	4	HET	80	HET		FHETP	3-				2011		1	AME	AME1	5	u	2015	CHS	CHS			20-40 ans
5,07		2112	1	HET	55	HET		FHETP	3-				2005-2011		1	AME	AME1	5	u	2016	CHS	CHS			20-40 ans
4,26		2112	2	HET	50	HET		FHETE							1	AME	AME1	5	u	2021	CHS	CHS			20-40 ans
0,45		2112	3	HET	15	HET		FHETS							1	AME	AME1	5	u	2021	CHS	CHS			0-20 ans
2,84		2113	1	HET	60	HET		FHETE							1	AME	AME1	5	u	2021	HET/MER	HET			20-40 ans
1,89		2113	2	HET	5	HET		FHETS							1	AME	AME1	5	u	2021	HET/MER	HET		Zone Incendiee	0-20 ans
3,33		2113	3	HET	78	HET		FHETP	3-				2005-2011		1	AME	AME1	5	u	2016	HET/MER	HET			40-60 ans
8,16		2121	1	HET	50	HET		FHETE							1	AME	AME1	5	u	2020	HET/MER	HET			0-20 ans
3,65		2121	2	HET	70	HET		FHETP	3-				2005-2011		1	AME	AME1	5	u	2015	CHS	CHS			20-40 ans
1,22		2121	3	HET	50	HET		FHETS							1	AME	AME1	5	u	2020	CHS	CHS			0-20 ans
2,35		2122	1	HET	70	HET		FHETP	3				2005-2011		1	AME	AME1	6	u	2017	CHS	CHS			40-60 ans
1,98		2122	2	HET	70	HET		FHET1	3				2005-2011		1	AME	AME1	6	u	2017	CHS	CHS			20-40 ans
2,96		2122	3	HET	55	HET		FHETE							1	AME	AME1	6	u	2017	CHS	CHS			0-20 ans
0,67		2122	4	HET	50	HET		FHETS							1	AME	AME1	6	u	2023	CHS	CHS			0-20 ans
12,2		2131	1	CHP	55	CHP		FCHPG	4-				2005		1	AME	AME3	10	u	2015	CHS	CHS			110-130 ans
2,95		2132	1	HET	60	HET		FHETS							1	AME	AME1	5	u	2021	CHS	CHS			20-40 ans
1,82		2132	2	HET	70	HET		FHETP	3-				2011		1	AME	AME1	5	u	2016	CHS	CHS			20-40 ans
0,93		2132	3				CHA								1	AME	AME1		u	/	CHS	CHS		laisser se souiller	non boisé
4,93		2133	1	HET	80	HET		FHETP	3				2005-2009		1	AME	AME1	6	u	2015	CHS	CHS			40-60 ans
3,14		2133	2	HET	80	HET		FHETE							1	AME	AME1	6	u	2015	CHS	CHS			20-40 ans
9,16		2141	1	CHP	37	CHP		FCHPM	3+				2002-2008		1	AME	AME3	10	u	2018	CHS	CHS			90-110 ans
5,87		2141	2	HET	80	HET		FHETM	3				2002-2008		1	AME	AME3	10	u	2018	CHS	CHS			40-60 ans
6,31		2142	1	HET	80	HET		FHETM	3				2002-2009		1	AME	AME2	8	a	2017	CHS	CHS			40-60 ans
3,68		2142	2	HET	70	HET		FHETE					2004-2008		1	AME	AME1	4	b	2017	CHS	CHS			20-40 ans
1,73		2142	3				CHA								1	AME	AMEJ		c	/	CHS	CHS		à planter	non boisé
5,65		2151	1	CHP	39	CHP		FCHPM	3+				2003-2008		1	AME	AME3	10	u	2018	CHS	CHS			60-90 ans
13,1		2151	2	CHP	37	CHP		FCHPM	3+				2003-2008		1	AME	AME3	10	u	2018	CHS	CHS			90-110 ans
8,85		2152	1	HET	60	HET		FHETM	3				2003-2008		1	AME	AME3		u	2018	CHS	CHS			90-110 ans
6,99		2152	2	CHP	37	CHP		FCHPM	3+				2003-2008		1	AME	AME3	10	u	2018	CHS	CHS			60-90 ans
14,6		2161	1	HET	80	HET		FHETP	3				2006-2010		1	AME	AME1	6	u	2014	CHS	CHS			20-40 ans
7,94		2162	1	HET	70	HET		FHET1	3-				2006-2010		1	AME	AME1	4/6	u	2014	CHS	CHS			20-40 ans
2,55		2162	2	HET	50	HET		FHETE							1	AME	AME1	6	u	2020	CHS	CHS			20-40 ans
0,41		2162	3				CHA								1	AME	AME1		u	/	CHS	CHS		laisser se souiller	non boisé
5,08		2171	1	HET	70	HET		FHET1	3				2010		1	AME	AME1	5	a	2015	CHS	CHS			20-40 ans
3,03		2171	2	HET	60	HET		FHETE							1	AME	AME1	5	a	2020	CHS	CHS			20-40 ans
6,09		2171	3	HET	65	HET		FHETG	4	HET	2	CHE HET	2008-2011	1	1	AME	AMEJ		b	/	HETt/CHS	HETt			160-200 ans
6,31		2172	1	HET	55	HET		FHETG	4	HET	2	CHE HET	2008-2011	1	1	AME	AMEJ		a	/	HETt/CHS	HETt			160-200 ans
7,19		2172	2	HET	60	HET		FHETE							1	AME	AME1	6	b	2022	CHS	CHS			0-20 ans
1,14		2172	3	CHS	45	CHS		FCHSE							1	AME	AME1	6	b	2022	CHS	CHS			0-20 ans
1,66		2172	4	HET	70	HET		FHET1	3-				2010		1	AME	AME1	6	b	2016	CHS	CHS			20-40 ans
13,2		2181	1	HET	70	HET		FHET1	2				2008		1	AME	AME1	5	u	2013	HET	HET			20-40 ans
1,85		2182	1	HET	80	HET		FHET1	3				2011		1	AME	AME1	5	u	2016	CHS	CHS			20-40 ans
4,01		2182	2	HET	65	HET		FHETE							1	AME	AME1	5	u	2021	CHS	CHS			20-40 ans
0,99		2182	3	HET	60	HET		FHETS							1	AME	AME1	5	u	2026	CHS	CHS			0-20 ans
10,8		2191	1	HET	60	HET		FHET1	2+						1	AME	AME1	5	u	2012	HET	HET			20-40 ans
4,12		2191	2	HET	60	HET		FHETE							1	AME	AME1	5	u	2022	HET	HET			0-20 ans
2,57		2192	1	HET	50	HET		FHETE							1	AME	AME1	5	u	2027	HET	HET			0-20 ans
13,1		2192	2	HET	60	HET		FHET1	2						1	AME	AME1	5	u	2012	HET	HET			20-40 ans
16,3	2	2201	1	HET	57	HET		FHET1	4+		2	HET	1998-2008		1	REG	REGS		a	2012	HETt/CHS	HETt	N		160-200 ans
2,57		2201	2	HET	70	HET		FHETE							1	AME	AME1	5	b	2015	CHS	CHS			20-40 ans
7,86		2202	1	HET	70	HET		FHET1	3				2010		1	AME	AME1	5	u	2015	HET	HET			20-40 ans
5,24		2211	1	CHA	50	HET		FHETP	2				2010		1	AME	AME1	5	u	2015	CHS	CHS			20-40 ans
2,49		2211	2	CHA	35	HET		FHETE							1	AME	AME1	5	u	2020	CHS	CHS			0-20 ans
2,52		2211	3	CHA	40	HET		FHETE							1	AME	AME1	5	u	2015	CHS	CHS			20-40 ans
2,98	0	2212	1	HET	60	HET		FHETG	3	HET ER	2	HET	2007-2011		1	REG	REGS		a		HETt/CHS	HETt	N		130-160 ans
3,16		2212	2	HET	40	HET		FHET1	2						1	AME	AME1	5	b	2012	CHS	CHS			20-40 ans
2,65		2212	3	HET	30	HET		FHETE							1	AME	AME1	5	b	2027	CHS	CHS			0-20 ans
5,12		2221	1	CHS	50	CHS		FCHSE							1	AME	AME1	5	a	2019	CHS	CHS			20-40 ans
7,98		2221	2	HET	45	HET		FHET1	3				2009		1	AME	AME1	5	a	2014	CHS	CHS			20-40 ans
4,77		2221	3	HET	80	HET		FHETG	2	HET-ERS			2006-2009	1	1	AME	AMEJ		b	/	CHS	CHS			160-200 ans
1,28		2221	4	CHP	50	CHP		FCHPM	3				2006-2009		1	AME	AME3	10	d	2019	CHS	CHS			60-90 ans
0,63		2221	5	HET	80	HET		FHETG	3				2006-2009		1	ILS	ILS		c	/	CHS	CHS			160-200 ans
6,46		2222	1	PRS	60	HET		FHETE		CHE-HET					1	AME	AME1	6	a	2015	CHS	CHS		ENLEV PRS SUR SEMIS	0-20 ans
1,45		2222	2				CYN								1	AME	AMEJ		b	/	CHS	CHS		plantation hiver 2009-2010 CHS	non boisé
2,29		2222	3	CHP	60	CHP		FCHPM	3				2007		1	AME	AME3	10	c	2017	CHS	CHS			60-90 ans
4,62		2222	4	DOU	96	DOU		FDOUP	3				2010		1	AME	AME1	5	d	2015	CHS	CHS		PLANT CEMAGEF	20-40 ans
1,82		2231	1	HET	30	HET		FHETE							1	AME	AME1	5	a	2014	CHS	CHS			20-40 ans
11,9		2231	2	CHP	40	CHP		FCHPG	3				2007		1	AME	AME3	10	b	2017	CHS	CHS			130-160 ans
12,5		2232	1	HET	60	HET		FHET1	2						1	AME	AME1	5	a	2012	CHS	CHS			20-40 ans
6,96	0	2232	2	CHP	68	CHP		FCHPG	2+		3	CHP HET	2004-2008		1	REG	REGQ		b	2012	CHS	CHS	A		110-130 ans
13,5		2241	1	HET	50	HET		FHETE							1	AME	AME1	5	u	2019	CHS	CHS			20-40 ans
2,13		2241	2	HET	70	HET		FHETE							1	AME	AME1	5	u	2014	CHS	CHS			20-40 ans
3,21		2241	3	HET	80	HET		FHETP	3				2005-2009		1	AME	AME1	5	u	2014	CHS	CHS			40-60 ans
3,89		2241	4	CHS	60	CHS		FCHSE							1	AME	AME1	5	u	2019	CHS	CHS			20-40 ans
12,7		2242	1	HET	60	HET		FHETE							1	AME	AME1	5	u	2018	CHS	CHS			20-40 ans
4,67		2251	1	CHA	47	HET		FHET1	2						1	AME	AME1	5	a	2013	CHS	CHS			20-40 ans

DOCUMENT ONF

surface UEP	surface bouquets paysagers	Code parcelle	Code UEP	Essence dominante 1	% Ess1	Essence déterminant la sylviculture	Type d'espace non boisé	Type de peuplement	Type de capital	Présence de semis	Code Dépérissement	Essence dépérissant	Dernier passage en coupe	RD martelée avant 2011	Division	Classement	Groupe aménagement	Rotation	code UG	1er passage en coupe	essence objectif détaillée	essence objectif simplifiée	mode régé N/A	Observation	Age
6,89		2251	2	CHP	58	CHP		FCHPG	4				2000-2010		1	AME	AME3	10	b	2018	CHS	CHS			130-160 ans
11,6		2252	1	CHP	42	CHP		FCHPG	4				2007		1	AME	AME3	10	u	2017	CHS	CHS			130-160 ans
3,56		2253	1	CHP	40	CHP		FCHPG	4-				1998-2007		1	AME	AME3	10	a	2017	CHS	CHS		Gros P.S a enlever	110-130 ans
3,68		2253	2	HET	59	HET		FHET1	2						1	AME	AME1	5	b	2012	CHS	CHS			20-40 ans
18,3	2,5	2260	1	HET	50	HET		FHETG	2+	HET	3	HET-CHE	2007		1	REG	REGS		u	2012	HETt/CHS	HETt	N	récolter dépérissants en sanitaires, semis het à laisser à titre paysager, côté RD	160-200 ans
3,45	0	2271	1	HET	68	HET		FHETG	4		2	HET	2002-2010		1	REG	REGS		a		HETt/CHS	HETt	N		160-200 ans
8,93		2271	2	CHP	45	CHP		FCHPG	4-				2002-2010		1	AME	AME3	12	b	2022	CHS	CHS			160-200 ans
2,46	0	2271	3	CHA	50	HET		FHETG	2+		2	HET	2002-2010		1	REG	REGS		a		HETt/CHS	HETt	N		160-200 ans
2,4		2271	4	CHP	45	CHP		FCHPM	4-		3	EPC	2002-2010		1	AME	AME3	12	b	2022	CHS	CHS		RECOLTE DES EPC EN 2010	160-200 ans
2,87		2271	5	CHP	65	CHP		FCHPG	4				2002-2010		1	AME	AME3	12	b	2022	CHS	CHS		RECOLTE DES EPC EN 2010	160-200 ans
8		2272	1	CHP	70	CHP		FCHPM	3+		2	Tous	2002-2008		1	REG	REGE	12	a	2020	CHS	CHS	A	REG SI EVOLU DEP	130-160 ans
2,85		2272	2	CHP	85	CHP		FCHPG	4-				2002-2008		1	AME	AME3	10	b	2018	CHS	CHS			130-160 ans
4,41		2272	3	CHP	60	CHP		FCHPG	4-		2	HET	2002-2008		1	AME	AME3	10	b	2018	CHS	CHS			130-160 ans
1,16	0	2272	4	P.S	60	CHP		FP.SG	3-				2002-2008		1	REG	REGS		c		P.S	P.S	N		130-160 ans
9,49	1	2281	1	HET	68	HET		FHETG	3		2	HET	2003-2010		1	REG	REGS		u		HETt/CHS	HETt	N	traitement lisière : régé en HET	130-160 ans
1,39	0	2281	2	HET	80	HET		FHETM	2	HET	2	HET	2003-2010		1	REG	REGS		u	1	HETt/CHS	HETt	N		110-130 ans
1,63	0,25	2281	3	CHP	70	CHP		FCHPT	4				2003-2010		1	REG	REGS		u		CHS/CHP/P.L	CHS	A	traitement lisière : régé en CHP	plus de 200 ans
1,51	0,25	2281	4	TIL	50	TIL		FTILM	4		2	HET	2003-2010		1	REG	REGS		u		CHS/P.L	CHS	A		60-90 ans
6,24	0	2282	1	HET	75	HET		FHETG	4-	HET	2	HET	2003-2010		1	REG	REGS		a		HETt/CHS	HETt	N		130-160 ans
2,86		2282	2	CHP	70	CHP		FCHPM	4-		2	HET	2003-2010		1	AME	AME2	8	b	2018	CHS	CHS			130-160 ans
9,31		2282	3	FRE	40	FRE		FFREM	4				2003-2010		1	AME	AME2	8	b	2018	FRE	A.F		station à vérifier	60-90 ans
2,58		2282	4	HET	30	HET		FHETM	3				2003-2010		1	AME	AME2	8	b	2018	CHS	CHS			90-110 ans
2,73	0	2291	1	CHA	90	CHA		FCHAM	2+	het			2006-2009		1	REG	REGS		a		CHS	CHS	A		60-90 ans
1,21	0	2291	2	CHP	80	CHP		FCHPG	4				2006-2009		1	REG	REGS		a		CHPt/CHS	CHP t	N	RUM insuffisante mais ru	160-200 ans
1,55		2291	3	FRE	50	FRE		FFREP	2				2006-2009		1	AME	AME1	6	b	2015	FRE	A.F			40-60 ans
2,03	0	2291	4	P.S	70	P.S		FP.SG	3				2006-2009		1	REG	REGS		a		P.S	P.S	N		110-130 ans
5,99	0,75	2292	1	CHA	60	CHP		FCHPG	4				2003		1	REG	REGS		a		CHS	CHS	A		plus de 200 ans
1,52	0	2292	2	P.S	85	P.S		FP.SM	4				2003		1	REG	REGS		a		P.S	P.S	N		110-130 ans
2,82	0	2292	3	FRE	30	CHP		FCHPG	3				2003		1	REG	REGS		a		CHP/FRE	CHP	N	station à vérifier	plus de 200 ans
1,19	0	2292	4	CHP	65	CHP		FCHPT	3				2003		1	REG	REGS		a		CHS	CHS	A		plus de 200 ans
5,23	0,75	2292	5	CHP	40	CHP		FCHPT	3				2003		1	REG	REGS		a		CHS	CHS	A		plus de 200 ans
1,67		2292	6	FRE	60	FRE		FFREM	3				2003-2010		1	IRR	ECO	8	b	2018	FRE	A.F		ZONE HUMIDE	60-90 ans
4,28		2301	1	HET	75	HET		FHETP	3				2007		1	AME	AME1	5	a	2012	CHS	CHS			40-60 ans
3,73		2301	2	CHP	55	HET		FCHPG	2	HET			2006-2010	1	1	AME	AME1	0	a	/	CHS	CHS		BANDE	plus de 200 ans
3,39		2301	3	HET	100	HET		FHETE							1	AME	AME1	5	a	2012	CHS	CHS		BANDE	20-40 ans
3,41		2301	4	HET	90	HET		FHETE							1	AME	AME1	5	a	2027	CHS	CHS		BANDE	0-20 ans
0,84		2301	5	CHP	98	CHP		FCHPM	3-				2007		1	AME	AME1	10	b	2017	CHS	CHS			60-90 ans
6,63		2302	1	DOU	100	DOU		FDOUP	4				2006-2010		1	AME	AME1	5	a	2015	CHS	CHS			20-40 ans
5,41		2302	2	CHP	100	CHP		FCHP1	2				2006-2011		1	AME	AME1	5	b	2016	CHS	CHS			20-40 ans
7,27	0	2302	3	CHP	65	CHP		FCHPT	4-				2004-2010		1	REG	REGS		c		CHS	CHS	A	RUM suffisante pour CHP au sud	plus de 200 ans
11,6		2311	1	CHP	69	CHP		FCHPG	4				2003-2010		1	AME	AME3	12	u	2022	CHS	CHS			plus de 200 ans
1,25		2311	2	HET	80	HET		FHETG	4				2003-2010		1	AME	AME3	12	u	2022	CHS	CHS		gestion paysagère du Cr Puits du Roi	160-200 ans
0,18		2311	3	HET	80	HET		FHET1	3				2003-2010		1	AME	AME3	12	u	2022	CHS	CHS		gestion paysagère du Cr Puits du Roi	20-40 ans
2,98		2312	1	CHP	50	CHP		FCHPM	3+				2001-2010		1	AME	AME3	12	u	2022	CHS	CHS			160-200 ans
5,8		2312	2	CHP	60	CHP		FCHPG	4				2001-2010		1	AME	AME3	12	u	2022	CHS	CHS			160-200 ans
6,98		2312	3	CHP	55	CHP		FCHPG	3+				2001-2010		1	AME	AME3	12	u	2022	CHS	CHS			160-200 ans
1,67		2312	4	HET	70	HET		FHETM	3				2001-2010		1	AME	AME3	12	u	2022	CHS	CHS		gestion paysagère du Cr Puits du Roi	60-90 ans
6,16		2321	1	CHA	60	HET		FCHAM	3				2007-2009		1	AME	AME1	5	u	2014	CHS	CHS		BANDE ENLEVEMENT PROGRESSIF DES CHA SUR SEMIS HET…	40-60 ans
5,07		2321	2	HET	80	HET		FHET1	3				2009		1	AME	AME1	5	u	2014	CHS	CHS		BANDE	20-40 ans
0,63		2321	3	CHP	70	CHP		FCHPM	3				2001-2009		1	AME	AME1	5	u	2014	CHS	CHS			40-60 ans
4,18		2322	1	HET	80	HET		FHET1	3				2010		1	AME	AME1	5	u	2015	CHS	CHS		BANDE	20-40 ans
4,82		2322	2	CHA	60	HET		FCHA	3				2007-2010		1	AME	AME1	5	u	2015	CHS	CHS		BANDE ENLEVE- MENT PROGRESSIF DES CHA SUR SEMIS HET…	40-60 ans
5,53		2322	3	CHP	70	CHP		FCHPM	3				2001-2010		1	AME	AME1	5	u	2015	CHS	CHS			40-60 ans
14,9		2331	1	HET	60	HET		FHETM	3				2005-2011		1	AME	AME3	10	u	2021	CHS	CHS		traitement lisière	60-90 ans
2,98		2331	2	CHP	65	CHP		FCHPM	3				2005-2011		1	AME	AME3	10	u	2021	CHS	CHS		traitement lisière	60-90 ans
13,1		2332	1	HET	50	HET		FHETM	3-				2005-2011		1	AME	AME3	10	u	2021	CHS	CHS			60-90 ans
9,44		2341	1	P.S	90	P.S		FP.SP	3-				2006-2010		1	AME	AME2	7	u	2017	P.S	P.S			20-40 ans
5,65		2342	1	HET	60	HET		FHETM	3+				2006		1	AME	AME3	10	a	2016	CHS	CHS			130-160 ans
6,22		2342	2	P.S	90	P.S		FP.SP	3-				2006-2010		1	AME	AME2	7	b	2017	P.S	P.S			20-40 ans
10,4		2343	1	P.S	90	P.S		FP.SP	3-				2006-2010		1	AME	AME2	7	u	2017	P.S	P.S			20-40 ans
7,99		2351	1	CHP	55	CHP		FCHPG	3				2007		1	AME	AME3	12	u	2019	CHS	CHS		gestion paysagère du Cr Puits du Roi	160-200 ans
2,75		2351	2	CHP	55	CHP		FCHPG	3				2007		1	AME	AME3	12	u	2019	CHS	CHS			160-200 ans
2,35		2351	3	CHA	90	CHA		FCHAM	3				2007		1	AME	AME3	12	u	2019	CHS	CHS		gestion paysagère du Cr Puits du Roi	60-90 ans
13,4		2352	1	CHP	60	CHP		FCHPG	3				2004		1	AME	AME3	12	a	2016	CHS	CHS		gestion paysagère du Cr Puits du Roi	160-200 ans
0,99		2352	2	CHP	60	CHP		FCHPG	3				2004		1	ILS	ILS		b	/	CHS	CHS			160-200 ans
3,95		2361	1	CHP	50	CHP		FCHPG	3-				2004-2008		1	AME	AME3	12	u	2020	CHS	CHS			160-200 ans
1,38		2361	2	P.S	80	P.S		FP.SM	3-				2004-2008		1	AME	AME3	12	u	2020	CHS	CHS			130-160 ans
10,9		2361	3	CHP	55	CHP		FCHPG	3-				2004-2008		1	AME	AME3	12	u	2020	CHS	CHS			160-200 ans
16,3		2362	1	CHP	60	CHP		FCHPG	3-				2007		1	AME	AME3	12	u	2019	CHS	CHS			160-200 ans
3,03		2370	1	HET	51	HET		FHET1	3-				2009		1	AME	AME1	5	a	2013	CHS	CHS			20-40 ans
2,52	0	2370	2	P.S	80	P.S		FP.SG	4				2004-2008		1	REG	REGS		b		CHS	CHS	A		90-110 ans
1,86	0	2370	3	CHP	80	CHP		FCHPG	4				1991-2009		1	REG	REGQ		c		CHS	CHS	A	RUM juste pr CHP - BANDE	160-200 ans
1,27		2370	4	HET	92	HET		FHET1	3						1	AME	AME1	5	a	2013	CHS	CHS		BANDE	20-40 ans
7,9		2370	5	TRE	35	FRE		FFREG	4				2000		1	ILV	ILV	10	d	2012	FRE	A.F		ZONE HUMIDE Tres gros CHP et grisard	160-200 ans
1,15		2370	6	TRE	35	FRE		FFREG	4				2000		1	ILS	ILS		e	/	FRE	A.F		ZONE HUMIDE Tres gros CHP et grisard	160-200 ans
1,78		2381	1				EAU								1	HSN	HS ECO		a	/	OUV	SANS		Etang	non boisé

Document ONF

surface UEP	surface bouquets paysagers	Code parcelle	Code UEP	Essence dominante 1	% Ess1	Essence déterminant la sylviculture	Type d'espace non boisé	Type de peuplement	Type de capital	Présence de semis	Code Dépérissement	Essence dépérissant	Dernier passage en coupe	RD martelée avant 2011	Division	Classement	Groupe aménagement	Rotation	code UG	1er passage en coupe	essence objectif détaillée	essence objectif simplifiée	mode régé N/A	Observation	Age
4,09		2381	2	PEU	100	PEU		FPEUM	4				2011	1	1	AME	AMEJ		b	/	AUL/CHP	AUL			40-60 ans
1,99		2381	3	HET	100	HET		FHET1					2011		1	AME	AME1	5	c	2016	CHS	CHS			40-60 ans
3,04		2381	4	CHP	100	CHP		FCHP1					2011		1	AME	AME1	5	c	2016	CHS	CHS			20-40 ans
3,62		2381	5	HET	100	HET		FHET1					2011		1	AME	AME1	5	c	2016	CHS	CHS			40-60 ans
2,08	0	2381	6	DOU	70	DOU		FDOUM	3+		3	EPC	2008		1	REG	REGQ		d		CHS	CHS	A	Enlevement EPC scolyte en 2008	40-60 ans
1,3		2381	7	P.S	70	P.S		FP.SP	2		3	EPC	2008		1	AME	AME3	10	e	2016	P.S	P.S		Enlevement EPC scolyte en 2010	40-60 ans
0,53	0	2381	8				CYN								1	REG	REGQ		d		P.S	P.S	A		non boisé
2,67		2382	1	EPC	100	EPC		FEPCM	3-		3	EPC	2008	1	1	AME	AMEJ		a	/	CHS	CHS			40-60 ans
1,24		2382	2	AUL	80	AUL		FAULE							1	AME	AME1	6	b	2016	AUL	AUL			40-60 ans
5		2382	3	HET	100	HET		FHET1	3+				2006-2010		1	AME	AME1	6	b	2016	CHS	CHS			40-60 ans
0,83		2382	4				CYN								1	AME	AMEJ		a	/	CHS	CHS		laisser se souiller	non boisé
4,95		2382	5	FRE	80	FRE		FFREP	3		3	FRE	1996-2010		1	AME	AME1	6	b	2016	FRE	A.F		MARAIS	0-20 ans
6,01		2391	1	HET	65	HET		FHETM	3-	HET			2007		1	AME	AME3	10	u	2017	CHS	CHS			90-110 ans
6,56		2392	1	CHA	75	HET		FCHAP	2				2011		1	AME	AME1	5	u	2016	CHS	CHS		BANDE ENLEVEMENT DE CHA SUR SEMIS	40-60 ans
7,54		2392	2	HET	75	HET		FHET1	3-				2011		1	AME	AME1	5	u	2016	CHS	CHS			20-40 ans
3,23		2393	1	HET	85	HET		FHETP	3				2008-2011		1	AME	AME2	8	a	2017	HET	HET			40-60 ans
3,89		2393	2	HET	35	HET		FHETM	3+				2010		1	AME	AME2	8	a	2017	HET	HET			60-90 ans
1,52		2393	3	CHP	92	CHS		FCHPG	1				2005-2010	1	1	AME	AMEJ		b	/	CHS	CHS			plus de 200 ans
2,54		2393	4	CHS	80	CHS		FCHSE							1	AME	AME1	6	c	2012	CHS	CHS			20-40 ans
4,06		2393	5	AUL	56	AUL		TAULM	4+				2003		1	ILV	ILV	15	d	2017	AUL	AUL		ZONE HUMIDE	60-90 ans
1,11		2393	6	CHS	90	CHS		FCHS1	3						1	AME	AME1	6	c	2012	CHS	CHS			20-40 ans
10,5		2401	1	HET	80	HET		FHETP	3				2004-2010		1	AME	AME1	6	u	2016	CHS	CHS			40-60 ans
6,32		2401	2	HET	40	HET		FHET1	2				2010		1	AME	AME1	6	u	2016	CHS	CHS			20-40 ans
0,52		2401	3				CYN								1	AME	AME1		u	/	CHS	CHS		laisser se souiller	non boisé
2,14		2402	1	HET	85	HET		FHETP	2				2005-2011		1	AME	AME2	7	u	2018	HET	HET			40-60 ans
15,6		2402	2	P.S	60	P.S		FP.SP	2				2005-2011		1	AME	AME2	7	u	2018	HET/ERS	HET		BANDE MELANGEE RES FEU	20-40 ans
0,78		2402	3				CYN								1	AME	AME2		u	/	HET	HET		laisser se souiller	non boisé
2,99		2411	1	HET	63	HET		FHETM	3-				2007-2011		1	AME	AME1	6	u	2017	CHS	CHS		BANDE	60-90 ans
2,65		2411	2	HET	90	HET		FHET1	3-				2011		1	AME	AME1	6	u	2017	CHS	CHS			20-40 ans
10,6		2411	3	HET	78	HET		FHETP	3-				2003-2011		1	AME	AME1	6	u	2017	CHS	CHS			40-60 ans
6,83		2412	1	HET	80	HET		FHETP	3-				2005-2011		1	AME	AME1	5	u	2016	CHS	CHS			40-60 ans
1,5		2412	2	HET	70	HET		FHETE					2011		1	AME	AME1	5	u	2016	CHS	CHS			20-40 ans
7,63		2421	1	HET	75	HET		FHETP	3-				2004-2011		1	AME	AME1	6	u	2017	HET	HET			40-60 ans
2,68		2421	2	HET	45	HET		FHETM	3-				2007-2011		1	AME	AME1	6	u	2017	HET	HET			60-90 ans
2,58		2421	3	HET	90	HET		FHET1	3-				2011		1	AME	AME1	6	u	2017	HET	HET			20-40 ans
0,93		2422	1	HET	65	HET		FHETM	3				2005-2011		1	AME	AME2	8	u	2019	CHS	CHS			60-90 ans
0,75		2422	2	HET	90	HET		FHET1	3-				2011		1	AME	AME2	8	u	2019	CHS	CHS			20-40 ans
10,7		2422	3	HET	75	HET		FHETM	3-				2004-2011		1	AME	AME2	8	u	2019	CHS	CHS			60-90 ans
0,77		2431	1	BOU	70	HET		FHETE							1	AME	AME1	5	u	2025	CHS	CHS		Enlever les bouleaux pour Het Che Ers	20-40 ans
2,36		2431	2	HET	49	HET		FHETE							1	AME	AME1	5	u	2020	CHS	CHS			20-40 ans
5,2		2431	3	HET	75	HET		FHET1	3						1	AME	AME1	5	u	2015	HET	HET			20-40 ans
0,88		2431	4				CHA								1	AME	AME1		u	/	HET	HET		laisser se souiller	non boisé
3,66		2431	5	CHS	40	CHS		FCHSE							1	AME	AME1	5	u	2020	HET	HET			20-40 ans
0,4		2432	1	BOU	70	HET		FHETE							1	AME	AME1	5	a	2025	CHS	CHS		Enlever les bouleaux pour Het Che Ers	0-20 ans
3,37		2432	2	HET	60	HET		FHETE							1	AME	AME1	5	a	2020	HET	HET			0-20 ans
2,09		2432	3	HET	75	HET		FHET1	3						1	AME	AME1	5	a	2015	HET	HET			20-40 ans
5,01		2432	4	P.L	70	P.L		FP.LS							1	AME	AMEJ		b	/	P.L	P.L			0-20 ans
7,31		2440	1	HET	55	HET		FHETE							1	AME	AME1	5	a	2020	HET	HET			0-20 ans
2,81		2440	2	BOU	60	HET		FHETE							1	AME	AME1	5	a	2025	CHS	CHS		Enlever les bouleaux pour Het Che Ers	0-20 ans
5,66		2440	3	HET	75	HET		FHET1	3				2010		1	AME	AME1	5	a	2015	HET	HET			20-40 ans
2,61		2440	4	CHS	95	CHS		FCHSS							1	AME	AMEJ		b	/	HET	HET			0-20 ans
1,6		2451	1	HET	80	HET		FHET1	3						1	AME	AME1	5	a	2015	CHS	CHS			20-40 ans
3,1		2451	2	P.S	70	P.S		FP.SE							1	AME	AME1	5	a	2025	CHS	CHS			0-20 ans
7,01		2451	3	HET	50	HET		FHETE							1	AME	AME1	5	a	2020	CHS	CHS			0-20 ans
0,81		2451	4				CHA								1	AME	AME1	0	a	/	CHS	CHS		laisser se souiller	non boisé
5,11		2451	5	CHS	53	CHS		FCHS							1	AME	AME1	5	a	2020	CHS	CHS			20-40 ans
1,23		2451	6	HET	45	CHP		FCHPM	3				2005-2009		1	AME	AME3	10	b	2020	CHS	CHS		PAYSAGE	90-110 ans
4,96		2452	1	HET	50	HET		FHETE							1	AME	AME1	5	a	2019	CHS	CHS			0-20 ans
1,67		2452	2	HET	45	CHP		FCHPM	3-				2005-2009		1	AME	AME3	10	b	2019	CHS	CHS		PAYSAGE	90-110 ans
6,91		2461	1	HET	60	HET		FHETM	3	HET			2001-2007		1	AME	AME3	10	u	2017	CHS	CHS			90-110 ans
15,1		2462	1	HET	53	HET		FHETM	4-				2001-2008		1	AME	AME3	10	u	2018	CHS	CHS		cr Laval	90-110 ans
16,3		2471	1	HET	50	CHP		FCHPM	4-				2003-2011		1	AME	AME3	10	u	2021	HET/FRE/MER	HET			60-90 ans
2,63		2471	2	P.S	90	P.S		FP.SM	4-				2003-2011		1	AME	AME3	10	u	2021	HET/FRE/MER	HET			60-90 ans
15,1		2472	1	CHP	50	CHP		FCHPM	4-				2003-2011		1	AME	AME3	10	u	2021	HET/FRE/MER	HET		CHP conseillé au Sud	60-90 ans
15,7		2481	1	HET	55	HET		FHETM	3-	HET			2004		1	AME	AME3	10	u	2014	CHS	CHS			90-110 ans
11		2482	1	CHP	60	CHP		FCHPM	3+		2	HET	2004		1	AME	AME3	10	a	2014	HET/FRE/MER	HET			60-90 ans
1,73		2482	2				CYN								1	AME	AMES		b	/	HET/FRE/MER	HET		laisser se souiller	non boisé
0,13		2482	3	PEU	100	PEU		FPEUG	4		2	PEU		1	1	AME	AME3		a	/	HET/FRE/MER	HET		laisser se souiller sans plantation après (surface insuffisante)	0-20 ans
1,74		2491	1	AUL	40	AUL		FAULM	3+				2004-2009		1	ILV	ILV	10	a	2019	AUL	AUL		aller vers aulnaie frenaie	40-60 ans
0,86		2491	2	DOU	100	DOU		FDOUM	4				2005-2009		1	AME	AME3	10	b	2019	CHS	CHS			40-60 ans
1,04	0	2491	3	HET	70	CHP		FHETG	3+		2	HET	2004-2009		1	IRR	ECO	10	c	2019	CHS	CHS	A		110-130 ans
1,84		2491	4	PEU	100	PEU		FPEUG	4		2	PEU	2007	1	1	IRR	ECO		c	/	CHS	CHS			0-20 ans
1,69		2491	5	SAU	50	AUL		TAUL1							1	IRR	ECO	10	c	2019	AUL	AUL		aulnaie frenaie	20-40 ans
0,44		2491	6				EAU								1	HSN	HS ECO	0	d	/	OUV	SANS		marais + mare de la Gouvernante	non boisé
0,81		2491	7	AUL	50	AUL		TAUL1	2		3	HET	2008		1	IRR	ECO	10	c	2019	AUL	AUL			40-60 ans
4,1		2491	8	HET	70	CHP		FHETG	3+		2	HET	2004-2009		1	ILV	ILV	10	a	2019	CHS	CHS			110-130 ans
13,3	0	2492	1	HET	70	HET		FHETG	3+	HET	2	HET	2003		1	REG	REGE	10	a		HETt/CHS	HETt	N		110-130 ans
4,24		2492	2	CHP	70	CHP		FCHPM	4				2003		1	AME	AME3	10	b	2013	CHS	CHS			110-130 ans
3,26	0	2492	3	CHP	60	CHP		FCHPM	2-	FRE	3	HET	2003		1	REG	REGE	10	a		CHS/FRE/CHP	CHP t	N		110-130 ans
1,66		2501	1	AUL	40	AUL		FAULM	3-				2002		1	IRR	ECO	8	a	2012	AUL	AUL		ripisylve	40-60 ans

Document ONF

surface UEP	surface bouquets paysagers	Code parcelle	Code UEP	Essence dominante 1	% Ess1	Essence déterminant la sylviculture	Type d'espace non boisé	Type de peuplement	Type de capital	Présence de semis	Code Dépérissement	Essence dépérissant	Dernier passage en coupe	RD martelée avant 2011	Division	Classement	Groupe aménagement	Rotation	code UG	1er passage en coupe	essence objectif détaillée	essence objectif simplifiée	mode régé N/A	Observation	Age
10,8	0	2501	2	HET	80	HET		FHETG	4-		2	HET	2002		1	REG	REGS		b	2012	HETt/CHS	HETt	N	au nord, podzoliq.	110-130 ans
1,3	0	2501	3				RAS								1	REG	REGS		b		CHS	CHS	A	ancien peuplement d'EPC	non boisé
1,09		2502	1	AUL	40	AUL		FAULM	3+				2003-2010		1	ILV	ILV	12	a	2022	AUL	AUL			40-60 ans
4,91		2502	2	HET	80	HET		FHETM	4				2003-2010		1	AME	AME3	12	b	2022	CHS	CHS			110-130 ans
2,01		2502	3	AUL	70	AUL		FAUL1	3-				2003-2010		1	ILV	ILV	12	a	2022	AUL	AUL		MARAIS	0-20 ans
1,3		2502	4	AUL	80	AUL		TAULP	3+				2003-2010		1	ILV	ILV	12	a	2022	AUL	AUL		MARAIS	20-40 ans
1,79		2502	5	PEU	90	PEU		FPEUG	2				2007		1	IRR	ECO	12	c	2022	CHP/AUL	CHP			40-60 ans
11,6		2502	6	CHP	90	CHP		FCHPM	4				2003-2010		1	AME	AME3	12	b	2022	CHP/AUL	CHP			110-130 ans
2,26		2502	7	P.S	90	P.S		FP.SM	4				2003-2010		1	AME	AME3	12	b	2022	P.S	P.S			60-90 ans
4,82		3011	1	CHP	60	CHP		FCHPG	4				2003-2010		1	AME	AME3	10	a	2020	CHS	CHS			130-160 ans
8,97	0	3011	2	P.S	80	P.S		FP.SG	4				2003-2010		1	REG	REGS		b		P.S	P.S	N		130-160 ans
2,88		3012	1	P.S	97	P.S		FP.S1	3				2011		1	AME	AME2	7	u	2017	P.S	P.S			0-20 ans
1,61		3012	2	HET	97	HET		FHETP	2				2005		1	AME	AME2	7	u	2012	CHS/P.S	CHS			20-40 ans
9,79		3012	3	P.S	98	P.S		FP.SM	4				2005-2009		1	AME	AME2	7	u	2017	P.S	P.S			20-40 ans
15,2		3021	1	P.S	45	P.S		FP.SM	4				2005-2008		1	AME	AME3	10	u	2018	P.S	P.S			40-60 ans
7,12		3022	1	P.S	96	P.S		FP.SM	4				2007		1	AME	AME3	10	u	2017	P.S	P.S			40-60 ans
4,58		3022	2	P.S	95	P.S		FP.SM	4				2007		1	AME	AME3	10	u	2017	P.S	P.S			60-90 ans
1,21		3031	1	HET	85	HET		FHETG	1	HET			2005-2010	1	1	AME	AMEJ		a	/	CHS/P.S	CHS			130-160 ans
4,41		3031	2	HET	55	HET		FHETM	4				2005-2010		1	AME	AME2	7	b	2017	CHS/P.S	CHS			40-60 ans
4,39		3031	3	HET	70	HET		FHETP	4				2005-2010		1	AME	AME2	7	b	2017	CHS	CHS			20-40 ans
8,37		3031	4	HET	80	HET		FHETG	1	HET			2005-2010	1	1	AME	AMEJ		a	/	CHS	CHS			130-160 ans
0,81		3031	5	HET	80	HET		FHETG	1	HET			2005-2010	1	1	AME	AMEJ		a	/	CHS/P.S	CHS			130-160 ans
11,9		3032	1	HET	80	HET		FHETG	1	HET			2005-2010	1	1	AME	AMEE	5	u	2025	CHS	CHS			130-160 ans
2,06		3032	2	HET	60	HET		FHETG	1	HET			2005-2010	1	1	AME	AMEE	5	u	2015	CHS	CHS			130-160 ans
1,04		3032	3	HET	70	HET		FHETG	1	HET			2005-2010	1	1	AME	AMEE	/	u	/	CHS	CHS			130-160 ans
8,76		3041	1	CHP	50	CHP		FCHPG	4				2001-2009		1	AME	AME3	10	u	2019	CHS	CHS			130-160 ans
2,62		3041	2	CHA	90	CHP		FCHAM	3				2001-2009		1	AME	AME3	10	u	2019	CHS	CHS			40-60 ans
6,07		3042	1	HET	67	HET		FHETM	3				2006		1	AME	AME3	10	a	2016	HET	HET			60-90 ans
7,58		3042	2	CHA	70	HET		FCHAM	3				2006		1	REG	REGE	10	b	2016	CHS	CHS	A		60-90 ans
2,18		3042	3	CHP	64	CHP		FCHPG	4				2006		1	ILS	ILS		c	/	CHS	CHS			plus de 200 ans
3,14		3051	1	HET	55	HET		FHETM	3	HET			2007		1	AME	AME2	8	u	2015	HET	HET		ENLEVEMENT DES CHA SUR SEMIS	60-90 ans
5,51		3051	2	CHA	55	HET		FCHAM	3				2007		1	AME	AME2	8	u	2015	HET	HET		ENLEVEMENT DES CHA SUR SEMIS	60-90 ans
11,2		3052	1	CHA	60	HET		FCHAM	3				2007		1	AME	AME1	6	u	2013	HET	HET		ENLEVEMENT DES CHA SUR SEMIS	60-90 ans
2,45		3052	2	HET	60	HET		FHETP	3				2007		1	AME	AME1	6	u	2013	HET	HET			20-40 ans
4,63		3060	1	HET	90	CHS		FHETG	2				2007-2010	1	1	AME	AMEJ		a	/	HET	HET			130-160 ans
3,76		3060	2	CHA	85	CHS		FCHSE					2010		1	AME	AME1	6	b	2016	CHS	CHS			20-40 ans
4,94		3060	3	CHS	95	CHS		FCHSS							1	AME	AME1	6	b	2022	CHS	CHS			0-20 ans
4,63		3060	4	CHA	70	HET		FHETE					2010		1	AME	AME1	6	b	2016	CHS	CHS			20-40 ans
1,06		3060	5				AUT								1	HSY	HSY		c	/	OUV	SANS		PLACE DE VX MOULIN	non boisé
13,4		3071	1	CHA	60	HET		FHETM	4-	OUI HET			2003-2009		1	AME	AME1	10	u	2019	HET	HET			60-90 ans
11,1		3072	1	CHA	80	HET		FCHAM	3				2003-2010		1	AME	AME1	6	u	2016	HET	HET		ENLEVEMENT DES CHA SUR SEMIS	90-110 ans
5,34		3072	2	HET	70	HET		FHETE							1	AME	AME1	6	u	2022	HET	HET			20-40 ans
11,3		3081	1	HET	80	HET		FHETP	4				2007		1	AME	AME1	6	u	2013	HET	HET			20-40 ans
1,93		3081	2	HET	70	HET		FHETS							1	AME	AME1	6	u	2025	HET	HET			0-20 ans
8,01		3082	1	HET	80	HET		FHETP					2007		1	AME	AME1	6	u	2013	HET	HET			20-40 ans
0,74		3082	2	HET	70	HET		FHETS							1	AME	AME1	6	u	2025	HET	HET			0-20 ans
1,58		3082	3	CHS	70	CHS		FCHSS							1	AME	AME1	6	u	2025	CHS	CHS			0-20 ans
9,62		3091	1	HET	80	HET		FHETP	4				2007		1	AME	AME1	6	u	2013	HET	HET			20-40 ans
1,41		3091	2	HET	65	HET		FHETS							1	AME	AME1	6	u	2025	HET	HET			0-20 ans
1,21		3091	3	HET	65	HET		FHETS							1	AME	AME1	6	u	2025	HET	HET			0-20 ans
12,8		3092	1	HET	80	HET		FHETP	4				2007		1	AME	AME1	6	u	2013	HET	HET		obj ess CHS à l'est	20-40 ans
2,76		3092	2	HET	65	HET		FHETS							1	AME	AME1	6	u	2025	HET	HET			0-20 ans
15,8		3093	1	HET	70	HET		FHETP	4				2007-2011		1	AME	AME1	6	u	2017	CHS	CHS			20-40 ans
4,32		3101	1	CHS	70	CHS		FCHSS							1	AME	AME1	5	a	2020	CHS	CHS			0-20 ans
2,74		3101	2	HET	40	HET		FHETS					def2006		1	AME	AMEJ		b	/	CHS	CHS			0-20 ans
1,97		3101	3	HET	40	HET		FHETE					2010		1	AME	AME1	5	a	2015	CHS	CHS			20-40 ans
1,46		3101	4	HET	80	HET		FHET1					2010		1	AME	AME1	5	a	2015	CHS	CHS			40-60 ans
0,73		3101	5	CHA	80	HET		FHET					2010		1	AME	AME1	5	a	2015	HET	HET			20-40 ans
16,9		3102	1	HET	58	HET		FHET	5				2007-2011		1	AME	AME1	6	u	2017	HET	HET			20-40 ans
2,97		3102	2	CHS	50	CHS		FCHSS							1	AME	AME1	6	u	2029	HET	HET			0-20 ans
4,92		3103	1	HET	70	HET		FHETE					2011		1	AME	AME1	5	a	2015	HET	HET			0-20 ans
4,11		3103	2			CHS	RAS								1	AME	AMEJ		b	/	CHS	CHS		PLANT CHS 2008	non boisé
3,81		3111	1	CHA	85	HET		FHETE					2010		1	AME	AME1	5	u	2015	CHS	CHS			20-40 ans
6,69		3111	2	HET	50	HET		FHETE					2010		1	AME	AME1	5	u	2015	CHS	CHS			20-40 ans
0,9		3111	3	HET	50	HET		FHETS					2006		1	AME	AME1		u	2025	CHP	CHP			0-20 ans
4,29		3112	1	HET	55	HET		FHETE					2006-2010		1	AME	AME1	5	u	2015	CHP	CHP			20-40 ans
2,61		3112	2	HET	80	HET		FHETS					2006		1	AME	AME1	5	u	2025	CHP	CHP			0-20 ans
5,83		3112	3	CHS	65	CHS		FCHSS							1	AME	AME1	5	u	2020	CHS	CHS			0-20 ans
0,9		3121	1	CHA	70	HET		FHETE							1	AME	AME1	5	a	2015	HET	HET			20-40 ans
11,6	3	3121	2	CHP	45	CHP		FCHPM	4-				2001-2011		1	REG	REGS	10	b	2020	HET	HET	N		110-130 ans
2,72		3121	3	CHS	40	CHS		FCHSE							1	AME	AME1	5	a	2015	HET	HET			0-20 ans
1,45		3121	4	P.S	99	P.S		FP.SM	3+				2001-2011		1	REG	REGS	10	b	2020	HET/P.S	HET	N		60-90 ans
1,05		3122	1	CHA	94	HET		FHETE							1	AME	AME1	5	a	2020	HET	HET		ENLEVEMENT DES CHA AU PROFIT DES HET ET CHE	0-20 ans
9,66		3122	2	HET	40	CHP		FHETM	3+	HA. HET			2005-2010		1	AME	AME3	10	b	2020	CHS	CHS			90-110 ans
2,36		3122	3	P.L	60	P.L		FP.LM	4+				2005-2010		1	AME	AME3	10	b	2020	P.L	P.L			60-90 ans
0,61		3131	1	HET	60	HET		FHETE					2005		1	AME	AME1	5	a	2015	CHS	CHS			20-40 ans
6,66		3131	2	CHP	45	CHP		FCHPG	3	OUI HET			2005		1	AME	AME3	10	b	2015	CHS	CHS			110-130 ans
0,57		3131	3	CHA	80	HET		FHETE					2005		1	AME	AME1	5	a	2015	CHS	CHS			20-40 ans
9,97	3	3132	1	CHP	50	CHP		FCHPG	3	OUI HET			2006		1	REG	REGS	10	a	2016	CHS	CHS	A		110-130 ans
2,66		3132	2	CHA	70	HET		FHETE					2006		1	AME	AME1	5	b	2012/2016	CHS	CHS			20-40 ans
1,23		3132	3	CHS	70	CHS		FCHSS							1	AME	AME1	5	b	2021	CHS	CHS			0-20 ans
7,59		3133	1	CHP	60	CHP		FCHPM	3				2002		1	REG	REGE	10	a	2012	CHS	CHS	A		110-130 ans
0,7		3133	2	HET	70	HET		FHETS					2002		1	AME	AMEE	5	b	2020	CHS	CHS			0-20 ans
0,34		3133	3	CHS	100	CHS		FCHSS							1	AME	AMEE	5	b	2020	CHS	CHS			0-20 ans
0,41		3141	1	ERS	93	ERS		FERSE					2003-2008		1	AME	AME1	5	a	2013	ERS	A.F		ENTREE VX MOULIN	20-40 ans
0,67		3141	2	ERS	93	ERS		FERSE					2003-2008		1	AME	AME1	5	a	2013	ERS	A.F			20-40 ans

Document ONF

surface UEP	surface bouquets paysagers	Code parcelle	Code UEP	Essence dominante 1	% Ess1	Essence déterminant la sylviculture	Type d'espace non boisé	Type de peuplement	Type de capital	Présence de semis	Code Dépérissement	Essence dépérissant	Dernier passage en coupe	RD martelée avant 2011	Division	Classement	Groupe aménagement	Rotation	code UG	1er passage en coupe	essence objectif détaillée	essence objectif simplifiée	mode régé N/A	Observation	Age
5,69	0	3141	3	HET	85	HET		FHETT	2+	QUI HE	2	HET	2003-2008		1	REG	REGQ		b	2012	HETt/CHS	HETt	N	OBJ Het transitoire	110-130 ans
1,8		3141	4	CHA	60	HET		FHETE					2003-2008		1	AME	AME1	5	a	2013	HETt/CHS	HETt		OBJ Het transitoire	20-40 ans
0,1		3141	5				EMP								1	HSY	HSY		c	/	OUV	SANS		PARKING AUBERGR-PYLONE TELEPHONE	non boisé
5,41		3142	1	CHA	85	HET		FHETE							1	AME	AME1	5	a	2016	CHS	CHS			20-40 ans
3,19		3142	2	CHS	100	CHS		FCHSS							1	AME	AMEJ		b	/	CHS	CHS			0-20 ans
1,13		3142	3	HET	50	HET		FHETS					2005		1	AME	AMEJ		b	/	CHS	CHS			0-20 ans
2,42		3143	1	CHA	50	CHS		FCHSE							1	AME	AME1	5	u	2017	CHS	CHS			0-20 ans
6,26		3143	2	CHA	50	HET		FHETE							1	AME	AME1	5	u	2017	CHS	CHS			0-20 ans
2,18		3143	3	CHA	50	CHS		FCHSE							1	AME	AME1	5	u	2012	CHS	CHS			0-20 ans
5,72	0	3151	1	CHA	50	HET		FHETG	3-				2006		1	REG	REGS		a	2012	HET	HET	N		110-130 ans
3,06		3151	2	CHA	75	HET		FHETE					2005		1	AME	AME1	5	b	2016	CHS	CHS			20-40 ans
0,9		3151	3	HET	99	HET		FHETS					2005		1	AME	AMEJ		c	/	CHS	CHS			0-20 ans
7,9		3152	1	CHS	100	CHS		FCHSS							1	AME	AMEE		a	2029	CHS	CHS			0-20 ans
4,66		3152	2	CHA	70	HET		FHETE							1	AME	AME1	5	b	2014	CHS	CHS			20-40 ans
2,62		3153	1	HET	60	HET		FHETG	3				2006		1	AME	AME3	10	a	2016	CHS	CHS			130-160 ans
3,6		3153	2	P.S	100	P.S		FP.SM	4-				2006		1	AME	AME3	10	a	2016	P.S	P.S			60-90 ans
1,56		3153	3	HET	50	HET		FHETS					2002		1	AME	AMEE		b	2030	CHS	CHS			0-20 ans
10,1		3161	1	HET	70	HET		FHETE							1	AME	AME1	5	a	2021	CHS	CHS			0-20 ans
5,77	1	3161	2	CHP	70	CHP		FCHPG	2+				2006		1	REG	REGS		b		CHS	CHS	A		110-130 ans
6,64		3162	1	CHP	70	CHP		FCHPG	4+				2003		1	AME	AME3	10	u	2013	CHS	CHS			110-130 ans
7,98		3171	1	CHP	50	CHP		FCHPM	3+				2007		1	AME	AME3	10	u	2017	CHS	CHS			90-110 ans
16,3		3172	1	CHP	50	CHP		FCHPM	4				2007		1	AME	AME3	10	u	2017	CHS	CHS			90-110 ans
11,4		3181	1	CHP	50	CHP		FCHPM	3+				2003-2009		1	AME	AME3	10	a	2019	CHS	CHS			90-110 ans
2,11		3181	2	P.S	98	P.S		FP.SM	5-				2003-2009		1	AME	AME3	10	a	2019	CHS	CHS			90-110 ans
2,46		3181	3	HET	75	HET		FHETE					2005		1	AME	AME1	5	b	2014	HET/ERS	HET			20-40 ans
1,23	0	3181	4	CHP	99	CHP		FCHPG	2-	HA, HET			2003-2008		1	REG	REGQ		c	2012	HET/ERS	HET	A	station : LIMITER investissement	110-130 ans
6,88		3182	1	CHP	65	CHP		FCHPM	3+		2	HET	2003-2009		1	AME	AME3	10	a	2019	HET/ERS	HET			90-110 ans
7,21		3182	2	HET	65	HET		FHETE							1	AME	AME1	5	b	2014	HET/ERS	HET			20-40 ans
0,76		3182	3	HET	95	HET		FHETS					2005		1	AME	AME1	5	b	2029	HET/ERS	HET			0-20 ans
4,83		3191	1	CHP	50	CHP		FCHPM	3+				2002-2009		1	AME	AME3	10	a	2019	HET/ERS	HET			90-110 ans
3,87		3191	2	HET	65	HET		FHETE					2005		1	AME	AME1	5	b	2019	HET/ERS	HET			0-20 ans
8,18		3192	1	HET	70	HET		FHETG	3				2004-2010		1	AME	AME3	10	a	2020	CHS	CHS			90-110 ans
2,12		3192	2	HET	90	HET		FHETS							1	AME	AMEE	5	b	2025	CHS	CHS			0-20 ans
3,52		3192	3	CHA	80	HET		FHETM	4-				2004-2010		1	AME	AME3	10	a	2020	CHP	CHP			60-90 ans
0,62		3192	4	P.N	100	P.N		FP.NM	4-				2004-2010		1	AME	AME3	10	a	2020	CHS	CHS			60-90 ans
1,53		3192	5	P.S	100	P.S		FP.SM	3				2004-2010		1	AME	AME3	10	a	2020	CHS	CHS			60-90 ans
5,35	0	3201	1	HET	85	HET		FHETG	4	HET	3	HET	1994-2008		1	REG	REGS		a	2012	CHS	CHS	A		130-160 ans
3,44		3201	2	P.S	80	P.S		FP.SM	4-				2007		1	AME	AME3	10	b	2016	P.S	P.S			40-60 ans
2,04		3201	3	HET	70	HET		FHETM	4				2006		1	AME	AME3	10	b	2016	CHS/P.S	CHS			110-130 ans
2,07		3202	1	P.S	80	P.S		FP.SM	4-				2007-2010		1	AME	AME3	10	u	2020	CHP	CHP			40-60 ans
8,4		3202	2	HET	70	HET		FHETM	4				2006-2010		1	AME	AME3	10	u	2020	CHS	CHS		zone inondable 0,7 ha	110-130 ans
0,69		3202	3	HET	85	HET		FHETE							1	AME	AME3	10	u	2020	CHS	CHS			20-40 ans
8,79	0	3211	1	HET	80	HET		FHETG	5	HET			2003-2010		1	REG	REGS		u		HETt/CHS	HETt	N		plus de 200 ans
3,97		3212	1	CHP	50	CHP		FCHPM	4-				2003-2010		1	AME	AME3	10	a	2020	CHS	CHS			110-130 ans
2,78		3212	2	HET	80	HET		FHETE							1	AME	AME1	5	b	2015	CHS	CHS			20-40 ans
4,35		3212	3	HET	100	HET		FHETS					2008		1	AME	AMEJ		c	/	CHS	CHS			0-20 ans
10,8		3221	1	HET	40	HET		FHETM	4-				2009		1	AME	AME3	10	u	2019	CHS	CHS			60-90 ans
4,25		3222	1	HET	60	HET		FHETM	4				2007		1	AME	AME3	10	u	2017	CHS	CHS			60-90 ans
4,76		3222	2	P.S	98	P.S		FP.SM	5				2007		1	AME	AME3	10	u	2017	P.S	P.S			60-90 ans
8,71		3223	1	P.S	40	P.S		FP.SM	3				2005-2010		1	AME	AME3	12	u	2023	P.S	P.S			60-90 ans
12,7		3231	1	HET	80	HET		FHET1	5				2010		1	AME	AME1	5	a	2015	CHS	CHS			20-40 ans
2,51		3231	2				CHA								1	AME	AMEJ		b	/	CHS	CHS			non boisé
1,35	0	3231	3	HET	70	HET		FHETG	2+				2003-2009		1	REG	REGQ		c	1	HET	HET	N		130-160 ans
17,1		3232	1	CHP	60	CHP		FCHPG	4				2004-2009		1	AME	AME3	10	u	2019	CHS	CHS			110-130 ans
14,3		3240	1	HET	70	HET		FHET1	5				2009		1	AME	AME1	5	u	2014	CHS	CHS			20-40 ans
1,12		3240	2	CHS	50	CHS		FCHSS							1	AME	AME1	5	u	2024	CHS	CHS			0-20 ans
12,6		3250	1	HET	90	HET		FHETM	4				2001-2009		1	AME	AME2	7	u	2014	CHS	CHS			40-60 ans
0,76		3250	2	PRS	80	CHS		FCHS1	2				2009		1	AME	AME2	7	u	2014	CHS	CHS		ENLEVEMENT PRS SUR CHS ET SEMIS HET	0-20 ans
9,47	0	3261	1	P.S	84	P.S		FP.SG	4				2000-2009		1	REG	REGS		u	1	P.S	P.S	N		130-160 ans
2,36	0	3261	2	CHP	85	CHP		FCHP	4		2	CHP	2000-2009		1	REG	REGS		u	4	CHS/P.S	CHS	A	mare St Louis	plus de 200 ans
5,35	0	3262	1	P.S	94	P.S		FP.SG	4				2005		1	REG	REGS		a	1	P.S	P.S	N		160-200 ans
5,78	1	3262	2	CHP	81	CHP		FCHPT	4		2	CHP	2000-2010		1	REG	REGS		a	4	CHS/P.S	CHS	A	mare St Louis	plus de 200 ans
4,51	0	3262	3	P.S	84	P.S		FP.SG	4				2000-2010		1	REG	REGS		a	1	P.S	P.S	N		130-160 ans
2,32		3262	4	CHP	36	CHP		FCHPG	3				2005		1	AME	AME3	12	b	2017	CHS/P.S	CHS			plus de 200 ans
7,82		3271	1	P.S	90	P.S		FP.S1	3				2011		1	AME	AME2	7	a	2018	P.S	P.S			0-20 ans
7,43		3271	2	CHP	72	CHP		FCHPG	4				2005		1	ILS	ILS MstL		b	/	CHS	CHS			160-200 ans
0,57		3271	3	PRS	75	CHP		FCHPI	1				2005		1	ILS	ILS MstL		b	/	CHS/P.S	CHS		ISSU INONDATION 2001 -Mare St Louis	0-20 ans
0,33		3271	4				EAU								1	ILS	ILS MstL		b	/	OUV	SANS		MARE -Mare St Louis	non boisé
1,05		3271	5	CHP	72	CHP		FCHPG	4				2005		1	ILS	ILS MstL		b	/	CHS/P.S	CHS			plus de 200 ans
8,48		3272	1	CHP	74	CHP		FCHPG	4				2005		1	AME	AME3	12	b	2017	CHS/P.S	CHS			plus de 200 ans
5,94		3272	3	CHP	74	CHP		FCHPG	4				2005		1	ILV	ILV	12	a	2017	CHS/P.S	CHS			plus de 200 ans
0,89		3272	2	PRS	90	CHS		FCHSG	1				2005		1	AME	AME3	12	b	2017	CHS/P.S	CHS		ISSU INONDATION 2001	plus de 200 ans
13,7		3281	1	CHP	85	CHP		FCHPG	4				2007		1	AME	AME3	12	a	2019	CHS	CHS			160-200 ans
1,82		3281	2	CHP	85	CHP		FCHPG	4				2007		1	ILS	ILS MstL		b	/	CHS	CHS			160-200 ans
3,49		3282	1	CHP	50	CHS		FCHPG	4				2007-2011	1	1	AME	AMEJ		a	/	CHS	CHS		PLANTATION CHS à faire	160-200 ans
3,48		3282	3	CHP	50	CHS		FCHPG	4				2007		1	AME	AME3	12	b	2019	CHS	CHS		bouquets paysagers à conserver	160-200 ans
4,76		3282	2				RAS								1	AME	AMEJ		a	/	CHS	CHS		PLANTATION CHS HIVER 2008-2009	non boisé
4,7		3283	1	CHP	85	CHP		FCHPG	4				2007		1	AME	AME3	10	b	2017	CHS	CHS			110-130 ans
0,88		3283	4	CHP	85	CHP		FCHPG	4				2007		1	ILS	ILS MstL		a	/	CHS	CHS		Mare St Louis	110-130 ans
2,18		3283	2	CHA	98	CHA		FCHAP	3				2007-2011		1	AME	AME3	10	b	2017	CHS	CHS			40-60 ans
1,07		3283	3	HET	95	HET		FHETG	4				2007		1	AME	AME3	10	b	2017	CHS	CHS			90-110 ans
8,51		3291	1	CHP	80	CHP		FCHPG	4				2002		1	ILS	ILS MstL		a	/	CHS/P.S	CHS			160-200 ans
4,57	1	3291	3	CHP	80	CHP		FCHPG	4				2002		1	REG	REGS		b		CHS/P.S	CHS	A		160-200 ans
1,49		3291	2	BOU	80	CHS		FBOUM	4				2002		1	ILS	ILS MstL		a	/	CHS/P.S	CHS		qqs CHP Médiocres	20-40 ans
8,1		3292	1	CHP	65	CHP		FCHPG	3+				2004-2005		1	ILS	ILS MstL		a	/	CHS	CHS		Mare St Louis	plus de 200 ans

DOCUMENT ONF

surface UEP	surface bouquets paysagers	Code parcelle	Code UEP	Essence dominante 1	% Ess1	Essence déterminant la sylviculture	Type d'espace non boisé	Type de peuplement	Type de capital	Présence de semis	Code Dépérissement	Essence dépérissant	Dernier passage en coupe	RD martelée avant 2011	Division	Classement	Groupe aménagement	Rotation	code UG	1er passage en coupe	essence objectif détaillée	essence objectif simplifiée	mode régé N/A	Observation	Age
3,17		3292	3	CHP	65	CHP		FCHPG	3+				2004-2005		1	AME	AME3	12	b	2017	CHS	CHS		Mare St Louis	plus de 200 ans
1,33		3292	2				EAU								1	ILS	ILS MstL		a	/	OUV	SANS		MARES	non boisé
13,4	1	3300	1	CHP	50	CHP		FCHPG	3+		2	HET CHP	1999-2009		1	REG	REGS		a		CHS/P.S	CHS	A	Mare St Louis	130-160 ans
2,71		3300	2				EMP								1	HSY	HSY		b	/	OUV	SANS		CARRIERE EQUESTRE	non boisé
1,3		3310	1	P.S	95	P.S		FP.SM	4+				2002-2008		1	AME	AME3	10	a	2018	P.S	P.S			40-60 ans
1,92		3310	2	HET	70	HET		FHETG	2	HET	2	HET	2002-2008		1	AME	AME3	10	a	2018	CHS	CHS		trop petit pour être planter	130-160 ans
9,17		3310	3	CHP	55	CHP		FCHPG	4-				2002-2008		1	AME	AME3	10	a	2018	CHS	CHS			130-160 ans
1,19		3310	4	EPC	95	EPC		FEPCM	4				2008		1	AME	AME3	10	a	2018	P.S	P.S			40-60 ans
3,57		3310	5	P.L	70	P.L		FP.LS							1	AME	AME1	6	b	2023	P.L	P.L			0-20 ans
8,74		3320	1	P.S	60	P.S		FP.SE							1	AME	AMEE	7	a	2020	P.S	P.S			0-20 ans
1,37		3320	2	P.L	97	P.L		FP.LG	4				2004		1	AME	AME3	10	b	2014	P.L	P.L		FONT LA TABLE	130-160 ans
1,76		3320	3	CHP	45	CHP		FCHPM	5				2004		1	AME	AME3	10	b	2014	CHS/P.S	CHS			110-130 ans
2,22		3320	4	P.S	95	P.S		FP.SM	3+				2004		1	AME	AME3	10	b	2014	P.S	P.S			90-110 ans
4,52	0	3320	5	CHP	83	CHP		FCHPG	3+				2004		1	REG	REGS		c		CHS/P.S	CHS	A		plus de 200 ans
16,9		3330	1	P.S	90	P.S		FP.SM	5-				2003-2009		1	AME	AME3	10	a	2019	P.S	P.S			40-60 ans
3,61		3330	2	CHP	95	CHP		FCHPT	4				1991-2009		1	ILS	ILS		b	/	CHS/P.S	CHS			plus de 200 ans
4,5		3340	1	HET	60	HET		FHETM	3+				2007		1	AME	AME3	10	u	2017	CHS/P.S	CHS			60-90 ans
12,3		3340	2	P.S	80	P.S		FP.SM	4				2007		1	AME	AME3	10	u	2017	P.S	P.S			40-60 ans
6,91		3351	1	HET	80	HET		FHETM	4+				2003-2009		1	AME	AME3	10	u	2019	CHS	CHS			60-90 ans
10,1		3351	2	P.S	95	P.S		FP.SM	3+				2003-2009		1	AME	AME3	10	u	2019	P.S	P.S			60-90 ans
8,2		3352	1	P.S	98	P.S		FP.SM	3				2003-2009		1	AME	AME3	10	u	2019	P.S	P.S			60-90 ans
11,4		3361	1	P.S	70	P.S		FP.SM	3				2004-2009		1	AME	AME3	10	u	2019	P.S	P.S			60-90 ans
13,5		3362	1	P.S	92	P.S		FP.SM	3				2003-2009		1	AME	AME3	10	u	2019	P.S	P.S			60-90 ans
12,4		3363	1	P.S	95	P.S		FP.SM	4				2003-2009		1	AME	AME3	10	u	2019	P.S	P.S			60-90 ans
16,2		3371	1	CHP	60	CHP		FCHPG	5				1992-2009		1	AME	AME3	12	a	2020	CHS/P.S	CHS			160-200 ans
1,08		3371	2	AUL	98	AUL		TAULP	4+				1992-2009		1	IRR	ECO	12	b	2020	AUL	AUL			40-60 ans
0,58		3371	3	P.S	60	P.S		FP.SM	4				2008		1	AME	AME3	12	a	2020	P.S	P.S			60-90 ans
1,12	0	3372	1	HET	45	HET		FHETG	2		2	HET	2004-2010		1	REG	REGQ		a	1	CHS/P.S	CHS	A	podzol	160-200 ans
3,79	0	3372	2	PRS	98	CHS		TPRSE		HET			2006		1	REG	REGQ		a	1	CHS	CHS	A	PLANTATION CHS APRES BROYAGE PRS	0-20 ans
10	0	3372	3	CHP	60	CHP		FCHPG	3-		2	CHP	2004-2010		1	REG	REGQ		a	1	CHP/CHS	CHP t	N	petite zone calcaire + ru du pain cher	160-200 ans
3,25	0	3372	4	CHA	88	CHA		FCHAP	6				2004-2010		1	REG	REGQ		a	1	CHS	CHS	A		60-90 ans
1,14		3372	5			CHS	RAS								1	REG	REGQ		a	/	CHS	CHS	A	à compléter en CHS	non boisé
2,87		3372	6	CHP	90	CHP		FCHPG	5+				2004		1	AME	AME3	10	b	2014	CHS	CHS			130-160 ans
3,5		3381	1	CHS	40	CHS		FCHSG	4+				2006-2009		1	ILV	ILV	10	a	2020	CHS	CHS			110-130 ans
9,75		3381	2	HET	70	HET		FHETG	3		3	HET	2009-2011	1	1	AME	AMEJ		b	/	HETt/CHS	HETt		à compléter en CHS	160-200 ans
5,19		3381	3	PRS	98	HET		FHETS							1	AME	AME1	5	c	2015	CHS	CHS		ENLEVEMENT PROGRESSIF DES PSR SUR LES SEMIS	0-20 ans
2,32		3382	1			CHS	RAS								1	AME	AME1		a	/	CHS	CHS		PLANT CHS 2008-2009	non boisé
9,47		3382	2	PRS	98	HET		FHETS							1	AME	AME1		b	2015	CHS	CHS		ENLEVEMENT PROGRESSIF DES PSR SUR LES SEMIS	0-20 ans
13,2		3391	1	ERS	50	HET		FHET1	3						1	AME	AME1	5	a	2012	CHS	CHS			20-40 ans
2,69		3391	2	HET	55	HET		FHETS							1	AME	AMEJ		b	/	CHS	CHS			0-20 ans
9,14		3392	1	CHP	70	CHP		FCHPG	4				2002		1	REG	REGE	12	a	2014	CHS	CHS	A		160-200 ans
1,01		3392	2	CHP	70	CHP		FCHPG	4				2002		1	ILS	ILS		b	/	CHS	CHS			160-200 ans
12,9		3401	1	CHP	80	CHP		FCHPG	4+				2006-2009		1	AME	AME3	10	b	2019	CHP	CHP			130-160 ans
5,45		3401	2	CHP	65	CHP		FCHPT	3+				2006-2009		1	ILS	ILS		a	/	CHS/P.S	CHS			plus de 200 ans
1,71		3402	1	CHP	80	CHP		FCHPM	3+				2006		1	AME	AME3	10	a	2015	CHS/P.S	CHS			110-130 ans
2,27		3402	2	P.S	75	P.S		FP.SM	5				2006		1	AME	AME3	10	a	2015	P.S	P.S			60-90 ans
1,16		3402	3	HET	95	HET		FHETE							1	AME	AME1	5	b	2020	CHS	CHS			0-20 ans
2,93	0	3402	4	HET	80	HET		FHETG	4	HET			2006-2011		1	REG	REGQ		c		HETt/CHS	HETt	N		160-200 ans
5,44		3410	1	HET	90	HET		FHETG	3+	HET			2007		1	AME	AME3	10	u	2017	CHS	CHS			60-90 ans
8,64		3410	2	CHA	95	CHP		FCHAP	4				2007		1	AME	AME3	10	u	2017	CHS	CHS			40-60 ans
6,91		3410	3	CHP	70	CHP		FCHPG	3+				2007		1	AME	AME3	10	u	2017	CHS	CHS			60-90 ans
0,84		3410	4				CYN			HET					1	AME	AME3		u	/	CHS	CHS		laisser se souiller	non boisé
6,63		3421	1	HET	90	HET		FHETM	4				2006		1	AME	AME2	7	u	2013	CHS	CHS			40-60 ans
3,43		3421	2	PRS	98	HET		FHETS							1	AME	AME2	7	u	2013	CHS	CHS		PRS PUR MEDIOCRE A EXPLOITER EN TRITU	20-40 ans
5,38		3421	3	HET	90	HET		FHETP	3				2006		1	AME	AME2	7	u	2013	CHS	CHS			20-40 ans
16,3		3422	1	HET	95	HET		FHETM	3				2005-2011		1	AME	AME3	10	u	2021	CHS	CHS			90-110 ans
9,12		3431	1	HET	80	HET		FHET	4+				2008		1	AME	AME1	5	a	2013	CHS	CHS			20-40 ans
11,7		3431	2	HET	94	HET		FHET	3-				2004-2008		1	AME	AME3	10	b	2018	CHS	CHS			90-110 ans
13,3		3432	1	HET	85	HET		FHETG	2-				2007		1	AME	AME3	10	u	2017	HET	HET			90-110 ans
0,58		3432	2	PRS	98	PSR		FPSR1	5				2007		1	AME	AME3	10	u	2017	HET	HET			20-40 ans
7,23		3440	1	CHP	60	CHP		FCHPM	3+				2005-2011		1	AME	AME2	8	u	2019	CHS	CHS			90-110 ans
9,95		3440	2	PRS	50	HET		FHETP	4	HET			2005-2011		1	AME	AME2	8	u	2019	CHS	CHS		ENLEVEMENT PSR SUR SEMIS DE HET	40-60 ans
1,76		3440	3	HET	98	HET		FHETM	4				2005-2011		1	AME	AME2	8	u	2019	CHS	CHS			40-60 ans
15,7		3450	1	PRS	70	HET		FHETP	4	HET			2004-2009		1	AME	AME1	6	a	2015	CHS	CHS		ENLEVEMENT PSR SUR SEMIS DE HET	40-60 ans
0,7		3450	2				CYN								1	AME	AME1		a	/	CHS	CHS		laisser se souiller	non boisé
5,11		3450	3	HET	70	HET		FHETP	4				2004-2009		1	AME	AME1	6	a	2015	CHS	CHS			40-60 ans
1,33		3450	4	CHP	70	CHP		FCHPG	4				2004-2009		1	AME	AME3	12	b	2021	CHS	CHS			90-110 ans
3,38	0	3450	5	HET	90	HET		FHETT	4				1997		1	REG	REGQ		c	2012	HETt/CHS	HETt	N		plus de 200 ans
8,96		3461	1	HET	97	HET		FHETG	2	HET	2	HET	2008-2011	1	1	AME	AMEJ		a	/	HETt/CHS	HETt		OBJ Het transitoire, planter en CHS si possible	160-200 ans
0,56		3461	2	HET	65	HET		FHETP	4				2006-2011		1	AME	AME1	6	b	2020	HETt/CHS	HETt		OBJ Het transitoire, planter en CHS si possible	20-40 ans
1,08		3461	3	HET	95	HET		FHETE							1	AME	AME1	6	b	2020	HETt/CHS	HETt		OBJ Het transitoire, planter en CHS si possible	0-20 ans
0,49		3461	4	CHP	70	CHP		FCHPG	3-				2006-2008		1	AME	AME3	12	c	2020	CHS	CHS		trop petit pour être régénéré	160-200 ans
10,2		3462	1	HET	97	HET		FHETG	3				2008-2011	1	1	AME	AMEJ		a	/	HETt/CHS	HETt		à compléter en CHS	160-200 ans
1,87		3462	2	PRS	80	HET		FHET1	4				2006-2011		1	AME	AME1	5	b	2015	CHS	CHS			20-40 ans
3,47		3462	3	CHP	90	CHP		FCHPG	3+				2006-2008		1	AME	AME3	12	c	2020	CHS	CHS		RUM insuffisante mais ru	160-200 ans
15,4		3471	1	HET	80	HET		FHETM	3+				2003-2009		1	AME	AME2	7	u	2016	CHS	CHS			90-110 ans
5,78		3471	2	HET	70	HET		FHET1	3				2003-2009		1	AME	AME2	7	u	2016	CHS	CHS			20-40 ans
4,29		3472	1	HET	70	HET		FHETM	3				2003-2009		1	AME	AME3	10	a	2019	CHS	CHS			90-110 ans
3,14		3472	2	HET	70	HET		FHETG	2	HET	3	HET	2009-2011	1	1	AME	AMEJ		b	/	HETt/CHS	HETt			plus de 200 ans
16,6		3481	1	CHP	60	CHP		FCHPM	4+				2005-2009		1	AME	AME3	10	u	2019	CHS	CHS			90-110 ans
3,77		3482	1	CHP	60	CHP		FCHPG	3				2005-2009		1	AME	AME3	10	u	2019	CHS	CHS			110-130 ans
4,97		3482	2	HET	50	HET		FHETM	3+				2005-2009		1	AME	AME3	10	u	2019	CHS	CHS			110-130 ans
8,2		3482	3	CHP	70	CHP		FCHPM	4+		2	CHE	2005-2009		1	AME	AME3	10	u	2019	CHS	CHS			110-130 ans
11,4		3490	1	HET	70	HET		FHETE							1	AME	AME1	5	a	2012	CHS	CHS			0-20 ans

Document ONF

surface UEP	surface bouquets paysagers	Code parcelle	Code UEP	Essence dominante 1	% Ess1	Essence déterminant la sylviculture	Type d'espace non boisé	Type de peuplement	Type de capital	Présence de semis	Code Dépérissement	Essence dépérissant	Dernier passage en coupe	RD martelée avant 2011	Division	Classement	Groupe aménagement	Rotation	code UG	1er passage en coupe	essence objectif détaillée	essence objectif simplifiée	mode régé N/A	Observation	Age
2,43		3490	2	HET	100	HET		FHETE							1	AME	AME1	5	a	2017	CHS	CHS			0-20 ans
3,73		3490	3	CHP	45	CHP		FCHPG	1	HET	3	IE CHA H	2007-2009	1	1	AME	AMEJ		b	/	CHS	CHS		BANDE	160-200 ans
2,59		3500	1	CHA	80	CHA		FCHAM	3				2006-2009		1	AME	AME1	6	a	2015	CHS	CHS			40-60 ans
8,4		3500	2	P.L	85	P.L		FP.LP	4-				2006-2009		1	AME	AME1	6	a	2015	P.L	P.L			20-40 ans
3,65	1	3500	3	EPC	50	EPC		FEPCM	4-				2006-2009		1	REG	REGS		b		CHS/P.S	CHS	A	REG EN FIN D'AMGT	40-60 ans
1,35	0,5	3500	4	CHP	85	CHP		FCHPT	6				2006-2009		1	REG	REGS		b		CHPt/CHS	CHP t	N	RUM insuffisante mais peuplement correct	plus de 200 ans
4,34	0,5	4011	1	HET	65	HET		FHETG	3				2003-2009		1	REG	REGS		a		CHS / FRE	CHS	A	hydromorp.	plus de 200 ans
4,32		4011	2	FRE	40	FRE		FFREM	4				2003-2009		1	AME	AME2	8	b	2017	FRE	A.F			60-90 ans
2,06		4011	3	HET	70	HET		FHETM	3				2003-2009		1	AME	AME2	8	b	2017	AUL	AUL			20-40 ans
0,72		4011	4	CHS	80	CHS		FCHSE							1	AME	AME1	6	c	2021	AUL	AUL			0-20 ans
0,54		4011	5	HET	65	HET		FHETG	3				2003-2009		1	AME	AME2	8	b	2017	CHS	CHS			90-110 ans
7,7	0,8	4012	1	CHP	59	CHP		FCHPT	4				2003-2009		1	REG	REGS		a		CHPt/CHS	CHP t	N	zone très humide	plus de 200 ans
5,38		4012	2	HET	70	HET		FHETM	4				2003-2009		1	AME	AME1	6	b	2015	CHS	CHS			20-40 ans
17,8	0	4021	1	CHS	42	CHS		FCHST	4				2003-2011		1	REG	REGS		u		CHS	CHS	N		plus de 200 ans
10,4		4022	1	HET	60	HET		FHETM	3				2003-2009		1	AME	AME3	10	u	2019	CHS	CHS			60-90 ans
6,86		4031	1	CHA	70	HET		FCHAM	3				2003-2009		1	REG	REGE	12	u	2021	CHS	CHS	A		40-60 ans
4,09		4031	2	CHP	36	CHP		FCHPT	3				2003-2009		1	REG	REGE	12	u	2021	CHS/CHP	CHS	N	CONSERVATOIRE GENE	plus de 200 ans
1,96		4032	1	HET	70	HET		FHETM	4				2003-2011		1	AME	AME3	10	a	2021	CHS	CHS			40-60 ans
8,88		4032	2	CHP	51	CHP		FCHPT	5				2003-2011		1	REG	REGE	10	b	2021	CHS/CHP	CHS	N	CONSERVATOIRE GENE - RUM insuffisante mais ru de berne	plus de 200 ans
5,53	0	4040	1	CHS	46	CHS		FCHST	4				2000-2009		1	REG	REGS		u	2019	CHS/CHP	CHS	N	conservatoire genetique CHE	plus de 200 ans
3,87	0	4040	2	CHT	70	CHT		FCHTM	5				2000-2009		1	REG	REGS		u	2019	CHS/CHP/CHT	CHS	A/N	conservatoire genetique CHE	60-90 ans
10,6	0	4040	3	CHS	46	CHS		FCHST	4				2000-2009		1	REG	REGS		u	2019	CHS/CHP	CHS	N	conservatoire genetique CHE	plus de 200 ans
5,83	0	4050	1	CHS	58	CHS		FCHST	5				1999-2009		1	REG	REGS		a		CHS/CHP	CHS	N	conservatoire genetique	plus de 200 ans
12,1		4050	2	CHA	79	HET		FCHAM	4				1999-2009		1	AME	AME2	8	b	2017	CHS/CHP	CHS			40-60 ans
10,7		4061	1	HET	60	HET		FHETM	3				2005-2011		1	AME	AME3	10	u	2021	CHS	CHS			60-90 ans
5,6		4062	1	HET	60	HET		FHETM	4				2005-2011		1	AME	AME3	10	u	2021	CHS	CHS			60-90 ans
3,24		4062	2	CHP	64	CHP		FCHPG	4				2005-2011		1	AME	AME3	10	u	2021	CHS	CHS			plus de 200 ans
3,72		4062	3	P.S	60	P.S		FP.SM	4				2005-2011		1	AME	AME3	10	u	2021	P.S	P.S			60-90 ans
7,89		4071	1	CHA	85	HET		FCHAM	3	HET			2003-2011		1	AME	AME3	10	u	2021	CHS	CHS			60-90 ans
3,9		4072	1	CHA	60	HET		FCHAM	4				2001-2009		1	AME	AME3	12	u	2021	CHS	CHS			60-90 ans
8,14		4072	2	CHP	60	CHP		FCHPG	3				2001-2009		1	AME	AME3	12	u	2021	CHS	CHS			plus de 200 ans
5,06		4081	1	CHP	63	CHP		FCHPT	4				2002-2009		1	ILV	ILV	12	a	2021	CHS	CHS			plus de 200 ans
6,68		4081	2	CHA	60	CHA		FCHAM	3				2002-2009		1	REG	REGE	12	b	2021	CHS	CHS	A	conservatoire genetique CHE	60-90 ans
0,63		4081	3	CHP	63	CHP		FCHPT	4				2002-2009		1	REG	REGE	12	b	2021	CHS/CHP	CHS	N	CONSERVATOIRE GENE - zone humide	plus de 200 ans
3,34		4082	1	CHP	72	CHP		FCHPT	4				2002-2009		1	AME	AME3	12	u	2021	HET/MER	HET			plus de 200 ans
8,31		4082	2	HET	60	HET		FHETG	4				2002-2009		1	AME	AME3	12	u	2021	HET/MER	HET			160-200 ans
4,75		4091	1	HET	40	HET		FHETM	3+				2002-2008		1	AME	AME3	10	u	2018	HET/MER	HET			60-90 ans
1,16		4091	2	CHR	50	CHR		FCHRG	3				2002-2008		1	AME	AME3	10	u	2018	HET/MER	HET		ZONE HUMIDE	90-110 ans
7,47		4091	3	HET	40	HET		FHETG	4-				2002-2008		1	AME	AME3	10	u	2018	HET	HET			110-130 ans
2,42		4092	1	CHP	50	CHP		FCHPG	3-				2006		1	IRR	IRR	8	a	2014	CHS	CHS		Irregularisation	130-160 ans
1,7	0	4092	2	HET	60	HET		FHETG	2+	OUI HE	3	HET	2005-2009		1	REG	REGS		b	2014	HETt/CHS	HETt	N		130-160 ans
0,53		4092	3				AUT								1	HSY	HSY		c	/	OUV	SANS		JARDINS OUVRIERS	non boisé
1,34		4093	1				EMP								1	HSY	HSY		u	/	OUV	SANS		ANCIENNE VOIE FERREE	non boisé
10,3		4101	1	CHS	48	CHS		FCHST	3				2005		1	REG	REGE	12	u	2017	CHS	CHS	N	conservatoire géné che	plus de 200 ans
1,93		4101	2	CHA	30	CHS		FCHAM	2				2005		1	REG	REGE	12	u	2017	CHS	CHS	A	PRELE D HIVER - conservatoire géné che	40-60 ans
1,45		4102	1	CHP	42	CHP		FCHPT	4				2005		1	REG	REGE	12	u	2017	CHS	CHS	N	conservatoire géné che	plus de 200 ans
3,24		4102	2	CHA	70	HET		FCHAM	3				2005		1	REG	REGE	12	u	2017	CHS	CHS	A	conservatoire géné che	40-60 ans
5,49		4111	1	HET	90	HET		FHET1	3				2001-2009		1	AME	AME1	5	a	2015	CHS	CHS			20-40 ans
3,38		4111	2	HET	80	HET		FHETE							1	AME	AME1	5	a	2020	CHS	CHS			0-20 ans
4,28		4111	3	CHS	100	CHS		FCHST	3	HET			2005-2009	1	1	AME	AMEJ		b	/	CHS	CHS			160-200 ans
2,85		4111	4	HET	100	HET		FHET	3				2005		1	AME	AME3	10	c	2015	CHS	CHS			60-90 ans
3,16		4112	1	AUL	90	AUL		TAUL	5						1	ILS	ILS		a	/	AUL	AUL		AULNAIE A CONSERVER	40-60 ans
3,35	1	4112	2	HET	85	HET		FHETG	3+				2006		1	REG	REGS		b	2012	HET	HET	N		130-160 ans
2,51		4121	1	FRE	34	FRE		FFREM	5				2006		1	AME	AME2	8	a	2014	FRE	A.F			60-90 ans
9,13	2	4121	2	HET	80	HET		FHETG	3+				2006		1	REG	REGS		b	2012	HET	HET	N		160-200 ans
8,55		4122	1	HET	80	HET		FHETE							1	AME	AME1	5	a	2015	HET	HET			20-40 ans
2,67		4122	2	HET	95	HET		FHETS					2005-2008		1	AME	AMEJ		b	/	CHP	CHP			0-20 ans
0,71		4122	3	HET	90	HET		FHETS							1	AME	AMEJ		b	/	HET	HET			0-20 ans
9,47		4131	1	HET	90	HET		FHETP	3				2007		1	AME	AME1	6	u	2013	CHS	CHS		ZONE DE PRELE D HIVER	40-60 ans
6,93		4132	1	HET	96	HET		FHETP	3				2007		1	AME	AME1	6	u	2013	HET	HET		PENTE	40-60 ans
1,63		4132	2	HET	98	HET		FHET1	4				2007		1	AME	AME1	6	u	2013	HET	HET		PENTE	20-40 ans
0,87		4132	3	HET	100	HET		FHETE							1	AME	AME1	6	u	2013	HET	HET		PENTE	20-40 ans
1,04		4141	1	HET	95	HET		FHETE							1	AME	AME2	7	u	2017	CHS	CHS			0-20 ans
10,3		4141	2	HET	60	HET		FHETM	3				2005-2010		1	AME	AME2	7	u	2017	CHS	CHS		PENTE	40-60 ans
2,39		4141	3	HET	95	HET		FHETP	4				2005-2010		1	AME	AME2	7	u	2017	HET	HET			20-40 ans
12,4		4142	1	HET	60	HET		FHETM	3				2005-2010		1	AME	AME2	7	u	2017	CHS	CHS		PENTE,PIERRE TORNICHE	60-90 ans
0,65		4142	2	MER	50	MER		FHETE							1	AME	AME2	7	u	2017	CHS	CHS			0-20 ans
1,57		4142	3	HET	95	HET		FHETP	4				2005-2010		1	AME	AME2	7	u	2017	HET	HET			40-60 ans
1,94		4151	1	HET	70	HET		FHETE							1	AME	AME1	5	u	2013	HET/MER/ERS	HET			20-40 ans
1,14		4151	2	ERS	80	ERS		FERSE							1	AME	AME1	5	u	2018	HET/MER/ERS	HET			0-20 ans
2,23		4151	3	ALT	95	ALT		FALTS							1	AME	AME1	5	u	2028	HET/MER/ERS	HET			0-20 ans
0,47		4151	4	HET	90	HET		FHETE							1	AME	AME1	5	u	2018	HET/MER/ERS	HET			0-20 ans
1,16		4151	5	HET	60	HET		FHETE							1	AME	AME1	5	u	2018	HET/MER/ERS	HET			0-20 ans
0,53		4151	6	HET	95	HET		FHETP	4						1	AME	AME1	5	u	2013	HET/MER/ERS	HET			40-60 ans
2,51		4152	1	HET	94	HET		FHETE							1	AME	AME1	5	u	2017	HET/ERS	HET			0-20 ans
2,08		4152	2	HET	95	HET		FHETP	4						1	AME	AME1	5	u	2012	HET/ERS	HET			40-60 ans
4,95		4152	3	HET	92	HET		FHETS							1	AME	AME1	5	u	2027	HET/ERS	HET			0-20 ans
0,48		4153	1	HET	98	HET		FHETE							1	AME	AME1	5	u	2022	HET/MER/ERS	HET			0-20 ans
5,98		4153	2	HET	95	HET		FHETE							1	AME	AME1	5	u	2017	HET/MER/ERS	HET			0-20 ans

Document ONF

surface UEP	surface bouquets paysagers	Code parcelle	Code UEP	Essence dominante 1	% Ess1	Essence déterminant la sylviculture	Type d'espace non boisé	Type de peuplement	Type de capital	Présence de semis	Code Dépérissement	Essence dépérissant	Dernier passage en coupe	RD martelée avant 2011	Division	Classement	Groupe aménagement	Rotation	code UG	1er passage en coupe	essence objectif détaillée	essence objectif simplifiée	mode régé N/A	Observation	Age
0,92		4153	3	HET	96	HET		FHETS							1	AME	AME1	5	u	2027	HET/MER/ERS	HET			0-20 ans
2,39		4154	1	HET	97	HET		FHETE							1	AME	AME1	5	u	2017	HET/ERS	HET			0-20 ans
2,64		4154	2	HET	96	HET		FHETE							1	AME	AME1	5	u	2022	HET/ERS	HET			0-20 ans
22,7		4160	1	HET	60	HET		FHETM	3				2005-2009		1	AME	AME2	8	u	2017	CHS	CHS		PENTE	60-90 ans
4,75		4160	2	HET	95	HET		FHETP	4-				2005-2009		1	AME	AME2	8	u	2017	HET/MER	HET			40-60 ans
15,6		4170	1	HET	60	HET		FHETM	3				2005-2009		1	AME	AME2	8	u	2017	CHS	CHS		PENTE	60-90 ans
3,47		4170	2	HET	95	HET		FHETP	4-				2005-2009		1	AME	AME2	8	u	2017	HET/MER	HET			40-60 ans
23,4		4180	1	HET	60	HET		FHETM	3				2004-2008		1	AME	AME2	8	u	2016	CHS	CHS		PENTE	60-90 ans
3,4		4180	2	HET	94	HET		FHETP	4-				2004-2008		1	AME	AME2	8	u	2016	HET/MER/ERS	HET		PENTE	40-60 ans
2,49		4191	1	HET	80	HET		FHETP	3+				2005		1	AME	AME1	6	a	2012	CHS	CHS			40-60 ans
5,77	0	4191	2	CHS	50	CHS		FCHSG	4-				2005		1	REG	REGS		b		CHS	CHS	N		160-200 ans
9,84		4192	1	CHS	70	CHS		FCHSG	4				2005		1	REG	REGS	12	u	2021	HETt/CHS	HETt	N		160-200 ans
6,75		4201	1	HET	93	HET		FHETP	3				2007		1	AME	AME1	6	a	2013	HET	HET			40-60 ans
7,44	0	4201	2	CHS	90	CHS		FCHSG	5-				2007-2011		1	REG	REGS		b		CHS	CHS	A		160-200 ans
0,71		4201	3	CHS	80	CHS		FCHSS							1	AME	AME1	6	a	2025	CHS	CHS			0-20 ans
2,87		4202	1	HET	87	HET		FHETP	3				2007		1	AME	AME1	6	a	2013	HET/ERS/MER	HET			40-60 ans
2,07	0	4202	2	CHS	100	CHS		FCHSG	5-				2007-2011		1	REG	REGS		b		CHS/HET	HET	N		160-200 ans
4,82		4202	3	HET	87	HET		FHETE							1	AME	AME1	6	a	2019	HET/ERS/MER	HET			0-20 ans
3,81		4202	4	HET	73	HET		FHETE							1	AME	AME1	6	a	2025	HET/ERS/MER	HET			0-20 ans
10,6		4203	1	HET	80	HET		FHETM	3+				2005		1	ILV	ILV	10	a	2015	CHS	CHS			90-110 ans
3,34		4203	2	HET	95	HET		FHETE							1	AME	AME1	5	b	2020	HET	HET			0-20 ans
10,9		4211	1	HET	95	HET		FHETE							1	AME	AME1	5	a	2020	HET	HET			0-20 ans
0,24		4211	2				EMP								1	HSY	HSY		b	/	OUV	SANS		RESERV VIEUX MOULIN	non boisé
4,95	0	4212	1	HET	95	HET		FHETG	4-				2002-2008		1	REG	REGS		a		HET	HET	N		160-200 ans
7,3		4212	2	HET	80	HET		FHETM	3				2007		1	AME	AME2	8	b	2015	CHS	CHS			90-110 ans
3,37		4212	3	TRE	80	TRE		FTREM	3+				2007		1	AME	AME2	8	b	2015	CHS	CHS			60-90 ans
6,12		4221	1	HET	75	HET		FHETE							1	AME	AME1	5	u	2022	CHS	CHS			0-20 ans
0,54		4221	2	HET	100	HET		FHETS							1	AME	AME1	5	u	2027	CHS	CHS			0-20 ans
5,07		4221	3	HET	60	HET		FHETE							1	AME	AME1	5	u	2017	CHS	CHS			0-20 ans
3,47		4222	1	HET	60	HET		FHETE							1	AME	AME1	5	a	2017	CHS	CHS			0-20 ans
1,28		4222	2	HET	100	HET		FHETS					2006-2009		1	AME	AMEJ		b		CHS	CHS			0-20 ans
1,1		4222	3	ERS	50	HET		FHETE							1	AME	AME1	5	a	2017	CHS	CHS			0-20 ans
0,5		4222	4	HET	90	HET		FHETE							1	AME	AME1	5	a	2017	CHS	CHS			0-20 ans
0,56		4231	1	HET	90	HET		FHETS					2006		1	ILV	ILV	10	a	2026	CHS	CHS			0-20 ans
3,54		4231	2	HET	80	HET		FHETG	4+				2006		1	AME	AME3	10	b	2016	CHS	CHS			110-130 ans
8,07		4231	3	HET	80	HET		FHETG	4+				2006		1	ILV	ILV	10	a	2016	CHS	CHS			130-160 ans
0,33		4232	1	HET	90	HET		FHETS					2006		1	REG	REGS		u		HETt/CHS	HETt	N		0-20 ans
10,5	2	4232	2	HET	85	HET		FHETG	4+				2006		1	REG	REGS		u		HETt/CHS	HETt	N		110-130 ans
1,02		4232	3	TRE	80	TRE		FTREM	3				2006		1	REG	REGS		u		HETt/CHS	HETt	N/A		40-60 ans
4,78		4241	1	HET	80	HET		FHETM	3				2004-2009		1	AME	AME3	10	a	2019	CHS	CHS			90-110 ans
1,84		4241	2	HET	95	HET		FHETS					2005-2008		1	AME	AME1	5	b	2019	CHS	CHS			0-20 ans
3,94	0,5	4241	3	HET	74	HET		FHETG	4				2005-2009		1	REG	REGQ		c		HETt/CHS	HETt	N		130-160 ans
1,3		4241	4	CHS	90	CHS		FCHSE							1	AME	AME1	5	b	2019	CHS	CHS			0-20 ans
2,37		4241	5	HET	80	HET		FHETM	3				2004-2009		1	ILS	ILS		d	/	CHS	CHS			90-110 ans
4,26		4242	1	CHS	90	CHS		FCHSE							1	AME	AME1	6	a	2017	CHS	CHS			0-20 ans
2,04		4242	2	HET	80	HET		FHETM	3				2004-2009		1	AME	AME3	10	b	2019	CHS	CHS			90-110 ans
0,83		4242	3	ERS	75	ERS		FERSS					2003		1	AME	AME1	6	a	2017	CHS	CHS			0-20 ans
2,97		4251	1	HET	95	HET		FHETS					2007		1	AME	AMEE		a	2027	HET	HET			0-20 ans
6,16		4251	2	HET	95	HET		FHETE							1	AME	AME1	5	b	2017	HET	HET			0-20 ans
6,44		4252	1	HET	95	HET		FHETE							1	AME	AME1	5	a	2017	HET	HET			0-20 ans
4,1		4252	2	HET	100	HET		FHETM	2	OUI HET			2007-2011	1	1	AME	AMEJ		b	/	HETt/CHS	HETt			90-110 ans
5,02		4253	1	HET	95	HET		FHETE							1	AME	AME1	4	a	2018	HET	HET			0-20 ans
5,09		4253	2	HET	95	HET		FHETP	4-				2005-2009		1	AME	AME2	8	b	2014	HET	HET			40-60 ans
2,84		4253	3	HET	95	HET		FHETS					2007		1	AME	AME1	4	a	2026	HET	HET			0-20 ans
0,61		4253	4	HET	100	HET		FHETM	3				2007		1	AME	AME2	8	b	2014	HET	HET			90-110 ans
3,92		4261	1	HET	95	HET		FHETS					2007		1	AME	AME1	5	u	2027	HET	HET			0-20 ans
11,6		4261	2	HET	95	HET		FHETE							1	AME	AME1	5	u	2017	HET	HET			0-20 ans
6,63		4262	1	HET	95	HET		FHETM	4	OUI HET			2005		1	AME	AME3	10	a	2015	HET	HET			90-110 ans
1,78		4262	2	HET	57	HET		FHETE							1	AME	AME1	5	b	2020	HET	HET			0-20 ans
1,84		4262	3	HET	72	HET		FHETI							1	AME	AME1	5	b	2030	HET	HET			0-20 ans
17,8		4270	1	HET	80	HET		FHETI	3				2007		1	AME	AME3	10	a	2015	CHS	CHS			60-90 ans
1,52		4270	2	HET	90	HET		FHETE					2003		1	AME	AME1	5	b	2015	CHS	CHS		gestion paysagère	0-20 ans
1,6	0	4270	3	HET	95	HET		FHETG	3	OUI HET			2003		1	REG	REGS		c		HETt/CHS	HETt	N		160-200 ans
0,6		4270	4	CHS	90	CHS		FCHSG	4				2003		1	AME	AME3	10	a	2015	CHS	CHS		bouquet paysager	160-200 ans
12,6		4281	1	HET	80	HET		FHETG	4-				2003-2011		1	AME	AME3	10	b	2021	CHS	CHS			130-160 ans
0,95		4281	2	HET	80	HET		FHETG	4-				2003-2011		1	ILS	ILS		a	/	CHS	CHS			130-160 ans
10,4		4282	1	HET	80	HET		FHETG	4-				2003-2011		1	AME	AME3	10	u	2021	CHS	CHS			130-160 ans
0,22		4282	2	HET	50	HET		FHETS							1	AME	AME3	10	u	2031	CHS	CHS			0-20 ans
8,52		4291	1	HET	80	HET		FHETM	4				2003-2010		1	AME	AME3	10	u	2020	HET	HET			60-90 ans
1,05		4291	2	HET	95	HET		FHETM	2				2010		1	AME	AME3	10	u	2020	HET	HET		CAMPING SAUVAGE	60-90 ans
0,68		4291	3	HET	95	HET		FHET1	4				2003-2010		1	AME	AME3	10	u	2020	HET	HET			20-40 ans
11,9		4292	1	HET	85	HET		FHETM	4				2003-2010		1	AME	AME3	10	a	2020	HET	HET			60-90 ans
0,68		4292	2	HET	100	HET		FHETS							1	AME	AME3		a	2030	HET	HET			0-20 ans
3,1		4292	3	HET	99	HET		FHET1	5				2003-2008		1	AME	AME1	6	b	2014	CHS	CHS			20-40 ans
1,17		4301	1	ERS	40	ERS		FERSS					2005-2009		1	AME	AME1	6	a	2017	HET	HET			0-20 ans
4,07		4301	2	HET	95	HET		FHETP	3				2007-2011		1	AME	AME1	6	a	2017	HET	HET			40-60 ans
2,63	0	4301	3	HET	100	HET		FHETG	2	OUI HE	3	HET	2005-2009		1	REG	REGQ		b	1	HET	HET	N		160-200 ans
5,03		4302	1	CHP	60	CHP		FCHPG	5				2006		1	ILV	ILV	10	a	2019	CHS	CHS			160-200 ans
3,86		4302	2	HET	95	HET		FHETP	4+				2003-2009		1	AME	AME1	5	b	2014	HET	HET			40-60 ans
0,83		4302	3	HET	95	HET		FHETS							1	AME	AME1	5	b	2024	HET	HET			0-20 ans
0,55		4302	4	HET	95	HET		FHETE					2007		1	AME	AME1	5	b	2019	HET	HET			0-20 ans
5,32		4303	1	HET	75	HET		FHETM	4				2000-2008		1	AME	AME3	10	a	2018	HET	HET			110-130 ans
2,69	0	4303	2	CHS	70	CHS		FCHSG	4				2000-2008		1	REG	REGS		b		CHS	CHS	N		160-200 ans
11,8		4310	1	HET	70	HET		FHETM	4-				2004-2009		1	AME	AME3	10	a	2019	CHS	CHS			60-90 ans
2,38		4310	2	EPC	75	EPC		FEPCG	3				2008	1	1	AME	AMEJ		b	/	CHS	CHS			40-60 ans
1,95		4310	3	HET	80	HET		FHETM	4-				2009		1	AME	AME3	10	a	2019	HET	HET		traitement paysager des lisières	60-90 ans
4,72		4310	4	HET	85	HET		FHETP	4-				2004-2009		1	AME	AME1	5	c	2014	HET	HET			40-60 ans
3,35		4310	5	HET	90	HET		FHET1	4				2004-2009		1	AME	AME1	5	c	2014	HET	HET			20-40 ans

DOCUMENT ONF

surface UEP	surface bouquets paysagers	Code parcelle	Code UEP	Essence dominante 1	% Ess1	Essence déterminant la sylviculture	Type d'espace non boisé	Type de peuplement	Type de capital	Présence de semis	Code Dépérissement	Essence dépérissant	Dernier passage en coupe	RD martelée avant 2011	Division	Classement	Groupe aménagement	Rotation	code UG	1er passage en coupe	essence objectif détaillée	essence objectif simplifiée	mode régé N/A	Observation	Age
11,9		4320	1	HET	80	HET		FHETM	4				2005-2010		1	AME	AME2	8	u	2018	CHS	CHS			40-60 ans
10,3		4320	2	HET	85	HET		FHETP	4				2005-2010		1	AME	AME2	8	u	2018	HET	HET			40-60 ans
14,1		4331	1	HET	90	HET		FHETM	4				2005-2010		1	AME	AME3	10	u	2020	CHS	CHS			60-90 ans
9,2		4332	1	HET	85	HET		FHETM	4				2005-2010		1	AME	AME3	10	u	2020	CHS	CHS			60-90 ans
0,75		4332	2	CHS	90	CHS		FCHSS							1	AME	AME3	10	u	2020	CHS	CHS			0-20 ans
4,31		4341	1	CHS	99	CHS		FCHS1	4				2003-2008		1	AME	AME1	5	a	2013	CHS	CHS			20-40 ans
14,5		4341	2	HET	95	HET		FHETM	3+				2001-2008		1	AME	AME3	10	b	2018	HET	HET		PENTE	60-90 ans
0,43		4341	3	HET	90	HET		FHETS							1	AME	AME3		b	2028	HET	HET			0-20 ans
3,76		4341	4	HET	85	HET		FHET1	4-				2003-2008		1	AME	AME1	5	a	2013	HET	HET		PENTE	20-40 ans
3,38		4342	1	HET	98	HET		FHET1	4-				2003-2008		1	AME	AME1	5	a	2013	HET	HET		PENTE	20-40 ans
2,4		4342	2	HET	96	HET		FHETM	3+				2006		1	AME	AME3	10	b	2013	HET	HET		PENTE	60-90 ans
7,04		4351	1	HET	80	HET		FHETE					2007		1	AME	AME1	5	u	2022	HET	HET			0-20 ans
1,54		4351	2	HET	85	HET		FHETS					2007		1	AME	AME1		u	2027	HET	HET			0-20 ans
1,03		4351	3	HET	95	HET		FHETP	4-				2007		1	AME	AME1	5	u	2012	HET	HET			40-60 ans
2,22		4352	1	HET	80	HET		FHETM	3+				2007-2011		1	AME	AME3	10	a	2021	HET	HET			60-90 ans
6,83		4352	2	HET	90	HET		FHETS					2007		1	AME	AMEE	5	b	2025	HET	HET			0-20 ans
5,68		4361	1	HET	95	HET		FHETM	4				2005-2011		1	AME	AME3	10	a	2021	CHS	CHS		PENTE	60-90 ans
2,59		4361	2				AUT								1	AME	AMEJ		b	/	CHS	CHS		INCENDIES	non boisé
5,55		4361	3	HET	100	HET		FHET1	3+				2007-2011		1	AME	AME1	5	c	2016	CHS	CHS		PENTE	20-40 ans
2,38		4361	4	CHS	50	CHS		FCHS1	3						1	AME	AME1	5	c	2016	CHS	CHS		PENTE	20-40 ans
14,4		4362	1	HET	60	HET		FHETG	5				2001		1	REG	REGE	10	u	2012	HETt/CHS	HETt	N		130-160 ans
15,6		4370	1	HET	90	HET		FHETM	3+				2004-2008		1	AME	AME3	10	a	2016	HET	HET			60-90 ans
7,59		4370	2	HET	99	HET		FHET1	4				2007-2011		1	AME	AME1	5	b	2016	HET	HET			20-40 ans
18,4	3	4380	1	HET	55	HET		FHETG	3				2004-2010		1	REG	REGS		a		CHS/P.L	CHS	A	projet déviation route : ilots paysagers à instaurer	160-200 ans
1,27		4380	2	HET	80	HET		FHET1	4				2004-2009		1	AME	AME1	6	b	2013	CHS	CHS			20-40 ans
2,01		4380	3	HET	55	HET		FHETG	3				2004-2010		1	ILS	ILS		c	/	CHS	CHS			plus de 200 ans
7,2		4391	1	HET	95	HET		FHETS					2005		1	AME	AME1	6	a	2020	CHS	CHS			0-20 ans
1,61		4391	2	HET	98	HET		FHET1	4						1	AME	AME1	6	a	2014	CHS	CHS			20-40 ans
0,62		4391	3	HET	87	HET		FHETP	3+				2005-2010		1	AME	AME1	6	a	2014	CHS	CHS			40-60 ans
2,32		4391	4	CHP	70	CHP		FCHPG	3				2000-2010		1	AME	AME3	12	b	2020	[illegible]	CHS		fonction paysagère	160-200 ans
4,3		4392	1	HET	85	HET		FHETP	3+				2005-2010		1	AME	AME1	5	u	2015	CHS	CHS			40-60 ans
2,83		4392	2	HET	95	HET		FHETS							1	AME	AME1	5	u	2025	CHS	CHS			0-20 ans
0,59		4392	3	CHP	80	CHP		FCHPG	3				2007		1	AME	AME1	5	u	2015	CHS	CHS		bouquet paysager	160-200 ans
2,1		4401	1	TIL	53	HET		FTIL1	5				1998-2011		1	AME	AME1	6	a	2017	HET	HET		PENTE	20-40 ans
0,88	0	4401	2	HET	80	HET		FHETT	5		3	HET	1998-2011		1	REG	REGQ		b	1	HET	HET	N		160-200 ans
10,4		4401	3	HET	72	HET		FHETP	4-				2005-2011		1	AME	AME1	6	a	2017	HET	HET		PENTE	40-60 ans
0,96		4401	4	HET	70	HET		FHETE							1	AME	AME1	6	a	2017	HET	HET			0-20 ans
2,59	0	4401	5	HET	80	HET		FHETT	5		3	HET	1998-2011		1	REG	REGS		b	1	HET	HET	N		plus de 200 ans
9,49	0	4402	1	CHS	75	CHS		FCHSG	5		2	HET	2010		1	REG	REGQ		a		CHS	CHS	A		160-200 ans
1,88		4402	2	HET	95	HET		FHETP	3				2007		1	AME	AME1	6	b	2013	CHS	CHS			40-60 ans
1,56	0	5011	1	CHP	75	CHP		FCHPG	3-				2005		1	REG	REGS		a		CHS	CHS	A		160-200 ans
0,97	0	5011	2	PEU	95	PEU		FPEUM	3-						1	REG	REGS		a	1	CHS	CHS	A		40-60 ans
3,74		5011	3	CHS	100	CHS		FCHSS							1	AME	AMEJ		c	/	CHS	CHS			0-20 ans
0,38	0	5011	4	CHP	75	CHP		FCHPG	3-				2005		1	REG	REGS		a		CHS	CHS	A		160-200 ans
2,59		5011	5	CHP	75	CHP		FCHPG	3-				2005		1	ILS	ILS		b	/	CHS	CHS			160-200 ans
10,3		5012	1	PEU	79	PEU		FPEUM	3				2010	1	1	AME	AMEJ		a	/	CHS?	CHS		plantation sur la partie moins mauvaise	0-20 ans
1,71		5012	2	P.S	100	P.S		FP.SM	3				2004-2008		1	AME	AME3	12	b	2020	P.S	P.S			60-90 ans
1,93		5021	1	AUL	60	AUL		IAULI	3						1	IRR	ECO	8	a	2012	AUL	AUL		Acc public	60-90 ans
3,67		5021	2				EAU								1	HSN	HS ECO		b	/	OUV	SANS		ETANG ETOT	non boisé
5,45	0	5022	1	PEU	95	PEU		FPEUG	3				[illegible]		1	REG	REGQ		a		CHP/AUL	CHP	A		40-60 ans
6,76		5022	2				RAS								1	AME	AMEJ		b	/	CHS	CHS		A REPLANTER	non boisé
7,88		5023	1	CHS	95	CHS		FCHS1	3+				2004-2011		1	AME	AME2	7	u	2018	CHS	CHS			20-40 ans
1,5		5023	2	EPC	90	EPC		FEPCM	3+				2007-2011		1	AME	AME2	7	u	2018	P.S	P.S			40-60 ans
0,81		5023	3	FRE	60	FRE		FFREM	3-				2007-2011		1	AME	AME2	7	u	2018	CHS/P.S	CHS			40-60 ans
3,06		5023	4	P.S	100	P.S		FP.SP	3				2007-2011		1	AME	AME2	7	u	2018	P.S	P.S			40-60 ans
7,09		5024	1	PEU	95	PEU		FPEUM	3				2002		1	HSN	HS ECO		u	NP	SANS	SANS		future roselière	40-60 ans
3,92	1	5031	1	CHP	60	CHP		FCHPG	3		2	HET CHP	2007		1	REG	REGS		u	2012	CHS	CHS	A		160-200 ans
4,44		5032	1	HET	85	HET		FHETM	3				1998		1	AME	AME2	8	u	2012	HET	HET			40-60 ans
5,59		5032	2	CHS	80	CHS		FCHS1	4				1998		1	AME	AME2	8	u	2012	HET	HET			20-40 ans
4,81		5041	1	CHS	94	CHS		FCHS1	3						1	AME	AME1	6	a	2015	CHS	CHS			20-40 ans
2,08		5041	2	CHP	98	CHP		FCHPP	3+				2002-2010		1	AME	AME1	6	a	2015	CHS	CHS			20-40 ans
9,74	0	5041	3	HET	60	HET		FHETG	3+		2	HET	2004-2011		1	REG	REGS		b	2014	HETt/CHS	HETt	N		160-200 ans
0,48		5042	1	CHS	94	CHS		FCHS1	3						1	AME	AME2	6	a	2021	CHS	CHS			20-40 ans
3,04		5042	2	AUL	70	AUL		FAULE							1	IRR	ECO	12	b	2015	AUL	AUL		ZONE HUMIDE A CONSERVER	0-20 ans
1,1		5042	3				MTO								1	HSN	HS ECO		c	/	OUV	SANS		ZONE VIDE MOUILLEUSE	non boisé
2,46		5042	4	P.S	90	P.S		FP.SE							1	AME	AME2	6	a	2021	P.S	P.S			0-20 ans
3,3		5042	5	HET	50	HET		FHETG	3+				2003		1	AME	AME3	12	d	2015	CHS	CHS			130-160 ans
2,64		5042	6	P.S	100	P.S		FP.SS							1	AME	AMEJ		e	/	P.S	P.S			0-20 ans
5,09		5043	1	HET	85	HET		FHETG	2		3	HET	2007-2009	1	1	AME	AMEJ		a	/	CHS	CHS			130-160 ans
3,87		5043	2	HET	50	HET		FHETP	2				2007-2010		1	AME	AME1	6	b	2016	HET	HET			20-40 ans
8,06		5043	3	ERS	45	ERS		FERSM	3				2007-2010		1	AME	AME1	6	b	2016	HET	HET			60-90 ans
9,32		5051	1	P.S	75	P.S		FP.SE							1	AME	AME2	6	a	2021	P.S	P.S			0-20 ans
0,66		5051	2	AUL	70	AUL		FAULE							1	IRR	ECO	6	b	2021	AUL	AUL		ZONE HUMIDE A CONSERVER	0-20 ans
3,28		5052	1	P.S	90	P.S		FP.SE							1	AME	AME2	6	a	2015	P.S	P.S			0-20 ans
4,51		5052	2	HET	84	HET		FHETG	3		3	HET CHA	2003		1	AME	AME3	12	b	2015	CHS/P.S	CHS		projet de parking	90-110 ans
1,14		5052	4	PEU	33	CHA		FPEUG	4		3	PEU	2003		1	ILS	ILS		c	/	P.S	P.S			90-110 ans
1,65		5052	3			P.S	RAS								1	AME	AMEJ		d	/	P.S	P.S			non boisé
0,99		5053	1	HET	97	HET		FHET1	2				2006-2011		1	AME	AME1	5	a	2015	CHS	CHS			20-40 ans
4,26		5053	2	HET	90	CHS		FHETG	2				2007	1	1	AME	AMEJ		b	/	CHS	CHS			110-130 ans
3,97		5061	1	CHP	75	CHP		FCHPG	3				2007-2011		1	AME	AME3	12	a	2023	CHS	CHS			110-130 ans
1,21		5061	2	P.S	90	P.S		FP.SE							1	AME	AMEE	6	b	2023	P.S	P.S			0-20 ans
5,05		5061	3	HET	90	HET		FHETT	3				2005-2011	1	1	AME	AMEJ		c	/	CHS/P.S	CHS			plus de 200 ans
2,96		5061	4	P.S	83	P.S		FP.SM	4				2005-2011		1	AME	AME2	6	d	2017	P.S	P.S			20-40 ans
3,85		5062	1	HET	72	HET		FHETG	3				2007-2011		1	AME	AME3	10	u	2021	HET	HET			130-160 ans
8,72		5062	2	CHP	60	CHP		FCHPG	4				2007-2011		1	AME	AME3	10	u	2021	CHS	CHS			60-90 ans
2,07		5062	3	P.S	70	P.S		FP.SG	3				2007-2011		1	AME	AME3	10	u	2021	P.S	P.S			60-90 ans

Document ONF

surface UEP	surface bouquets paysagers	Code parcelle	Code UEP	Essence dominante 1	% Ess1	Essence déterminant la sylviculture	Type d'espace non boisé	Type de peuplement	Type de capital	Présence de semis	Code Dépérissement	Essence dépérissant	Dernier passage en coupe	RD martelée avant 2011	Division	Classement	Groupe aménagement	Rotation	code UG	1er passage en coupe	essence objectif détaillée	essence objectif simplifiée	mode régé N/A	Observation	Age
4,16		5062	4	CHR	55	CHR		FCHRM	3				2007-2011		1	AME	AME3	10	u	2021	CHS	CHS			60-90 ans
7,56		5071	1	HET	70	HET		FHETM	4				2004-2008		1	AME	AME3	10	a	2018	HET/ERS	HET			60-90 ans
0,46		5071	2				CYN								1	AME	AMES		b	/	HET/ERS	HET		laisser se souiller	non boisé
11,6		5072	1	HET	80	HET		FHETM	3+				2004-2008		1	AME	AME3	10	u	2018	HET/ERS	HET			60-90 ans
11,3	0	5081	1	HET	80	HET		FHETG	3				2007		1	REG	REGS		a	2012	HETt/CHS	HETt	N/A	station à confirmer (zonage)	110-130 ans
1,01		5081	2	HET	80	HET		FHETG	3				2007		1	ILS	ILS		b	/	HET	HET			110-130 ans
5,12		5081	3	HET	80	HET		FHETG	3				2007		1	ILV	ILV	12	c	2019	HET	HET			130-160 ans
1,37		5082	1	CHP	70	CHP		FCHPM	3				2005		1	AME	AME3	12	a	2017	CHS/P.S	CHS			60-90 ans
1,83		5082	2	P.S	80	P.S		FP.SM	3				2008-2011		1	AME	AME3	12	a	2017	P.S	P.S			60-90 ans
6	0	5082	3	HET	95	HET		FHETG	3				2005		1	REG	REGS		b	2012	HETt/CHS	HETt	N	podzoliq.	130-160 ans
5,26	0	5091	1	HET	90	HET		FHETG	3		3	HET	2004-2010		1	REG	REGS		a	1	CHS/P.L	CHS	A		130-160 ans
3,46		5091	2	P.N	50	P.N		FP.NM	3		2	PN PS EPC	2004-2010		1	AME	AME2	8	b	2018	CHS	CHS			60-90 ans
3,01	0	5092	1	HET	80	HET		FHETG	2		3	HET	2005		1	REG	REGQ		a	2012	CHS	CHS	A	Podzoliq.	130-160 ans
5,66	0	5092	2	EPC	35	P.S		FP.SG	3		2	EPC PS	2005		1	REG	REGQ		a	2013	P.S	P.S	A/N		60-90 ans
2,76		5092	3	HET	80	HET		FHETS							1	AME	AMEJ		b	/	CHS	CHS			0-20 ans
1,34		5092	4	BOU	40	HET		FHETP	3				1998-2005		1	AME	AME2	8	c	2013	CHS	CHS			0-20 ans
1,5		5092	5	CHR	95	CHR		FCHRM	3				1998-2005		1	AME	AME2	8	c	2013	CHS	CHS			40-60 ans
7,23	0	5101	1	HET	85	HET		FHETG	3				2003-2009		1	REG	REGS		a		HETt/CHS	HETt	N		110-130 ans
17,8		5101	2	P.S	84	P.S		FP.SM	4-				2003-2009		1	AME	AME3	10	b	2019	P.S	P.S			40-60 ans
3,02		5102	1	P.S	90	P.S		FP.SM	4				2003-2009		1	AME	AME3	10	a	2019	P.S	P.S			40-60 ans
1,81	0	5102	2	HET	85	HET		FHETG	3				1997-2009		1	REG	REGS		b		CHS/P.S	CHS	A	podzoliq.	110-130 ans
4,74	0,5	5111	1	CHP	70	CHP		FCHPG	3-				2005-2010		1	REG	REGS		a		CHPt/CHS	CHP t	N	RUM juste mais rus	160-200 ans
2,25		5111	2	P.S	99	P.S		FP.SM	4				2003-2009		1	AME	AME3	10	b	2019	P.S	P.S			40-60 ans
2,09		5111	3	P.S	60	P.S		FP.SM	3				2003-2009		1	AME	AME3	10	b	2019	P.S	P.S			40-60 ans
8,24		5112	1	AUL	50	AUL		FAULM	5				2003		1	AME	AME2	8	a	2012	AUL/CHP	AUL			60-90 ans
9,83	2	5112	2	CHP	65	CHP		FCHPG	4				2003		1	REG	REGS		b		CHPt/CHS	CHP t	N	RUM juste mais rus	160-200 ans
11,4		5113	1				EAU								1	HSN	HS ECO		u	/	OUV	SANS		Gd etang de St Pierre	non boisé
14,9	1,5	5121	1	CHP	70	CHP		FCHPG	4				1995-2008		1	REG	REGS		a		CHPt/CHS	CHP t	N	RUM insuffisante mais proximité étangs	160-200 ans
0,93		5121	2	CHP	70	CHP		FCHPG	4				1995-2008		1	ILS	ILS		b	/	CHS	CHS		attention ILS isolé	160-200 ans
8,15	0	5122	1	CHP	80	CHP		FCHPG	4				2007		1	REG	REGS		u		CHPt/CHS	CHP t	N	RUM insuffisante mais proximité étangs	160-200 ans
3,99	2	5122	2	CHP	80	CHP		FCHPG	4				2007		1	REG	REGS		u		CHPt/CHS	CHP t	N		160-200 ans
12		5131	1	CHP	90	CHP		FCHPP	2				2007-2011		1	AME	AME1	5	u	2016	CHP	CHP			20-40 ans
0,66		5131	2	P.S	95	P.S		FP.SE							1	AME	AME1	5	u	2021	P.S	P.S			0-20 ans
1,29		5131	3	HET	95	HET		FHETP	2				2007-2011		1	AME	AME1	5	u	2016	CHS	CHS			20-40 ans
7,58		5132	1	CHP	85	CHP		FCHPP	2				2007-2011		1	AME	AME1	5	u	2016	FRE/CHP	A.F			20-40 ans
2,91		5132	2	BOU	55	FRE		FFRE1	2				2007-2011		1	AME	AME1	5	u	2016	FRE	A.F			20-40 ans
8,18		5133	1	CHP	90	CHP		FCHPP	2				2007-2011		1	AME	AME1	5	u	2016	CHP	CHP			20-40 ans
1,31		5133	2	BOU	55	FRE		FFRE1	2				2007-2011		1	AME	AME1	5	u	2016	FRE	A.F			20-40 ans
0,92		5133	3	HET	95	HET		FHETP	2				2007-2011		1	AME	AME1	5	u	2016	CHP	CHP			20-40 ans
10,7		5141	1	CHP	70	CHP		FCHPG	4				2001-2009		1	AME	AME3	12	a	2021	CHP	CHP			160-200 ans
1		5141	2	CHP	70	CHP		FCHPG	4				2001-2009		1	ILS	ILS		b	/	CHP	CHP			160-200 ans
4,77		5142	1	P.S	45	P.S		FP.SM	3				2006-2009		1	REG	REGE	10	u	2019	P.S	P.S	A		40-60 ans
1,39		5142	2	AUL	96	AUL		TAUL1	5						1	REG	REGE	10	u	2019	AUL	AUL		marais zone à préserver	20-40 ans
4,4		5143	1	P.S	90	P.S		FP.SE							1	AME	AME1	5	a	2021	P.S	P.S			0-20 ans
1,88		5143	2	CHP	45	CHP		FCHPG	3				2003-2009		1	AME	AME3	10	b	2021	CHS/P.S	CHS			60-90 ans
4,76	0	5151	1	HET	30	HET		FHETG	3		3	ET CHP P	1998-2008		1	REG	REGS		u	1	CHS	CHS	A	podzoliq.	130-160 ans
9,37	0	5152	1	CHP	80	CHP		FCHPG	4		2	HET CHP	2006		1	REG	REGS		a	2012	CHPt/CHS	CHP t	N	CHP adapté + dans l'ouest	160-200 ans
1,64		5152	2				EAU								1	HSN	HS ECO		b	/	OUV	SANS			non boisé
5,83		5153	1	CHP	90	CHP		FCHPG	4		2	CHP	2006		1	REG	REGE	10	u	2016	CHPt/CHS	CHP t	N		160-200 ans
18,3		5160	1	HET	80	HET		FHETG	4				4		1	REG	REGE	10	a	2014	HETt/CHS	HETt	N		110-130 ans
0,68		5160	2				CYN								1	AME	AMES		b	/	CHS	CHS		laisser se souiller	non boisé
11	0	5171	1	CHP	75	CHP		FCHPT	5		2	HET CHP	2003-2008		1	REG	REGS		u	1	CHPt/CHS	CHP t	N	Peuplement classé	160-200 ans
9,99		5172	1	CHP	80	CHP		FCHPT	5		2	HET CHP	2003-2008		1	REG	REGE	10	a	2018	CHPt/CHS	CHP t	N	Peuplement classé	160-200 ans
2,64	0	5172	2	HET	90	HET		FHETG	5		3	HET	2007		1	REG	REGS		b	1	HETt/CHS	HETt	N	podzoliq.	160-200 ans
12		5181	1	CHP	78	CHP		FCHPG	5				2003-2009		1	REG	REGE	12	u	2021	CHS/CHP	CHS		Peuplement classé	160-200 ans
5,38	0	5182	1	CHP	78	CHP		FCHPG	5				2003-2010		1	REG	REGS		u		CHS	CHS	A	Peuplement classé	160-200 ans
7,24	0	5182	2	P.S	64	P.S		FP.ST	5				2003-2010		1	REG	REGS		u		P.S	P.S	N/A		160-200 ans
10,4		5191	1	HET	95	HET		FHETG	4				1999-2008		1	AME	AME3	10	u	2018	CHS	CHS			130-160 ans
4,93	0	5192	1	CHP	50	CHP		FCHPG	5-		3	CHP HET	1999-2008		1	REG	REGS		a		CHS	CHS	A		130-160 ans
4,96		5192	2	HET	70	HET		FHETE							1	AME	AME1	6	b	2020	CHS	CHS			0-20 ans
5,17	0	5192	3	CHP	60	CHP		FCHPG	5		3	CHP HET	1999-2008		1	REG	REGS		a		CHS	CHS	A		130-160 ans
1,5		5192	4	FRE	48	FRE		FFREM	3				1999-2008		1	AME	AME1	6	b	2014	FRE	A.F		fonction paysagère	40-60 ans
4,18		5193	1	CHP	70	CHP		FCHPG	4		2	CHP HET	1999-2008		1	REG	REGE	12	u	2020	CHS	CHS	A		130-160 ans
4,76		5201	1	P.S	95	P.S		FP.SM	4				2003-2008		1	AME	AME3	12	u	2020	P.S	P.S			60-90 ans
1,28		5201	2	AUL	47	CHP		FCHPG	4				2003-2008		1	AME	AME3	12	u	2020	CHS/P.S	CHS			160-200 ans
18,6	2	5202	1	CHP	80	CHP		FCHPG	4		3	CHP HET	2006		1	REG	REGS		a	1	CHS	CHS	A	pb RUM	160-200 ans
1,25		5202	2	CHP	80	CHP		FCHPG	4		3	CHP HET	2006		1	ILS	ILS		b	/	CHS	CHS		attention ILS isolé	160-200 ans
8,27	0	5203	1	CHP	77	CHP		FCHPG	4		3	CHP HET	2003-2008		1	REG	REGS		u		CHS	CHS	A	pb RUM	160-200 ans
0,54		5211	1				CHA								1	AME	AMEJ		a	/	CHS	CHS			non boisé
4,46	0	5211	2	HET	85	HET		FHETG	3		3	HET	2006		1	REG	REGS		b	1	CHS	CHS	A	podzoliq.	130-160 ans
3,68		5211	3	CHR	92	CHR		FCHRM	3				2006		1	AME	AME2	8	c	2016	CHS	CHS			40-60 ans
10,3	1,5	5212	1	HET	95	HET		FHETG	3				2006		1	REG	REGS		a	2012	HETt/CHS	HETt	N	ilot paysagers à instaurer - partie nord podzoliq.	130-160 ans
0,67		5212	2	HET	98	HET		FHETE							1	AME	AMEE	5	b	2020	CHS	CHS			0-20 ans
4,04		5212	3	HET	95	HET		FHETG	3				2006		1	ILV	ILV	12	c	2018	CHS	CHS			130-160 ans
10,4	0	5221	1	HET	97	HET		FHETG	3				2002		1	REG	REGS		a		HETt/CHS	HETt	N	partie Est podzoliq.	130-160 ans
4,29		5221	2	P.S	95	P.S		FP.SP	3				2005-2009		1	AME	AME2	6	b	2014	P.S	P.S			20-40 ans
2,84		5221	3	CHP	50	CHP		FCHPT	3				2002		1	ILV	ILV	12	c	2014	CHS	CHS			130-160 ans
1,52		5221	4	HET	97	HET		FHETG	3				2002		1	ILV	ILV	12	c	2014	CHS	CHS			130-160 ans
7,22	0	5222	1	HET	95	HET		FHETG	3				2003-2011		1	REG	REGS		a	1	HETt/CHS	HETt	N		130-160 ans
2,3		5222	2	HET	98	HET		FHETE							1	AME	AMEE	5	b	2020	CHS	CHS			0-20 ans
18,7	0	5231	1	HET	90	HET		FHETG	3				2005		1	REG	REGS		a	2	HETt/CHS	HETt	N		130-160 ans
2,06		5231	2	HET	80	HET		FHETE							1	AME	AMEE	5	b	2020	HET	HET			0-20 ans
0,5		5231	3	HET	70	HET		FHETS							1	AME	AMEE	5	b	2025	CHS	CHS			0-20 ans
8,58	0	5232	1	HET	98	HET		FHETG	3				2007-2011		1	REG	REGQ		a	1	HETt/CHS	HETt	N		130-160 ans
4,42		5232	2	HET	80	HET		FHETE							1	AME	AMEE	5	b	2020	CHS	CHS			0-20 ans
4,49		5241	1	CHS	69	CHS		FCHSE							1	AME	AME1	6	u	2018	CHS	CHS			0-20 ans
2,16		5241	2	HET	72	HET		FHETE							1	AME	AME1	6	u	2012	CHS	CHS			20-40 ans

DOCUMENT ONF

surface UEP	surface bouquets paysagers	Code parcelle	Code UEP	Essence dominante 1	% Ess1	Essence déterminant la sylviculture	Type d'espace non boisé	Type de peuplement	Type de capital	Présence de semis	Code Dépérissement	Essence dépérissant	Dernier passage en coupe	RD martelée avant 2011	Division	Classement	Groupe aménagement	Rotation	code UG	1er passage en coupe	essence objectif détaillée	essence objectif simplifiée	mode régé N/A	Observation	Age
0,56		5241	3	HET	59	HET		FHETS							1	AME	AME1	6	u	2024	CHS	CHS			0-20 ans
1,91		5242	1	HET	72	HET		FHETS							1	AME	AMEE	5	a	2023	CHS	CHS			0-20 ans
0,52		5242	2	CHS	60	CHS		FCHSS							1	AME	AMEE	5	a	2023	CHS	CHS			0-20 ans
6,05	0,5	5242	3	HET	95	HET		FHETG	4+	NON	2	HET	2009-2011		1	REG	REGQ		b	1	HETt/CHS	HETt	N	DEP EN LISIERE	110-130 ans
1,72	0,5	5242	4	HET	99	HET		FHETG	5				2009-2011		1	REG	REGQ		b	1	HETt/CHS	HETt	N		110-130 ans
0,44		5243	1	HET	57	HET		FHETE							1	AME	AMEE	6	u	2019	CHS	CHS			0-20 ans
5,64		5243	2	CHS	68	CHS		FCHSE							1	AME	AMEE	6	u	2019	CHS	CHS			20-40 ans
3,82		5243	3	CHS	60	CHS		FCHSS							1	AME	AMEE	6	u	2025	CHS	CHS			0-20 ans
6,34	0,5	5251	1	HET	85	HET		FHETG	6	HET	2	HET	2005-2008		1	REG	REGQ		a	2012	HETt/CHS	HETt	N	OBJ Het transitoire (étude paysagère)	160-200 ans
4,49		5251	2				RAS								1	AME	AMEJ		b	/	CHS	CHS			non boisé
3,43		5251	3	CHS	87	CHS		FCHSE							1	AME	AME1	6	c	2025	CHS	CHS			0-20 ans
1,36		5251	4	HET	85	HET		FHET1	3-				2007		1	AME	AME1	6	c	2013	CHS	CHS			20-40 ans
8,45		5252	1	CHS	88	CHS		FCHSE							1	AME	AME1	6	u	2024	CHS	CHS			0-20 ans
9,04		5252	2	CHS	85	CHS		FCHSE							1	AME	AME1	6	u	2018	CHS	CHS			20-40 ans
1,43		5252	3	HET	85	HET		FHET1	3-				2007		1	AME	AME1	6	u	2012	CHS	CHS			20-40 ans
4,99		5261	1	CHS	55	CHS		FCHSS							1	AME	AME1	5	a	2020	CHS	CHS			0-20 ans
1,25		5261	2	HET	79	HET		FHETE					2010		1	AME	AME1	5	a	2015	CHS	CHS			20-40 ans
0,68		5261	3	CHS	80	CHS		FCHSG	2	HET	2	HET	2006-2008		1	ILV	ILV	10	b	2015	CHS	CHS			130-160 ans
2,81		5261	4	HET	79	HET		FHETE							1	AME	AME1	5	a	2020	CHS	CHS			20-40 ans
8,04		5262	1	HET	65	HET		FHETE							1	AME	AME1	5	a	2013	HET	HET			20-40 ans
0,99		5262	2	CHS	80	CHS		FCHSG	2	HET	2	HET	2006-2008		1	ILV	ILV	10	b	2018	CHS	CHS			130-160 ans
1,1		5262	3	HET	40	HET		FHETS							1	AME	AME1	5	a	2023	HET	HET			0-20 ans
0,96		5262	4	MER	90	MER		FMERS							1	AME	AME1	5	a	2023	HET	HET			0-20 ans
2,68	0,5	5271	1	CHS	47	CHS		FCHST	5	HET	2	HET	1992-2009		1	REG	REGS		a	1	HET/ERS	HET	N	PAYSAGE	160-200 ans
0,86		5271	2	SAU	65	ROB		FROBE							1	AME	AME1	5	b	2015	HET/ERS	HET		ANCIENNE CARRIERE	20-40 ans
1,85	0	5271	3	CHS	72	CHS		FCHSG	5		2	HET	1992-2009		1	REG	REGS		a	1	HET/ERS	HET	A/N	PAYSAGE - station : Limiter investissement	160-200 ans
2,93	0,5	5272	1	HET	65	HET		FHETT	6	HET			2004-2008		1	REG	REGQ		a	1	HET	HET	N		160-200 ans
4,88	0,5	5272	2	HET	95	HET		FHETG	6	HET			2004-2008		1	REG	REGQ		a	1	HET	HET	N		130-160 ans
1,94		5272	3	HET	84	HET		FHETE							1	AME	AME1	5	b	2018	HET	HET			20-40 ans
0,6		5272	4	CHS	55	CHS		FCHSG	5	HET			2004-2008		1	AME	AME1	5	b	2018	HET	HET		ILOT PAYSAGER DE CHENES à conserver	160-200 ans
10,4		5281	1	HET	43	CHS		FCHSG	5				2002-2009		1	AME	AME3	10	u	2019	CHS	CHS			110-130 ans
8,61		5282	1	CHS	55	CHS		FCHSG	4				2002-2009		1	AME	AME3	10	u	2019	CHS	CHS			110-130 ans
0,73		5282	2	HET	95	HET		FHETS							1	AME	AME3	10	u	2019	CHS	CHS			0-20 ans
1,9		5283	1	P.S	73	P.S		FP.SE							1	AME	AME1	6	u	2020	HET	HET			0-20 ans
1,05		5283	2	HET	98	HET		FHETE							1	AME	AME1	6	u	2014	HET	HET			20-40 ans
4,06		5283	3	HET	86	HET		FHETP	3	NON			2002-2008		1	AME	AME1	6	u	2014	HET	HET			60-90 ans
1,01		5283	4	HET	74	HET		FHETE							1	AME	AME1	6	u	2020	HET	HET			0-20 ans
4,04	0	5290	1	HET	96	HET		FHETG	4-	NON			2005-2010		1	REG	REGS		a		HETt/CHS	HETt	N		130-160 ans
6,83		5290	2	P.S	84	P.S		FP.SM	3	NON			2005-2010		1	AME	AME3	12	b	2020	P.S	P.S			60-90 ans
1,19		5290	3	P.S	67	P.S		FP.SS							1	AME	AME1	6	c	2020	P.S	P.S			0-20 ans
2,53		5290	4	CHS	65	CHS		FCHSS							1	AME	AME1	6	c	2020	CHS	CHS			0-20 ans
1,86		5290	5				CHA								1	AME	AMEJ		d	/	CHS	CHS			non boisé
1,74		5290	6	HET	96	HET		FHETG	4-	NON			2005-2010		1	AME	AME3	12	b	2020	CHS	CHS			60-90 ans
2,24		5290	7	HET	80	HET		FHETG	2	HET	2	HET	2007-2011		1	AME	AMEJ		d	/	CHS	CHS			110-130 ans
2,79		5301	1	HET	86	HET		FHETE							1	AME	AMEE	5	a	2023	CHS	CHS			0-20 ans
2,96	0	5301	2	HET	90	HET		FHETG	4	HET	2	HET	2005-2008		1	REG	REGQ		b	2012	HETt/CHS	HETt	N		160-200 ans
1,73		5301	3	P.S	45	P.L		FP.LM	4-				2005-2010		1	AME	AME3	12	c	2023	CHS	CHS			60-90 ans
1,01		5301	4	HET	92	HET		FHETS							1	AME	AMEE	5	a	2028	HET	HET			0-20 ans
1,49		5301	5	HET	90	HET		FHETS							1	AME	AMEE	5	a	2023	HET	HET			0-20 ans
1,66		5302	1	HET	92	HET		FHETS					2005-2008		1	AME	AMEE	5	a	2026	CHS	CHS			0-20 ans
3,74		5302	2	HET	50	HET		FHETS							1	AME	AMEE	5	a	2021	CHS	CHS			0-20 ans
2,33	0,5	5302	3	HET	80	HET		FHETG	2	HET	2	HET	2005-2008		1	REG	REGQ		b	2012	HET	HET	N	PAYSAGE	130-160 ans
3,86		5302	4	HET	85	HET		FHETE							1	AME	AMEE	5	a	2016	HET	HET			20-40 ans
0,82	0	5302	5	P.N	65	P.N		FP.NM	3				2004-2008		1	REG	REGS		c		HET	HET	A		60-90 ans
1,48		5302	6	HET	77	HET		FHETP	3				2004-2011		1	AME	AMEE	5	a	2016	HET	HET			40-60 ans
5,91		5303	1	HET	72	HET		FHETM	3				2003-2010		1	AME	AME2	7	u	2017	HET	HET			40-60 ans
1,47		5303	2	HET	80	HET		FHET1	3				2005-2010		1	AME	AME2	7	u	2017	HET	HET			20-40 ans
2,66		5311	1	HET	80	HET		FHETT	2				2004-2008	1	1	AME	AMEJ		a	/	CHS	CHS			plus de 200 ans
4,27		5311	2	HET	95	HET		FHET1	2						1	AME	AME1	5	b	2016	CHS	CHS			20-40 ans
0,77		5311	3	HET	40	HET		FHET1	3				1999-2011		1	AME	AME1	10	b	2021	CHS	CHS		fonction paysagère	60-90 ans
1,67	0	5312	1	HET	60	HET		FHETT	3	HET	2	HET	2008		1	REG	REGQ		a	1	ERS/HET	A.F	N		160-200 ans
6,31		5312	2	HET	93	HET		FHETP	4						1	AME	AMEE	5	b	2013	CHS	CHS			20-40 ans
2,23		5312	3	HET	75	HET		FHETS					2008		1	AME	AMEJ		c	/	CHS	CHS			0-20 ans
1,34		5312	4	HET	70	HET		FHETE							1	AME	AMEE	5	b	2018	CHS	CHS			0-20 ans
3,61		5312	5	HET	65	HET		FHETS							1	AME	AMEE	5	b	2023	CHS	CHS			0-20 ans
2,18		5313	1	HET	90	HET		FHET1	2				2006-2010		1	AME	AME1	6	u	2016	CHS	CHS			20-40 ans
2,76		5313	2	HET	70	HET		FHETM	3-				2006-2010		1	AME	AME1	6	u	2016	CHS	CHS			40-60 ans
4,06		5313	3	HET	72	HET		FHETP	3				2006-2010		1	AME	AME1	6	u	2016	CHS	CHS			20-40 ans
2,61		5313	4	HET	55	HET		FHETE							1	AME	AME1	6	u	2022	CHS	CHS			0-20 ans
0,9		5313	5	HET	50	HET		FHETS							1	AME	AME1	6	u	2028	CHS	CHS			0-20 ans
1,05		5313	6	HET	50	HET		FHETE							1	AME	AME1	6	u	2022	CHS	CHS			0-20 ans
1,06		5321	1	FRE	50	FRE		FFREM	3				2007-2011		1	AME	AME1	6	a	2017	FRE/CHP	A.F		fonction paysagère	60-90 ans
3,66		5321	2	CHP	95	CHP		FCHPE							1	AME	AME1	6	a	2017	CHP/FRE	CHP			20-40 ans
3,81	2	5321	3	CHP	80	CHP		FCHPT	4		2	HET CHP	1980-2008		1	REG	REGS		b	1	CHP/FRE	CHP	N		160-200 ans
9,61		5322	1	CHP	95	CHP		FCHPE							1	AME	AME1	5	u	2013	CHS	CHS			20-40 ans
2,31		5331	1	CHP	85	CHP		FCHPG	5				2002		1	HSY	HSY		a	/	CHS	CHS		Parking - Local chasse+A Branches	160-200 ans
5,36		5331	2	CHP	80	CHP		FCHPG	4				2002		1	AME	AME3	12	b	2014	CHS	CHS			160-200 ans
8,47	4	5332	1	CHP	70	CHP		FCHPT	3				1998		1	REG	REGS		a		CHPt/CHS	CHP t	N	obj CHP surtout sud de l'étang	plus de 200 ans
2,56		5332	2	CHS	20	CHS		FCHSE							1	AME	AMEE	6	b	2020	CHS	CHS			0-20 ans
3,84		5333	1				EAU								1	HSN	HS ECO		u	/	OUV	SANS		Etang de la Rouillie	non boisé
14,8		5341	1	CHP	70	CHP		FCHPG	5				2001-2009		1	AME	AME2	8	u	2017	CHP	CHP		parc grimpe à l'arbre	160-200 ans
8,93	1	5342	1	CHP	60	CHP		FCHPG	4		2	HET CHP	2001-2009		1	REG	REGS		a		HET/MER	HET	N	proximité grotte à chauve	160-200 ans
2,87		5342	2	FRE	78	FRE		FFREM	5				2001-2009		1	AME	AME3	10	b	2019	FRE	A.F		MARAIS	40-60 ans
3,62		5342	3	CHS	70	CHS		FCHSS							1	AME	AMEJ		c	/	CHS	CHS			0-20 ans
2,99		5342	4	CHP	60	CHP		FCHPG	4		2	HET CHP	2001-2009		1	AME	AME3	10	b	2019	CHS/HET	CHS		proximité grotte à chauve souris (chez privés), obj HET au tour du périmètre	160-200 ans
12,1		5351	1	HET	80	HET		FHETG	2				2011	1	1	AME	AMEJ		u	/	CHS	CHS			160-200 ans

DOCUMENT ONF

surface UEP	surface bouquets paysagers	Code parcelle	Code UEP	Essence dominante 1	% Ess1	Essence déterminant la sylviculture	Type d'espace non boisé	Type de peuplement	Type de capital	Présence de semis	Code Dépérissement	Essence dépérissant	Dernier passage en coupe	RD martelée avant 2011	Division	Classement	Groupe aménagement	Rotation	code UG	1er passage en coupe	essence objectif détaillée	essence objectif simplifiée	mode régé N/A	Observation	Age
13,4	2	5352	1	CHP	63	CHP		FCHPG	3		2	HET CHP	2006-2011		1	REG	REGS		a		CHS/HET	CHS	A	obj HET possible à l'extrême Est de l'UEP	160-200 ans
1,55		5352	2	P.S	90	P.S		FP.SG	2				2006-2011	1	1	AME	AMEJ		b	/	P.S	P.S			160-200 ans
7,29		5353	1	HET	60	CHS		FCHSS					2007-2010		1	AME	AMEJ		a	/	CHS	CHS			0-20 ans
3,31		5353	2	HET	70	HET		FHETP	3				2011		1	AME	AME1	5	b	2015	HET	HET			0-20 ans
0,94		5353	3	HET	60	HET		FHETE							1	AME	AME1	5	b	2015	HET	HET			20-40 ans
14,6	2	5361	1	CHP	70	CHP		FCHPG	4				2004		1	REG	REGS		u		CHS/P.L	CHS	A		160-200 ans
5,46		5362	1	CHP	99	CHP		FCHP1	3				2006-2010		1	AME	AME2	8	u	2018	CHS	CHS			20-40 ans
7,23		5362	2	HET	85	HET		FHETP	3				2006-2010		1	AME	AME2	8	u	2018	CHS	CHS		Grotte des ramoneurs	20-40 ans
1,78		5371	1	HET	55	HET		FHETP	3				2006		1	AME	AME1	6	a	2013	CHS	CHS			40-60 ans
4,39	0	5371	2	HET	70	HET		FHETG	2				2006-2011		1	REG	REGQ		b		HETt/CHS	HETt	N/A		160-200 ans
4,18	0	5372	1	HET	80	HET		FHETG	4				2006		1	REG	REGS		a		HETt/CHS	HETt	N		160-200 ans
8,87		5372	2	HET	85	HET		FHET1	3				2006-2011		1	AME	AME1	5	b	2016	CHS	CHS			20-40 ans
1,22		5372	3	CHS	80	CHS		FCHSE					2010		1	AME	AME1	5	b	2016	CHS	CHS			0-20 ans
2,55		5373	1	HET	70	HET		FHETP	3				2004-2011		1	AME	AME1	6	u	2015	CHS	CHS			20-40 ans
3,38		5373	2	HET	60	CHS		FHETE							1	AME	AME1	6	u	2015	CHS	CHS		SUFFISAMENT DE CHS POUR FAIRE UN PEUPL A VENIR	20-40 ans
1,44		5373	3	HET	90	HET		FHETE							1	AME	AME1	6	u	2021	CHS	CHS			20-40 ans
7,7		5374	1	HET	80	HET		FHETE							1	AME	AME1	5	u	2016	CHS	CHS			20-40 ans
4,47		5374	2	HET	80	HET		FHETS							1	AME	AME1	5	u	2026	CHS	CHS			0-20 ans
0,69		5374	3	HET	90	HET		FHETP	4				2003-2011		1	AME	AME1	5	u	2016	CHS	CHS			40-60 ans
8,28		5381	1	HET	90	HET		FHETP	3				2003-2011		1	AME	AME1	6	u	2017	CHS	CHS			20-40 ans
1,14		5381	2	HET	90	HET		FHETE							1	AME	AME1	6	u	2023	CHS	CHS			0-20 ans
7,18	2	5382	1	CHP	80	CHP		FCHPG	5		2	HET CHP	2002-2008		1	REG	REGS		u		CHS/P.L	CHS	A		160-200 ans
2,21		5383	1	HET	90	HET		FHETS							1	AME	AMEE		a	2029	CHS	CHS			20-40 ans
5,29		5383	2	HET	90	HET		FHETP	3				2003-2011		1	AME	AME1	6	b	2017	CHS	CHS			20-40 ans
1,73		5383	3	HET	90	HET		FHETS							1	AME	AMEE		a	2029	CHS	CHS			0-20 ans
13,2	4	5384	1	CHP	85	CHP		FCHPG	5				2002-2008		1	REG	REGS		u		CHS/P.L	CHS	A		160-200 ans
8,06		5391	1	HET	78	HET		FHETM	3				2007		1	AME	AME2	6	a	2013	CHS	CHS			40-60 ans
1,61		5391	2	HET	65	HET		FHETE							1	AME	AME2	6	a	2019	CHS	CHS			0-20 ans
3,08		5391	3	CHS	45	CHS		FCHST	2	HET			2002-2009	1	1	AME	AMEJ		b	/	CHS	CHS			plus de 200 ans
5,53		5392	1	HET	72	HET		FHETP	4+				2005-2010		1	AME	AME1	6	a	2016	CHS	CHS			40-60 ans
3,96	0	5392	2	HET	70	HET		FHETT	5-	HET-ERS			2005-2008		1	REG	REGQ		b		HETt/CHS	HETt	N		160-200 ans
4,11	0	5392	3	HET	71	HET		FHETG	2	HET-ERS			2005-2008		1	REG	REGQ		b		HETt/CHS	HETt	N/A		160-200 ans
1,64		5392	4	FRE	63	FRE		FFREP	3				2005-2010		1	AME	AME1	6	a	2016	FRE	A.F		ZONE DE SOURCES	40-60 ans
0,34		5392	5	HET	60	HET		FHETS							1	AME	AME1	6	a	2028	CHS	CHS			0-20 ans
5,69		5401	1	CHS	51	CHS		FCHSG	3-	HET-CHA			1997-2009		1	AME	AME3	12	a	2021	CHS	CHS			160-200 ans
2,52		5401	2	HET	60	HET		FHETE					2011		1	AME	AME1	5	b	2016	CHS	CHS			20-40 ans
2,42	0	5401	3	CHS	70	CHS		FCHSG	1				1997-2009		1	REG	REG		c	1	CHS	CHS	A		160-200 ans
2,85		5402	1	HET	50	HET		FHETE							1	AME	AME1	5	a	2015	HET	HET			20-40 ans
1,77		5402	2	HET	70	HET		FHETE							1	AME	AME1		a	2030	HET	HET			0-20 ans
4,25		5402	3	HET	70	HET		FHETS							1	AME	AME1		a	2030	HET	HET			0-20 ans
3,3		5402	4	HET	85	HET		FHETT	1	HET	3	HET-CHE	2009	1	1	AME	AMEJ		b	/	HET	HET			160-200 ans
3,71		5402	5	FRE	50	HET		FHETE							1	AME	AME1	5	a	2015	HET	HET			0-20 ans
12,4		5411	1	HET	70	HET		FHETM	3-	NON			2005-2011		1	AME	AME2	8	a	2019	CHS	CHS			60-90 ans
0,95		5411	2	CHS	35	CHS		FCHSE							1	AME	AME2	8	a	2019	CHS	CHS			0-20 ans
2,65		5411	3	CHS	100	CHS		FCHSS							1	AME	AMEJ		b	/	CHS	CHS		PLANTATION 07-08	0-20 ans
2,2		5412	1	HET	83	HET		FHETP	3				2007		1	AME	AME1	5	a	2013	HET	HET			20-40 ans
1,18		5412	2	HET	85	HET		FHETS							1	AME	AME1	5	a	2023	HET	HET			0-20 ans
1,96		5412	3	HET	76	HET		FHETE							1	AME	AME1	5	a	2018	HET	HET			0-20 ans
4,43		5412	4	HET	90	HET		FHETG	3	HET	2	HET	2008-201	1	1	AME	AMEJ		b	/	HET	HET			110-130 ans
2,92		5413	1	HET	80	HET		FHETE					2011		1	AME	AME1	5	a	2016	HET	HET			20-40 ans
3,91		5413	2	HET	85	HET		FHETT	3-	HET	3	HET-CHE	2008-2011	1	1	AME	AMEJ		b	/	HET	HET		bouquet paysager à conserver	110-130 ans
0,59		5413	3	HET	78	HET		FHETS							1	AME	AME1	5	a	2021	HET	HET			0-20 ans
0,36		5413	4	HET	89	HET		FHETP	3				2006-2011		1	AME	AME1	5	a	2016	HET	HET			20-40 ans
0,44		5421	1	HET	70	HET		FHETE							1	AME	AME1	5	u	2017	CHS	CHS			20-40 ans
7,24		5421	2	HET	80	HET		FHETP	3+				2007-2011		1	AME	AME1	5	u	2017	CHS	CHS			40-60 ans
9,39		5421	3	CHS	65	CHS		FCHSE							1	AME	AME1	5	u	2017	CHS	CHS			20-40 ans
15,6		5422	1	HET	63	HET		FHETM		FRE			2003-2007		1	AME	AME3	10	u	2017	HET/FRE	HET		SITE CLASSE ARCHEO : VILLE DES GAULES	60-90 ans
17,2		5431	1	CHS	61	CHS		FCHS							1	AME	AME1	5	u	2020	HET	HET			20-40 ans
1,63		5431	2	HET	62	HET		FHETE					2010		1	AME	AME1	5	u	2015	HET	HET			20-40 ans
1		5431	3				CHA								1	AME	AME1		u	/	HET	HET		laisser se souiller	non boisé
1,16		5432	1	FRE	80	FRE		FFREP	2	NON			2005-2011		1	AME	AME1	6	u	2017	FRE	A.F		SITE CLASSE ARCHEO : VILLE DES GAULES	20-40 ans
1,15		5432	2	HET	35	HET		FHETM	3-	NON			2005-2011		1	AME	AME1	6	u	2017	HET	HET		PRESENCE DE VESTIGES GALLO-ROMAINS	20-40 ans
3,04		5432	3	CHS	51	CHS		FCHSP	2	NON			2005-2011		1	AME	AME1	6	u	2017	CHS	CHS		obj HET au nord	20-40 ans
0,87		5432	4	HET	84	HET		FHETG	5	NON	2		2005-2011		1	AME	AME1	6	u	2017	HET	HET		PRESENCE DE VESTIGES GALLO-ROMAINS - PAYSAGE, récolter HET dépérissants	130-160 ans
3,8		5441	1				CYN								1	AME	AMEJ		a	/	HET/CHP	HET		à planter	non boisé
4,66		5441	2	HET	75	HET		FHETP	2	NON			2005-2011		1	AME	AME2	7	b	2016	HET	HET			20-40 ans
0,62		5441	3	HET	90	HET		FHETM	3+	NON			2005-2009		1	AME	AME2	7	b	2016	HET	HET			40-60 ans
11,2		5442	1	HET	60	HET		FHETP	2	NON			2005-2011		1	AME	AME2	7	u	2016	HET	HET			20-40 ans
0,9		5442	2	HET	90	HET		FHETM	3	NON			2005-2009		1	AME	AME2	7	u	2016	HET	HET			40-60 ans
1,24		5451	1	HET	74	HET		FHETE					2010		1	AME	AMEE	4/6	u	2014/2018	CHS	CHS			20-40 ans
10,2		5451	2	CHS	61	CHS		FCHSE							1	AME	AMEE	6	u	2018	CHS	CHS			20-40 ans
1,52		5451	3	CHS	61	CHS		FCHSS							1	AME	AMEE	6	u	2024	CHS	CHS			20-40 ans
1,48		5451	4	HET	70	HET		FHETE							1	AME	AMEE	6	u	2018	CHS	CHS			20-40 ans
2,02		5451	5	BOU	63	CHS		FCHSS							1	AME	AMEE	6	u	2024	CHS	CHS		Objectif : faire passer la Plantation de chs abroutie au dessus des BOU => degagements contrôlés	0-20 ans
5,12		5452	1	HET	65	HET		FHETM	3	NON			2005-2010		1	AME	AME2	8	u	2018	HET	HET			20-40 ans
13,4		5452	2	HET	79	HET		FHETG	3-	OUI			2005-2010		1	AME	AME2	8	u	2018	HET	HET			60-90 ans
13		5461	1	HET	81	HET		FHETM	3				2005-2010		1	AME	AME2	8	a	2018	HET	HET			40-60 ans
3,58		5461	2	CHS	78	CHS		FCHSE							1	AME	AMEE	6	b	2018	CHS	CHS			0-20 ans
3,59		5461	3	HET	92	HET		FHETG	3				2005-2010		1	AME	AME2	8	a	2018	HET	HET			60-90 ans
1,89		5462	1	HET	81	HET		FHETM	3				2005-2011		1	AME	AME2	7	u	2018	CHS	CHS			40-60 ans

Document ONF

surface UEP	surface bouquets paysagers	Code parcelle	Code UEP	Essence dominante 1	% Ess1	Essence déterminant la sylviculture	Type d'espace non boisé	Type de peuplement	Type de capital	Présence de semis	Code Dépérissement	Essence dépérissant	Dernier passage en coupe	RD martelée avant 2011	Division	Classement	Groupe aménagement	Rotation	code UG	1er passage en coupe	essence objectif détaillée	essence objectif simplifiée	mode régé N/A	Observation	Age
3,97		5462	2	CHS	70	CHS		FCHSE							1	AME	AME2	7	u	2018	CHS	CHS			0-20 ans
0,68		5462	3	FRE	46	CHS		FCHSE							1	AME	AME2	7	u	2018	CHS	CHS			0-20 ans
4,4		5470	1	HET	97	HET		FHETP	2+				2003-2009		1	AME	AME1	6	a	2015	HET	HET			20-40 ans
16,6	0	5470	2	HET	73	HET		FHETG	4	OUI			2003-2009		1	REG	REGS		b		HETt/CHS	HETt	N		110-130 ans
5,64		5481	1	HET	77	HET		FHETP					2006-2011		1	AME	AME1	5	u	2016	CHS	CHS			20-40 ans
0,83		5481	2	HET	94	HET		FHET1					2011		1	AME	AME1	5	u	2016	CHS	CHS			20-40 ans
7,21		5482	1	HET	77	HET		FHETP					2006-2011		1	AME	AME1	5	u	2016	HET	HET			20-40 ans
3,57		5482	2	HET	94	HET		FHET1					2011		1	AME	AME1	5	u	2016	HET	HET			20-40 ans
3,74		5483	1	HET	77	HET		FHETP					2006-2011		1	AME	AME1	5	u	2016	HET	HET			20-40 ans
4,3		5483	2	HET	94	HET		FHET1					2011		1	AME	AME1	5	u	2016	HET	HET			20-40 ans
4,03		5484	1	HET	61	HET		FHETP					2006-2011		1	AME	AME1	5	u	2016	CHS	CHS			20-40 ans
2,88		5484	2	HET	94	HET		FHETP					2006-2011		1	AME	AME1	5	u	2016	HET	HET		TRES MAUVAISE FORME	20-40 ans
5,53		5485	1	HET	88	HET		FHETM	3				2006-2009		1	AME	AME2	7	a	2016	HET	HET		obj CHS au coin Sud Est	40-60 ans
3,66		5485	2	HET	78	HET		FHETP	2+				2006-2009		1	AME	AME1	7	b	2016	HET	HET		obj CHS au coin Sud Est	20-40 ans
20,6		5491	1	HET	80	HET		FHETM	3+	OUI			2006-2009		1	AME	AME3	10	a	2020	HET	HET			60-90 ans
0,65		5491	2	HET	98	HET		FHETP	2	NON			2009-2011		1	AME	AME1	5	b	2016	HET	HET			20-40 ans
1,29		5492	1	P.N	81	P.N		FP.NM	3	OUI			2003-2009		1	AME	AME3	8	u	2017	HET	HET			60-90 ans
3,38		5492	2	HET	80	HET		FHETM	3	OUI			2003-2009		1	AME	AME3	8	u	2017	HET	HET			60-90 ans
10,8		5501	1	HET	75	HET		FHETM	3	OUI			2004-2008		1	AME	AME3	10	u	2018	HET	HET			60-90 ans
10,5		5502	1	HET	74	HET		FHETG	3	OUI			2004-2008		1	AME	AME3	10	a	2018	HET	HET			60-90 ans
2,66		5502	2	HET	85	HET		FHETP	3	NON			2004-2008		1	AME	AME1	5	b	2013	HET	HET			20-40 ans
3,21		6011	1	P.S	70	P.S		FP.SM	4				2006		1	AME	AME3	10	u	2016	P.S	P.S			40-60 ans
5,35		6011	2	P.S	98	P.S		FP.SM	4				2006		1	AME	AME3	10	u	2016	P.S	P.S			60-90 ans
15,3		6012	1	P.S	98	P.S		FP.SM	3				2007-2010		1	AME	AME3	10	u	2020	P.S	P.S			40-60 ans
10,7		6013	1	P.S	98	P.S		FP.SM	3				2007-2010		1	AME	AME3	10	a	2020	P.S	P.S			40-60 ans
2,01		6013	2	CHP	98	CHP		FCHPG	4				1994-2010		1	ILS	ILS		b	/	CHS	CHS			plus de 200 ans
4,6		6021	1	CHP	80	CHP		FCHPG	4				1995-2010		1	ILV	ILV	12	a	2022	CHS	CHS			plus de 200 ans
3,97		6021	2	P.S	80	P.S		FP.SP	3-				2006-2010		1	AME	AME2	6	b	2016	P.S	P.S			20-40 ans
10,3	0	6021	3	HET	45	CHP		FCHPT	4				2007		1	REG	REGS		c		CHPt/CHS	CHP t	N		plus de 200 ans
6,37		6022	1	P.S	62	P.S		FP.SP	4				2007		1	AME	AME2	7	a	2014	P.S	S			20-40 ans
1,63		6022	2	CHA	59	HET		FCHAM	4				2005-2011		1	AME	AME3	10	b	2021	CHS	CHS			60-90 ans
5,14		6022	3	HET	55	HET		FHETM	4				2005-2011		1	AME	AME3	10	b	2021	CHS	CHS			60-90 ans
1,63		6031	1	HET	85	HET		FHETM	4				2004-2008		1	AME	AME2	7	u	2015	CHS/P	CHS			110-130 ans
11		6031	2	P.S	85	P.S		FP.SP	3				2008		1	AME	AME2	7	u	2015	P.S	P.S		obj CHS au sud est de la parcelle	20-40 ans
0,54		6031	3	HET	95	HET		FHETE							1	AME	AME2	7	u	2022	CHS	CHS			20-40 ans
9,08		6032	1	HET	80	HET		FHETE							1	AME	AME1	4	u	2019	CHS	CHS			0-20 ans
4,21		6032	2	HET	80	HET		FHETS							1	AME	AME1	4	u	2023	CHS	CHS			0-20 ans
0,49		6032	3	P.S	70	P.S		FP.SM	3				2007		1	AME	AME1	8	u	2019	P.S	P.S			40-60 ans
5,38		6041	1	EPC	70	EPC		FEPCM	3		3	EPC	2005-2010		1	REG	REGE	6	u	2016	CHS	CHS	A	Scolytes	40-60 ans
3,39		6041	2	CHA	55	HET		FHETM	3		3	HET CHA	2005-2010		1	REG	REGS	12	u	2022	FRE/MER	A.F	A	zone inondable	60-90 ans
15,3	0	6042	1	HET	60	HET		FHETG	3		2	HET CHA	2004-2010		1	REG	REGS		u		HETt/CHS	HETt	N	obj het surtout à l'ouest	90-110 ans
10,2	0	6051	1	EPC	98	EPC		FEPCP	3		3	EPC	2008-2011		1	REG	REGS		a		P.L	P.L	A	scolytes	40-60 ans
1,18		6051	2	HET	98	HET		FHETM	4				2004-2008		1	ILS	ILS		b	/	CHS	CHS			90-110 ans
0,25		6051	3				EAU								1	ILN	HS ECO		c	/	OUV	SANS			non boisé
12,1	0	6052	1	HET	80	HET		FHETG	4				2006-2010		1	REG	REGQ		a	2012	HETt/CHS	HETt	N	podzoliq.	110-130 ans
4,68		6052	2	HET	90	HET		FHETE							1	AME	AME1	5	b	2018	CHS	CHS			20-40 ans
4,55		6061	1	HET	70	HET		FHETE							1	AME	AME1	5	u	2012	CHS	CHS			20-40 ans
2,44		6061	2	CHS	85	CHS		FCHSE							1	AME	AME1	5	u	/	CHS	CHS			20-40 ans
6,77		6062	1	HET	80	HET		FHETE					2011		1	AME	AME1	5	a	2015	HET	HET			20-40 ans
2,06	0	6062	2	P.S	40	P.S		FP.SM	3		3	EPC	2006		1	REG	REGS		b		P.S	P.S	N/A		40-60 ans
8,1	0	6062	3	HET	80	HET		FHETG	4		2	HET	2006		1	REG	REGS		b	2012	HETt/CHS	HETt	N		130-160 ans
1,14	0	6062	4			CHS	CHA								1	REG	REGS		b		CHS	CHS	A	A PLANTER EN CHS	non boisé
1,43		6062	5	CHS	80	CHS		FCHSE							1	AME	AME1	5	a	2020	HET	HET			20-40 ans
17,2	0	6071	1	HET	70	HET		FHETG	4	HET	3	HET	2007-2011		1	REG	REGS		a	1	HETt/CHS	HETt	N		130-160 ans
1,13		6071	2	CHR	99	CHR		FCHRM	5				2001-2011		1	AME	AME1	6	b	2018	CHS	CHS			40-60 ans
2,2		6071	3	HET	90	HET		FHETP	3+				2001-2010		1	AME	AME1	4/6	b	2014/2018	CHS	CHS			20-40 ans
13,9	0	6072	1	HET	43	HET		FHETG	4+				2001-2010		1	REG	REGS		u		HETt/CHS	HETt	N		160-200 ans
1,49	0	6072	2	HET	38	HET		FHETG	4+				2001-2010		1	REG	REGS		u		HETt - MEL / CHS	HETt	N	très gros mélèzes de belle qualité à régénérer naturellement	160-200 ans
7,9		6081	1	P.S	95	P.S		FP.SM	2+				2006		1	REG	REGE	12	a	2018	P.S	P.S	N		90-110 ans
2,78		6081	2	CHP	95	CHP		FCHPG	3		3	CHE	1993-2010		1	ILS	ILS		b	/	CHS	CHS			160-200 ans
4,94		6082	1	P.S	90	P.S		FP.S1	3				2011		1	AME	AME2	7	a	2018/2025	P.S	P.S			0-20 ans
7,7		6082	2	P.S	70	P.S		FP.SS					2007		1	AME	AME2	7	a	2025	P.S	P.S			0-20 ans
4,31		6082	3	HET	60	HET		FHETG	3		2	HET	2005-2010	1	1	AME	AMEJ		b	/	CHS	CHS			160-200 ans
3,06		6091	1	CHS	80	CHS		FCHSS							1	AME	AMEJ		a	/	HET	HET			0-20 ans
3,18		6091	2	HET	81	HET		FHETE							1	AME	AME1	5	b	2012	HET	HET			20-40 ans
9,49	0	6092	1	HET	95	HET		FHETG	3	HET			2002-2009		1	REG	REGQ		a	1	HET	HET	N	obj CHS possible à l'Oues	110-130 ans
1,48		6092	2	HET	94	HET		FHETE							1	AME	AME1	4	b	2015	HET	HET			20-40 ans
14,2	5	6093	1	HET	50	HET		FHETG	3+				2006		1	REG	REGS		u	3	CHS	CHS	A		110-130 ans
5,01		6101	1	CHP	70	CHP		FCHPG	5				2005		1	AME	AME3	10	u	2015	CHS	CHS			130-160 ans
7,3		6102	1	CHP	80	CHP		FCHPG	5				2005		1	ILV	ILV	12	a	2015	CHS	CHS			130-160 ans
0,6		6102	2	HET	60	HET		FHETE							1	AME	AME1	6	b	2015	CHS	CHS			0-20 ans
1,98		6102	3	CHS	81	CHS		FCHSE							1	AME	AME1	6	b	2015	CHS	CHS			20-40 ans
0,04		6102	4	ERC	60	FRE		IFREI	4						1	IRR	IRR	6	c	2015	HET	HET		Cr St Jean	sans âge dominant
7,55	0	6103	1	HET	60	HET		FHETG	5	HET	2	HET	2000-2008		1	REG	REGS		a	2012	HETt/CHS	HETt	N/A	obj Hetre au Sud	130-160 ans
1,1		6103	2	HET	60	HET		FHETE							1	AME	AME1	6	b	2015	CHS	CHS			0-20 ans
2,95		6103	3	CHS	81	CHS		FCHSE							1	AME	AME1	6	b	2015	CHS	CHS			20-40 ans
0,17		6103	4	ERC	20	FRE		IFREI	4						1	IRR	IRR	6	c	2015	HET	HET		Cr St Jean	sans âge dominant
6,89		6111	1	CHP	60	CHP		FCHPG	5		2	HET	2003-2011		1	AME	AME3	10	a	2021	CHS	CHS			130-160 ans
2,46		6111	2	HET	45	HET		FHETM	3		3	HET	2003-2011		1	IRR	ECO	10	b	2021	AUL/FRE	AUL		MARAIS : RECREER UNE AULNAIE FRENAIE	60-90 ans
11,5		6112	1	CHP	70	CHP		FCHPG	5		2	HET	2005-2011		1	AME	AME3	8	a	2019	CHS	CHS			130-160 ans
7		6112	2	HET	45	FRE		FFREM	3		2	HET	2005		1	IRR	ECO	12	b	2019	FRE	A.F		MARAIS	60-90 ans
0,15		6112	3	HET	20	HET		IHETI	3						1	IRR	IRR	6	c	2015	HET	HET		Cr St Jean	sans âge dominant
0,97		6121	1	MER	50	MER		FMERE							1	AME	AME1	5	a	2022	HET/MER	HET			0-20 ans
4,33		6121	2	HET	80	HET		FHET1	4						1	AME	AME1	5	a	2012	HET	HET			20-40 ans
1,32		6121	3	PRS	50	HET		FHETS							1	AME	AME1	5	a	2022	HET	HET			0-20 ans

Document ONF

surface UEP	surface bouquets paysagers	Code parcelle	Code UEP	Essence dominante 1	% Ess1	Essence déterminant la sylviculture	Type d'espace non boisé	Type de peuplement	Type de capital	Présence de semis	Code Dépérissement	Essence dépérissant	Dernier passage en coupe	RD martelée avant 2011	Division	Classement	Groupe aménagement	Rotation	code UG	1er passage en coupe	essence objectif détaillée	essence objectif simplifiée	mode régé N/A	Observation	Age
1,36		6121	4	CHP	50	CHP		FCHPM	3				2003-2009		1	AME	AME3	10	b	2017	CHS	CHS			40-60 ans
2,7		6122	1	HET	70	HET		FHETE							1	AME	AME1	6	a	2012	CHS	CHS			0-20 ans
2,52	0	6122	2	HET	50	HET		FHETM	3				2005-2010		1	AME	AME1	6	a	2018	CHP/FRE	CHP	A	zone humidePEUPL MEDIOCRE DEP	60-90 ans
5,32	1	6122	3	HET	20	FRE		FFREM	3		3	HET	2005-2010		1	REG	REGS		b		FRE/AUL	A.F	N	Marais PEUP MEDIOCRE DEP	60-90 ans
2,24	0	6122	4	EPC	45	EPC		FEPCM	3		3	EPC	2005-2010		1	REG	REGS		b		FRE/AUL	A.F	A		40-60 ans
0,95		6123	1	HET	70	HET		FHETE							1	AME	AME1	5	a	2020	CHS	CHS			20-40 ans
2,49		6123	2	HET	30	CHS		FHETG	1		3	TES ESSE	2003-2010	1	1	AME	AMEJ		b	/	CHS/FRE	CHS		PLANTATION DE CHS à faire	110-130 ans
2,53	0,5	6123	3	HET	44	CHS		FHETG	3-		3	HET-CHE	2003-2010		1	REG	REGQ		c		CHS/P.S	CHS	A	présence d'orme lisse - podzol / hydromorp	130-160 ans
0,42	0	6123	4	EPC	70	EPC		FEPCM	2+		3	EPC	2003-2010		1	REG	REGQ		c		CHS	CHS	A		40-60 ans
1,17		6131	1	HET	70	HET		FHETE							1	AME	AME1	5	a	2014	HET/ERS	HET			20-40 ans
7,06		6131	2	CHP	54	CHP		FCHPG	4				2004-2009		1	AME	AME3	10	b	2019	HET/ERS	HET			60-90 ans
0,5		6131	3				CYN								1	AME	AME3		b	/	HET/ERS	HET		laisser se souiller	non boisé
3,59	0	6132	1	HET	95	HET		FHETG	3				2007		1	REG	REGS		a		FRE/HET	A.F	N/A	Zone inondable en partie	110-130 ans
4,84		6132	2	HET	75	HET		FHETS							1	AME	AMEE		b	2030	HET / CHP	CHP			0-20 ans
7,63		6132	3	CHP	70	CHP		FCHPG	4				2007		1	AME	AME3	10	c	2017	CHS/P.S	CHS			90-110 ans
1,34		6133	1	CHP	85	CHP		FCHPG	3				2003		1	ILS	ILS		u	/	CHP	CHS			160-200 ans
3,06		6133	2	AUL	87	AUL		TAULM	6						1	ILS	ILS		u	/	CHS	CHS			60-90 ans
0,61		6133	3	P.S	60	P.S		FP.SG	4				2003		1	ILS	ILS		u	/	P.S	P.S			160-200 ans
14,7	0	6141	1	CHP	79	CHP		FCHPG	5				2006		1	REG	REGS		u		HETt/CHS	HETt	N	RUM juste PEUP CLASSE EN PARTIE	160-200 ans
11,6	0	6142	1	CHP	80	CHP		FCHPG	4		2	HET	2006		1	REG	REGS		u	2012	HET	HET	N	obj HET surtout à l'ouest	160-200 ans
10,7	0	6151	1	CHP	80	CHP		FCHPG	4		3	HET CHP	2007-2011		1	REG	REGQ		a		HETt/CHS	HETt	N		160-200 ans
2,22		6151	2	HET	90	HET		FHETE							1	AME	AMEE	5	b	2020	CHS	CHS			20-40 ans
2,85	0	6151	3	P.S	60	P.S		FP.ST	4				2006-2011		1	REG	REGQ		a		P.S	P.S	N		160-200 ans
1,02	0	6151	4	AUL	95	AUL		TAULM	6						1	REG	REGQ		a		AUL	AUL	N		40-60 ans
2,55		6151	5	HET	85	HET		FHETS							1	AME	AMEE	5	b	2030	CHS	CHS			0-20 ans
4	0	6152	1	CHP	70	CHP		FCHPG	2		3	HET CHP	2007-2010		1	REG	REGQ		a	2013	CHS	CHS	A		160-200 ans
5,46	0	6152	2	P.S	33	CHP		FCHPG	3				2007-2010		1	REG	REGQ		a	2014	CHS	CHS	A		160-200 ans
1,75		6152	3	AUL	85	AUL		TAULM	6				2010		1	IRR	ECO	10	b	2020	CHS	CHS			40-60 ans
13,5		6160	1	HET	95	HET		FHETG	4				2005		1	REG	REGE	10	a	2015	HETt/CHS	HETt	N		110-130 ans
4,1		6160	2	HET	95	HET		FHETG	4				2005		1	ILV	ILV	10	b	2015	CHS	CHS			110-130 ans
8,2		6171	1	HET	98	HET		FHETG	2		3	HET	2005-2009	1	1	AME	AMEJ		a	/	[illegible]	HET			110-130 ans
2,77		6171	2	HET	90	HET		FHETE							1	AME	AME1	5	b	2012	HET	HET			20-40 ans
17,4		6171	3	HET	66	HET		FHETE							1	AME	AME1	5	b	2017	HET	HET			20-40 ans
7,37		6172	1	HET	75	HET		FHETE							1	AME	AME1	5	u	2016	HET	HET			20-40 ans
1,26		6172	2	HET	70	HET		FHETS							1	AME	AME1	5	u	2026	HET	HET			20-40 ans
8,03	0	6181	1	HET	95	HET		FHETG	4				2006-2010		1	REG	REGQ		a		HETt/CHS	HETt	N		110-130 ans
3,76		6181	2	HET	80	HET		FHETE							1	AME	AME1	5	b	2018	CHS	CHS			20-40 ans
5,95		6182	1	HET	90	HET		FHETE							1	AME	AME1	5	a	2018	HET	HET			20-40 ans
13,3		6182	2	CHS	70	CHS		FCHSE							1	AME	AME1	5	a	2018	HET	HET			20-40 ans
0,9	0	6182	3	HET	95	HET		FHETG	3				1994		1	REG	REGQ		b		HET	HET	N		110-130 ans
8,15	0	6191	1	HET	75	HET		FHETG	3		2	HET	2007		1	REG	REGS		u	1	HETt/P.S	HETt	N/A	en ptie podzol	110-130 ans
2,34	0	6191	2	BOU	60	HET		FBOUM	2				2007		1	REG	REGS		u		CHS	CHS	A		40-60 ans
7,14	0	6192	1	HET	76	HET		FHETG	4		2	HET	1999-2008		1	REG	REGS		a		HETt/CHS	HETt	N/A	hydromorp.	130-160 ans
3,84	0	6192	2	HET	60	HET		FHETG	4		3	HET	1999-2008		1	REG	REGS		a		CHS	CHS	A	hydromorp.	130-160 ans
2,46		6192	3	AUL	93	AUL		FAULM	6				1999-2008		1	ILV	ILV	12	b	2020	AUL	AUL			60-90 ans
4,62	0	6193	1	HET	50	CHP		FCHPG	4		3	HET	2007-2011		1	REG	REGS		a		CHPt/CHS	CHP t	N		130-160 ans
2,32		6193	2	AUL	80	AUL		FAULM	6				2011		1	IRR	ECO	10	b	2021	AUL	AUL			60-90 ans
2,97	0	6201	1	HET	50	CHS		FCHPG	3-		3	CHE-HET	2007		1	REG	REGQ		a	2012	HETt/CHS	HETt	N		130-160 ans
3,34		6201	2	CHS	80	CHS		FCHSS							1	AME	AME1		b	2025	CHS	CHS			0-20 ans
2,84		6201	3	HET	60	HET		FHETE							1	AME	AME1	5	b	2020	CHS	CHS			0-20 ans
5,97		6202	1	HET	95	HET		FHETG	3		2	HET	2006-2010		1	ILV	ILV	10	a	2020	CHS	CHS			110-130 ans
11,4		6202	2	HET	80	HET		FHETE							1	AME	AME1	5	b	2020	CHS	CHS			20-40 ans
8,44		6203	1	HET	81	HET		FHETE							1	AME	AME1	5	u	2015	HET	HET			20-40 ans
5,81	0	6211	1	HET	95	HET		FHETG	6				1999-2010		1	REG	REGS		a	2	HET	HET	N	ess obj à cause paysage	110-130 ans
4,66		6211	2	HET	90	HET		FHETE							1	AME	AME1	5	b	2016	HET	HET			20-40 ans
3,61	1,5	6212	1	EPC	60	EPC		FEPCM	3		3	EPC	2007		1	REG	REGS		a	2014	HET/ERS/CHS	HET	N	ess obj à cause paysage	60-90 ans
0,57	0	6212	2	AUL	50	AUL		FAULM	5				2007		1	REG	REGS		a	2014	HET/ERS/CHS	HET	N	ess obj à cause paysage	60-90 ans
5,44		6212	3	HET	80	HET		FHETG	4		2	HET	2007		1	REG	REGE	10	b	2017	HETt/CHS	HETt	N		130-160 ans
14,8	7	6213	1	HET	94	HET		FHETG	5	HET	2	HET	2000-2008		1	REG	REGQ		a	2	HETt/CHS	HETt	N	ess obj à cause paysage	130-160 ans
3,24		6213	2	HET	60	HET		FHETE							1	AME	AME1	5	b	2018	CHS	CHS			20-40 ans
8,05		6221	1	HET	95	HET		FHETP	3+				2007-2009		1	AME	AME1	6	u	2015	HET	HET			40-60 ans
0,12		6221	2	MER	50	MER		FMERE							1	AME	AME1	6	u	2015	HET	HET			0-20 ans
11,9		6222	1	HET	95	HET		FHETM	3+				2007		1	AME	AME3	10	u	2017	HET	HET			60-90 ans
8,07		6223	1	HET	95	HET		FHETP	3+				2007		1	AME	AME1	6	u	2013	HET/MER	HET			40-60 ans
0,35		6223	2	MER	50	MER		FMERE							1	AME	AME1	6	u	2019	HET/MER	HET			0-20 ans
6,74		6231	2	HET	90	HET		FHETP	3				2007		1	AME	AME2	8	u	2015	HET	HET			20-40 ans
0,7		6231	1	HET	80	HET		FHETE							1	AME	AME2	8	u	2015	HET	HET			60-90 ans
5,82		6232	1	HET	90	HET		FHETS							1	AME	AME1	5	a	2023	HET	HET			0-20 ans
1,14		6232	2	HET	55	HET		FHETT	2	HET			2006-2008	1	1	AME	AME1	5	a	2023	HET	HET			160-200 ans
4,75		6232	3	HET	70	HET		FHETM	3				2006-2008		1	AME	AME3	10	b	2018	HET	HET			60-90 ans
5,68		6233	1	HET	70	HET		FHETM	3				2005-2008		1	AME	AME2	8	u	2016	HET	HET			60-90 ans
3,11		6233	2	HET	88	HET		FHETP	3				2005-2008		1	AME	AME2	8	u	2016	HET	HET			40-60 ans
5,56		6241	1	HET	80	HET		FHETE							1	AME	AME1	5	a	2019	CHS	CHS			20-40 ans
1,64		6241	2				RAS								1	AME	AMEJ		b	/	CHS	CHS			non boisé
3,37		6241	3	HET	90	HET		FHETS							1	AME	AMEJ		b	/	CHS	CHS			0-20 ans
4,24		6242	1	HET	72	HET		FHETE					2011		1	AME	AME1	5	u	2016	CHS	CHS			20-40 ans
4,55		6242	2	CHP	40	HET		FCHPG	1	HET	3	HET	2004-2008	1	1	AME	AME1	5	u	2026	CHS	CHS			160-200 ans
6,59		6243	1	HET	80	HET		FHETE					2011		1	AME	AME1	5	u	2016	HET	HET			20-40 ans
1,57		6243	2	HET	87	HET		FHETS							1	AME	AME1	5	u	2026	HET	HET			0-20 ans
8,17		6244	1	CHS	35	CHS		FCHSG	4+	HET	2	HET	2007		1	ILV	ILV	12	a	2019	CHS	CHS			160-200 ans
0,68		6244	2	HET	90	HET		FHETS							1	AME	AME1	5	b	2025	CHS	CHS			0-20 ans
1,39		6244	3	HET	87	HET		FHETE					2011		1	AME	AME1	5	b	2015	CHS	CHS			20-40 ans
0,63		6251	1	MER	96	MER		FMERE							1	AME	AMEE	6	u	2014	CHS	CHS			20-40 ans
12		6251	2	CHS	92	CHS		FCHSE							1	AME	AMEE	6	u	2014	CHS	CHS			20-40 ans

DOCUMENT ONF

surface UEP	surface bouquets paysagers	Code parcelle	Code UEP	Essence dominante 1	% Ess1	Essence déterminant la sylviculture	Type d'espace non boisé	Type de peuplement	Type de capital	Présence de semis	Code Dépérissement	Essence dépérissant	Dernier passage en coupe	RD martelée avant 2011	Division	Classement	Groupe aménagement	Rotation	code UG	1er passage en coupe	essence objectif détaillée	essence objectif simplifiée	mode régé N/A	Observation	Age
5,25		6251	3	CHS	75	CHS		FCHSS							1	AME	AMEE	6	u	2020	CHS	CHS			0-20 ans
3,89		6252	1	CHS	92	CHS		FCHSE							1	AME	AME1	6	u	2014	CHS	CHS			20-40 ans
4,8		6252	2	CHS	80	CHS		FCHSS							1	AME	AME1	/	u	2026	CHS	CHS			0-20 ans
3,95		6253	1	HET	75	HET		FHETE							1	AME	AME1	5	u	2014	HET	HET			20-40 ans
1,27		6253	2	HET	85	HET		FHETE							1	AME	AME1	5	u	2014	CHS	CHS			20-40 ans
1,32		6253	3	CHS	80	CHS		FCHSS							1	AME	AME1	5	u	2024	CHS	CHS			0-20 ans
1,05		6253	4	CHS	92	CHS		FCHSE							1	AME	AME1	5	u	2019	CHS	CHS			20-40 ans
1,23		6253	5	CHS	63	CHS		FCHSS							1	AME	AME1	5	u	2024	CHS	CHS			0-20 ans
5,73	0	6261	1	CHP	50	CHP		FCHPG	4		2	HET-CHE	2005		1	REG	REGS		a	4	HET	HET	A	plantation sous abri à prévoir	130-160 ans
6,76		6261	2	HET	55	HET		FHETE					2010		1	AME	AME1	5	b	2014	HET	HET			20-40 ans
1,86		6261	3	HET	65	HET		FHETS							1	AME	AME1	5	b	2029	HET	HET			0-20 ans
6,85		6262	1	CHS	89	CHS		FCHSE					2011		1	AME	AME1	6	u	2017	HET	HET			20-40 ans
1,87		6262	2	CHS	73	CHS		FCHSE					2011		1	AME	AME1	6	u	2017	HET	HET			20-40 ans
4,78		6271	1	HET	87	HET		FHETE					2010		1	AME	AME1	5	u	2015	HET	HET			20-40 ans
4,59		6271	2	HET	87	HET		FHETE							1	AME	AME1	5	u	2020	HET	HET			20-40 ans
3,1		6271	3	CHS	95	CHS		FCHSE							1	AME	AME1	5	u	2020	CHS	CHS			20-40 ans
0,5		6271	4	HET	100	HET		FHETS							1	AME	AME1	5	u	2030	HET	HET			0-20 ans
0,84		6272	1	HET	94	HET		FHETP					2008-2011		1	AME	AME1	4/6	u	2015	CHS	CHS			20-40 ans
1		6272	2	CHS	70	CHS		FCHSS							1	AME	AME1	6	u	2027	CHS	CHS			0-20 ans
3,61		6272	3	CHS	95	CHS		FCHSE							1	AME	AME1	6	u	2021	CHS	CHS			20-40 ans
0,58		6273	1	HET	90	HET		FHETS							1	AME	AME1	5	u	2025	HET	HET			0-20 ans
5,86		6273	2	HET	60	HET		FHETE					2010		1	AME	AME1	5	u	2015	HET	HET			20-40 ans
0,9		6281	1	MER	90	MER		FMERE							1	AME	AME1	6	u	2017	CHS	CHS			0-20 ans
7,19		6281	2	HET	85	HET		FHETP	2	NON			2007-2011		1	AME	AME1	6	u	2017	CHS	CHS			40-60 ans
8,03		6281	3	HET	91	HET		FHETM	3	NON			2007-2011		1	AME	AME1	6	u	2017	CHS	CHS			40-60 ans
4,88		6282	1	HET	95	HET		FHETP	3	NON			2005-2011		1	AME	AME1	6	a	2017	CHS	CHS			40-60 ans
2,27		6282	2	CHA	70	HET		FHETE							1	AME	AME1	6	a	2017	CHS	CHS			20-40 ans
0,72		6282	3	HET	87	HET		FHETS							1	AME	AMEJ		b	/	CHS	CHS			0-20 ans
2,42		6282	4	MER	100	MER		FMERS							1	AME	AMEJ		b	/	CHS	CHS			0-20 ans
5,34		6291	1	HET	85	HET		FHETM	3+				2005-2008		1	AME	AME2	8	u	2016	HET	HET			60-90 ans
2,33		6291	2	HET	95	HET		FHETP	3+				2005-2008		1	AME	AME2	8	u	2016	HET	HET			40-60 ans
1,32		6292	1	CHS	42	CHS		FCHSS							1	AME	AME1	5	u	2023	HET	HET			20-40 ans
4,42		6292	2	HET	86	HET		FHET1	3				2005-2008		1	AME	AME1	5	u	2013	HET	HET			20-40 ans
3,85		6292	3	HET	90	HET		FHETE							1	AME	AME1	5	u	2013	HET	HET			0-20 ans
0,81		6292	4	CHA	50	HET		FHETS							1	AME	AME1	5	u	2018	HET	HET			20-40 ans
6,42		6293	1	HET	80	HET		FHET1	3				2005-2010		1	AME	AME1	5	u	2014	HET	HET			20-40 ans
1,1		6293	2	HET	40	HET		FHETS							1	AME	AME1	5	u	2024	HET	HET			20-40 ans
8,41		6294	1	HET	90	HET		FHETM	4				2004-2010		1	AME	AME1	6	a	2016	HET	HET			60-90 ans
2,02		6294	2	HET	57	HET		FHETG	4				2004-2010		1	AME	AME3	12	b	2022	HET	HET			60-90 ans
2,74		6294	3	HET	80	HET		FHETP	4				2004-2010		1	AME	AME1		a	2016	HET	HET			40-60 ans
3,48		6301	1	HET	91	HET		FHETP	3				2007		1	AME	AME2	8	a	2015	CHS	CHS			40-60 ans
1,83		6301	2	CHS	70	CHS		FCHSS							1	AME	AMEJ		b	/	CHS	CHS			20-40 ans
11,9		6301	3	HET	93	HET		FHETM	3				2007		1	AME	AME2	8	a	2015	HET	HET			60-90 ans
5,39		6302	1	HET	82	HET		FHETM	3+				2004-2008		1	AME	AME3	10	a	2018	CHS	CHS			60-90 ans
2,69		6302	2	HET	65	HET		FHETP	3				2004-2008		1	AME	AME1	5	b	2013	CHS	CHS			40-60 ans
1,04		6302	3	HET	70	HET		FHETE							1	AME	AME1	5	b	2018	CHS	CHS			0-20 ans
6,95		6303	1	HET	75	HET		FHETM	3+				2009		1	AME	AME3	10	a	2017	CHS	CHS			60-90 ans
1,2		6303	2	CHS	70	CHS		FCHSE							1	AME	AME1	5	b	2022	CHS	CHS			0-20 ans
1,26		6311	1				CYN								1	AME	AMES		a	/	FRE	A.F		laisser se souiller	non boisé
13		6311	2	HET	83	HET		FHETM	3				2002-201		1	AME	AME2	8	b	2019	HET	HET			40-60 ans
1,8		6311	3	HET	45	HET		FHETM	3				20 011		1	AME	AME2	8	b	2019	HET	HET			40-60 ans
3,13		6312	1	FRE	50	FRE		IFREI	4				2009		1	IRR	ECO	8	a	2017	FRE	A.F		ZONE ECO - MARAIS	40-60 ans
6,78		6312	2	HET	83	HET		FHETM	3				2002-2011		1	AME	AME2	8	b	2017	CHS	CHS			40-60 ans
9,19		6321	1	HET	70	HET		FHETM	3	RS-HET			2002-2011		1	AME	AME3	10	u	2021	HET	HET			60-90 ans
9,18		6322	1	HET	63	HET		FHETM	4-	NON			2005-2011		1	AME	AME3	10	u	2021	HET	HET			60-90 ans
13,2		6323	1	HET	75	HET		FHETM	3	ON			2006-2011		1	AME	AME3	10	u	2021	HET	HET		Quelques gros merisiers à exploiter	90-110 ans
1,01		6331	1	HET	75	HET		FHETS					2006		1	AME	AME1		u	2031	HET	HET			0-20 ans
4,35		6331	2	HET	74	HET		FHETE					2011		1	AME	AME1	5	u	2016	HET	HET			0-20 ans
10,9		6332	1	HET	65	HET		FHETE					2006-2011		1	AME	AME1	5	u	2015	HET	HET			0-20 ans
1,55		6332	2	HET	40	HET		FHETS							1	AME	AME1	5	u	2030	HET	HET			0-20 ans
2,45		6332	3	HET	30	HET		FHETS							1	AME	AME1	5	u	2030	HET	HET			0-20 ans
11,2		6341	1	HET	60	HET		FHETM	3-	OUI-			2005-2010		1	AME	AME2	8	u	2018	CHS	CHS			60-90 ans
0,78		6341	2	HET	97	HET		FHETP	3-	NON			2005-2010		1	AME	AME2	8	u	2018	CHS	CHS			20-40 ans
11,9		6342	1	HET	60	HET		FHETM	3-	NON			2005-2010		1	AME	AME2	8	u	2018	HET/ERS	HET			60-90 ans
3,39		6342	2	HET	80	HET		FHETP	4+	NON			2003-2010		1	AME	AME2	8	u	2018	HET/ERS	HET			40-60 ans
1,27		6342	3	HET	95	HET		FHETP	3-	NON			2005-2010		1	AME	AME2	8	u	2018	HET/ERS	HET			20-40 ans
3,12		6351	1	HET	90	HET		FHETP	3	NON			2005-2009		1	AME	AME1	8	a	2017	CHS	CHS			20-40 ans
12,3		6351	2	HET	63	HET		FHETM	4-	OUI-			2005-2009		1	AME	AME3	8	b	2017	CHS	CHS			60-90 ans
12,7		6352	1	HET	70	*HET*		FHETM	3				2005-2010		1	AME	AME3	10	u	2020	CHS	CHS			60-90 ans
6,4		6361	1	HET	75	HET		FHETM	3	NON			2006-2010		1	AME	AME3	10	a	2020	HET	HET			60-90 ans
8,37		6361	2	CHS	85	CHS		FCHS1	3	NON					1	AME	AME1	6	b	2015	CHS	CHS			20-40 ans
7,82		6362	1	HET	78	HET		FHETM	3-	NON			2006-2010		1	AME	AME3	10	a	2020	CHS	CHS			60-90 ans
3,04		6362	2	HET	86	HET		FHETE							1	AME	AME1	5	b	2020	CHS	CHS			0-20 ans
7,22		6371	1	HET	93	HET		FHETP	2	NON			2007		1	AME	AME1	6	u	2013	CHS	CHS			20-40 ans
1,16		6371	2	MER	70	MER		FMERE							1	AME	AME1	6	u	2019	CHS	CHS			0-20 ans
9,02		6372	1	HET	94	HET		FHETP	2	NON			2007		1	AME	AME1	6	a	2013	CHS	CHS			20-40 ans
1,81		6372	2				CYN								1	AME	AMES		b	/	CHS	CHS		laisser se souiller	non boisé
10,4		6373	1	HET	80	HET		FHETE							1	AME	AME1	6	u	2019	CHS	CHS			0-20 ans
2,91		6373	2	HET	95	HET		FHETP	3				2007		1	AME	AME1	6	u	2013	CHS	CHS			20-40 ans
1,41		6381	1	HET	95	HET		FHETP	3	NON			2005-2008		1	AME	AME2	8	u	2016	CHS	CHS			20-40 ans
9,41		6381	2	HET	70	HET		FHETM	3	NON			2005-2008		1	AME	AME2	8	u	2016	CHS	CHS			60-90 ans
11,1		6382	1	HET	70	HET		FHETM	3-	NON			2005-2008		1	AME	AME3	8	a	2016	CHS	CHS			60-90 ans
2,16		6382	2	HET	95	HET		FHETP	3	NON			2005-2008		1	AME	AME1	8	b	2016	HET	HET			20-40 ans
2,03		6383	1	HET	85	HET		FHETP	2-	NON			2005		1	AME	AME1	8	a	2017	CHS	CHS			20-40 ans
16		6383	2	HET	75	HET		FHETM	3	NON			2005-2009		1	AME	AME3	8	b	2017	CHS	CHS			60-90 ans
11,2		6391	1	HET	60	HET		FHETM	3	OUI			2005-2009		1	AME	AME3	10	u	2019	CHS	CHS			60-90 ans
8,13		6392	1	HET	80	HET		FHETM	3	OUI			2005-2009		1	AME	AME3	10	u	2019	HET	HET			60-90 ans
11		6393	1	HET	45	HET		FHETM	4-				2005-2009		1	AME	AME3	10	u	2019	CHS	CHS			60-90 ans

DOCUMENT ONF

surface UEP	surface bouquets paysagers	Code parcelle	Code UEP	Essence dominante 1	% Ess1	Essence déterminant la sylviculture	Type d'espace non boisé	Type de peuplement	Type de capital	Présence de semis	Code Dépérissement	Essence dépérissant	Dernier passage en coupe	RD martelée avant 2011	Division	Classement	Groupe aménagement	Rotation	code UG	1er passage en coupe	essence objectif détaillée	essence objectif simplifiée	mode régé N/A	Observation	Age
1,04		6393	2	CHR	95	CHR		FCHRM	4-				2005-2009		1	AME	AME3	10	u	2019	CHS	CHS		FUTUR PEUP CLASSE?	40-60 ans
2,52		6394	1	HET	19	MER		IHETI	2						1	IRR	IRR	12	u	2012	HET/MER	HET		ANCIENNE VOIE FERREE	20-40 ans
5,7		6401	1	CHS	80	CHS		FCHS1	4				2010		1	AME	AME1	6	u	2016	CHS	CHS			20-40 ans
0,55		6401	2	HET	96	HET		FHETM	3	NON			2006-2011		1	AME	AME1	6	u	2016	CHS	CHS			40-60 ans
11,1		6402	1	HET	97	HET		FHETP	3-	NON			2005-2010		1	AME	AME2	8	u	2018	CHS	CHS			20-40 ans
2,25		6402	2	HET	98	HET		FHETM	3	NON			2005-2011		1	AME	AME2	8	u	2018	CHS	CHS			90-110 ans
7,02		6403	1	HET	75	HET		FHETG	3	NON			2007		1	AME	AME2	8	u	2015	CHS	CHS		Chênes = ancienne plantation sud parcelk	90-110 ans
3		6403	2	CHR	50	CHR		FCHRM	3				2007		1	AME	AME2	8	u	2015	CHS	CHS			40-60 ans
14,2		7011	1	P.S	95	P.S		FP.SM	3				2003-2009		1	REG	REGE	12	a	2021	P.S	P.S	N		90-110 ans
0,2		7011	2				EAU								1	HSN	HS ECO		b	/	OUV	SANS			non boisé
8,92		7012	1	P.S	97	P.S		FP.SM	3				2003-2009		1	REG	REGE	12	a	2021	P.S	P.S	N		90-110 ans
2,54		7012	2	AUL	100	AUL		TAULM	3				2003-2009		1	IRR	ECO	12	b	2021	AUL	AUL			60-90 ans
12,4		7021	1	P.S	95	P.S		FP.SM	4+				2003-2008		1	AME	AME3	12	a	2016	P.S	P.S			60-90 ans
1,84		7021	2	AUL	98	AUL		TAULP	4				2003		1	IRR	ECO	12	b	2016	AUL	AUL			40-60 ans
6,25	0	7021	3	P.S	85	P.S		FP.SG	3+				2003-2008		1	REG	REGS		c		P.S	P.S	N		90-110 ans
0,63	0	7021	4	PRS	100	P.S		TPRSE					2008		1	REG	REGS		c		P.S	P.S	A		0-20 ans
2,3		7022	1	P.S	95	P.S		FP.SM	4-				2003-2008		1	AME	AME3	12	a	2020	P.S	P.S			60-90 ans
4,25	0	7022	2	P.S	90	P.S		FP.SG	4				2003-2008		1	REG	REGS		b		P.S	P.S	N		90-110 ans
12,7		7031	1	CHP	60	CHP		FCHPG	3				2006		1	AME	AME3	12	a	2018	CHS	CHS			160-200 ans
1,99	0	7031	2	P.S	90	P.S		FP.SG	3+				2006		1	REG	REGS		b		P.S	P.S	N		90-110 ans
6,24	0	7032	1	CHP	80	CHP		FCHPG	3-		3	HET CHP	2006-2008		1	REG	REGS		a		CHPt/CHS	CHP t	N	obj CHP surtout dans le Nord	160-200 ans
3,8		7032	2	CHP	70	CHP		FCHPG	4+		2	HET	2006-2008		1	AME	AME3	12	b	2020	CHS	CHS			160-200 ans
1,49		7032	3	AUL	95	AUL		TAULM	4+				2008		1	IRR	ECO	12	c	2020	AUL	AUL			20-40 ans
14,8	0	7041	1	CHP	40	CHP		FCHPG	4		2	HET	2006		1	REG	REGS		u		CHS/P.S	CHS	A		160-200 ans
15,3	0	7042	1	CHP	40	CHP		FCHPG	4		2	HET	2006		1	REG	REGS		a		CHS/P.S	CHS	A		160-200 ans
1,24		7042	2	PRS	99	HET		FHETS							1	AME	AME1	6	b	2014	P.S	P.S		PSR A RETIRER SUR SEMIS HET	0-20 ans
8,07		7051	1	CHP	80	HET		FHETG	2	HET	3	HET	2007-2011	1	1	AME	AME1	5	a	2020	CHS/P.S	CHS			160-200 ans
4,74	0	7051	2	CHP	55	CHP		FCHPG	4		2	HET	2007-2011		1	REG	REGS		b		CHS/P.S	CHS	A		130-160 ans
1,72		7052	1	P.S	80	P.S		FP.SG	3		3	CHP	1998-2010	1	1	AME	AMEE		u	/	P.S	P.S			160-200 ans
2,85		7052	2	PRS	98	HET		FHETS					1998		1	AME	AMEE		u		P.S	P.S		DEUXIEME BANDE à PLANTER EN P.S	0-20 ans
1,63		7052	3	P.S	60	P.S		FP.SG	2		3	CHP	1998-2010	1	1	AME	AMEE		u	/	P.S	P.S		TROISIEME BANDE DEF 2010, plant P.S	160-200 ans
1,92		7052	4	HET	97	HET		FHET1	3				1993		1	AME	AMEE	5	u	2014	CHS/P.S	CHS		PREMIERE BANDE	20-40 ans
1,37		7061	1	CHP	80	CHP		FCHPT	4				2007		1	ILV	ILV	12	a	2019	CHS/P.S	CHS			plus de 200 ans
5,2		7061	2	P.S	98	P.S		FP.SP	4				2003-2008		1	AME	AME2	7	b	2015	P.S	P.S			20-40 ans
2,21		7061	3	PRS	80	P.S		FP.SE							1	AME	AME2	7	b	2022	P.S	P.S			0-20 ans
0,51		7061	4	P.S	99	P.S		FP.SM	3				2003-2008		1	AME	AME2	7	b	2015	P.S	P.S			90-110 ans
17,1		7062	1	P.S	98	P.S		FP.SM	4				2007		1	REG	REGE	12	u	2019	P.S	P.S	N		60-90 ans
16,1		7071	1	P.S	90	P.S		FP.SM	3+				2005-2008		1	REG	REGE	12	u	2020	P.S	P.S	N		60-90 ans
7,95		7072	1	P.S	85	P.S		FP.SM	3+				2005-2008		1	REG	REGE	12	u	2018	P.S	P.S	N		60-90 ans
1,87		7072	2	HET	70	HET		FHETG	4				2004		1	REG	REGE	12	u	2018	P.S	P.S	N/A		130-160 ans
16,8	0	7081	1	P.S	95	P.S		FP.SG	4-				2003-2011		1	REG	REGS		u		P.S	P.S	N		110-130 ans
2,82	0	7082	1	CHP	62	CHP		FCHPG	3+				2003-2009		1	REG	REGS		u		CHS/P.S	CHS	A		plus de 200 ans
8,11	0	7082	2	P.S	70	P.S		FP.SG	3+				2003-2009		1	REG	REGS		u		P.S	P.S	N		110-130 ans
12,3		7091	1	P.S	97	P.S		FP.SM	3				2005-2007		1	AME	AME3	12	u	2019	P.S	P.S			60-90 ans
1,22	0	7092	1	CHP	80	CHP		FCHPG	3-				2005		1	REG	REGS		u		CHS/P.S	CHS	A		plus de 200 ans
13,1	0	7092	2	P.S	95	P.S		FP.SM	3				2005		1	REG	REGS		u		P.S	P.S	N		90-110 ans
1,63	0	7092	3	PRS	95	PSR		FPRSP	5				2001		1	REG	REGS		u		P.S	P.S	A		20-40 ans
10,4	0	7101	1	P.S	55	P.S		FP.SG	3				2008		1	REG	REGQ		a		P.S	P.S	N/A		160-200 ans
4,56		7101	2	P.S	80	P.S		FP.SP	4				2007-2011		1	AME	AME3	12	b	2023	P.S	P.S			60-90 ans
0,44	0	7101	3	HET	67	HET		FHETG	3				1988		1	REG	REGQ		a		HETt/CHS	HETt	N		110-130 ans
7,85		7102	1	P.S	90	P.S		FP.SM	4				2004-2008		1	AME	AME3	12	a	2020	P.S	P.S			60-90 ans
1,89		7102	2	HET	98	HET		FHETG	4		2	HET CHE	2004-2008		1	ILS	ILS		b	/	CHS/P.S	CHS			90-110 ans
9,74		7111	1	HET	50	HET		FHETG	3+				2006		1	REG	REGE	10	u	2016	HETt/CHS	HETt	N	CHE ST JEAN	90-110 ans
1,79		7111	2	EPC	70	EPC		FEPCM	4		2	EPC	2006		1	REG	REGE	10	u	2016	CHS	CHS	A		40-60 ans
14		7112	1	HET	55	HET		FHETG	4				2004-2011		1	AME	AME3	10	u	2021	CHS	CHS			90-110 ans
0,28		7112	2	HET	70	HET		FHETE							1	AME	AME3	10	u	2021	CHS	CHS			20-40 ans
3,15		7113	1	HET	60	HET		FHETM	3	HET			2006-2011		1	AME	AME3	10	u	2021	CHS	CHS			90-110 ans
3,97		7113	2	P.S	75	P.S		FP.SM	3				2006-2011		1	AME	AME3	10	u	2021	P.S	P.S			40-60 ans
0,43		7113	3	HET	50	HET		FHETE							1	AME	AME3	10	u	2021	CHS	CHS			20-40 ans
7,85		7121	1	HET	80	HET		FHETG	6				2002-2008		1	REG	REGE	10	u	2018	HETt/CHS	HETt	N	podzoliq.	130-160 ans
9,71	0,8	7122	1	HET	60	HET		FHETG	5				1996-2010		1	REG	REGQ		a		HETt/P.S	HETt	N/A	podzoliq.	130-160 ans
4,64		7122	2	HET	50	HET		FHETE							1	AME	AME1	6	b	2015	CHS	CHS			20-40 ans
0,23		7122	3	CHA	25	CHP		ICHPI	3						1	IRR	IRR	6	c	2015	HET	HET		Cr St Jean	sans âge dominant
9,27		7123	1	P.S	70	P.S		FP.SM	4-				2002-2008		1	REG	REGE	12	a	2020	P.S	P.S	N		60-90 ans
1,4	0	7123	2	HET	89	HET		FHETT	4				2002-2008		1	REG	REGS		b		HETt/CHS	HETt	N		plus de 200 ans
7,87		7130	1	CHP	100	CHS		FCHPG	1				2009-2011	1	1	AME	AMEJ		a	/	CHS	CHS			160-200 ans
2,04		7130	2	HET	80	HET		FHETE							1	AME	AME1	5	b	2014	CHS	CHS			0-20 ans
4,28		7130	3	CHS	95	CHS		FCHSE							1	AME	AME1	5	b	2014	CHS	CHS			20-40 ans
0,59		7130	4	CHP	80	CHP		FCHPG	4				2006-2009		1	AME	AME3	10	c	2019	CHS	CHS		ILOT PAYSAGER	160-200 ans
1,98		7130	5	HET	60	HET		FHETE							1	AME	AME1	5	b	2014	CHS	CHS			20-40 ans
8,13		7140	1	CHP	60	CHP		FCHPG	3+				2002-2010		1	AME	AME3	10	a	2020	CHS	CHS			130-160 ans
4,85		7140	2	HET	50	HET		FHETS							1	AME	AMEE		d	2030	CHS	CHS			0-20 ans
7,61	1	7140	3	HET	80	HET		FHETG	4	HET			2006-2009		1	REG	REGQ		e	3	HETt/CHS	HETt	N		130-160 ans
0,49		7140	4	HET	60	HET		FHETE							1	AME	AMEE		d	2030	CHS	CHS			20-40 ans
7,04		7140	5	CHP	60	CHP		FCHPG	3+				2002-2010		1	ILV	ILV	10	b	2020	CHS	CHS			130-160 ans
0,93		7140	6	CHP	60	CHP		FCHPG	3+				2002-2010		1	ILS	ILS		c	/	CHS	CHS			130-160 ans
4,28		7151	1	PRS	60	HET		FHETP	5				2007		1	AME	AME2	7	a	2019	CHS	CHS		TRES PAUVRE SABLE	20-40 ans
4,5		7151	2	P.L	80	P.L		FP.LM	3+				2005-2011		1	AME	AME2	7	a	2019	P.L	P.L			20-40 ans
1,36		7151	3	CHP	80	CHP		FCHPG	3+		2	CHP	2005		1	ILS	ILS		b	/	CHS	CHS			plus de 200 ans
4,37		7152	1	P.S	85	P.S		FP.SP	3+				2005		1	AME	AME2	8	u	2013	P.S	P.S			20-40 ans
4,9		7152	2	HET	70	HET		FHETP	3+				2005		1	AME	AME2	8	u	2013	CHS/P.S	CHS			20-40 ans
1,61		7152	3	HET	40	CHP		FCHPM	4				2005		1	AME	AME2	8	u	2013	CHS/P.S	CHS			60-90 ans
1,32		7153	1	HET	60	HET		FHETM	3				2003-2008		1	AME	AME2	8	a	2016	CHS	CHS			40-60 ans
2,58	0	7153	2	P.S	60	P.S		FP.SG	4				2008		1	REG	REGQ		b		P.S	P.S	N		130-160 ans
8,7	1,5	7153	3	CHP	40	CHP		FCHPG	4+		3	CHP HET	2003-2008		1	REG	REGQ		b		CHS	CHS	A		130-160 ans
0,07		7153	4				EAU								1	HSN	HS ECO		c	/	OUV	SANS			non boisé

Document ONF

surface UEP	surface bouquets paysagers	Code parcelle	Code UEP	Essence dominante 1	% Ess1	Essence déterminant la sylviculture	Type d'espace non boisé	Type de peuplement	Type de capital	Présence de semis	Code Dépérissement	Essence dépérissant	Dernier passage en coupe	RD martelée avant 2011	Division	Classement	Groupe aménagement	Rotation	code UG	1er passage en coupe	essence objectif détaillée	essence objectif simplifiée	mode régé N/A	Observation	Age
3,12		7161	1	HET	90	HET		FHETP	3				2006		1	AME	AME1	6	a	2018	CHS/P.S	CHS			40-60 ans
6,98		7161	2	P.S	97	P.S		FP.SM	3-				2006		1	AME	AME3	12	b	2018	P.S	P.S			60-90 ans
1,63		7161	3	EPC	93	EPC		FEPCM	3-		2	EPC	2006		1	REG	REGE	12	c	2018	P.S	P.S	N		40-60 ans
2,87		7161	4	PRS	90	P.S		FPRSE		HET ET P.S					1	AME	AME1	6	a	2018	P.S	P.S		SEMIS SOUS PRS	0-20 ans
1,85		7162	1	HET	47	HET		FHETT	1				2007	1	1	AME	AMEJ		a	/	CHS	CHS			130-160 ans
3,7	0	7162	2	CHP	65	CHS		FCHPG	3+				2007		1	REG	REGQ		b		CHS	CHS	A		plus de 200 ans
0,32	0	7162	3				CYN								1	REG	REGQ		b		CHS	CHS	A		non boisé
0,82		7163	1	HET	66	HET		FHETM	3				2002-2009		1	AME	AME2	7	u	2016	CHS	CHS			40-60 ans
5,04		7163	2	CHR	43	CHR		FCHR1	3				2011		1	AME	AME2	7	u	2016	CHS	CHS			20-40 ans
0,29		7163	3	P.S	80	P.S		FP.SP	3				2009		1	AME	AME2	7	u	2016	CHS	CHS			0-20 ans
3,56		7171	1	HET	49	HET		FHETM	3				1997-2007		1	AME	AME3	10	a	2017	CHS	CHS		bande	40-60 ans
2,66		7171	2	HET	60	HET		FHETE							1	AME	AME3	5	a	2017	CHS	CHS		bande	20-40 ans
8,79		7171	3	P.S	90	P.S		FP.SM	4				2001-2008		1	AME	AME3	10	b	2018	P.S	P.S			60-90 ans
3,35	0	7172	1	HET	30	CHS		FCHPT	4				1989		1	REG	REGS		a	3	CHS	CHS	A		plus de 200 ans
1,85		7172	2	PRS	80	CHP		FCHPG	2		3	CHE-HET	1998		1	ILS	ILS		b	/	CHP	CHP		BORDURE MARAIS	plus de 200 ans
2,55		7172	3	AUL	98	AUL		TAULM	6				1980		1	ILV	ILV	12	c	2020	AUL	AUL		MARAIS A CONSERVER	60-90 ans
1,55		7172	4	HET	30	CHS		FCHPT	4				1989		1	ILS	ILS		b	/	CHS	CHS			plus de 200 ans
3,54		7173	1	CHP	30	CHS		FCHPG	3		3	HET-CHE	1989		1	ILS	ILS		a	/	CHS	CHS			plus de 200 ans
4,65		7173	2	HET	51	HET		FHETM	5				1998-2010		1	AME	AME3	10	b	2020	CHS	CHS			90-110 ans
2,4		7173	3	AUL	98	AUL		TAULM	6				1980		1	ILV	ILV	/	c	2020	AUL	AUL		MARAIS A CONSERVER	60-90 ans
2,15		7173	4	CHP	30	CHS		FCHPG	3		3	HET ET CHE	1989		1	ILS	ILS		a	/	CHS	CHS			160-200 ans
4,73		7181	1	PRS	50	HET		FHETE							1	AME	AME3	5	u	2012	CHS	CHS			20-40 ans
4,04		7181	2	CHA	50	HET		FHETM	2+	HET			2004		1	AME	AME3	10	u	2012	CHS	CHS			60-90 ans
2,79		7181	3	HET	70	HET		FHETS							1	AME	AME3	5	u	2022	CHS	CHS			0-20 ans
1,81		7181	4	PRS	70	ALT		FALTS							1	AME	AME3	5	u	2022	CHS	CHS			0-20 ans
0,91		7181	5	CHS	60	CHS		FCHSG	3				2004		1	AME	AME3	10	u	2012	CHS	CHS		PAYSAGE	plus de 200 ans
0,94		7182	1	HET	53	HET		FHETP	3				2002		1	AME	AME1	5	u	2012	CHS	CHS			20-40 ans
5,02		7182	2	HET	45	HET		FHETM	2	HET			2004		1	AME	AME1	10	u	2012	CHS	CHS			60-90 ans
4,45		7182	3	HET	80	HET		FHETE							1	AME	AME1	5	u	2012	CHS	CHS			20-40 ans
4,49		7182	4	HET	70	HET		FHETS							1	AME	AME1	5	u	2022	CHS	CHS			0-20 ans
0,34		7182	5	CHP	60	CHP		FCHPG	5				2004		1	AME	AME1	10	u	2012	CHS	CHS		ILOT PAYSAGER	plus de 200 ans
4,58		7191	1	CHP	40	CHP		FCHPG	3+				2007		1	AME	AME3	12	a	2019	CHP	CHP			160-200 ans
1,07		7191	2	AUL	90	AUL		TAULM	5						1	ILV	ILV	12	b	2019	AUL	AUL			60-90 ans
1,66	0	7191	3	CHP	50	CHP		FCHPG	2		2	CHP	1998-2010		1	REG	REGQ		c	1	CHP	CHP	A		160-200 ans
1,89		7191	4	P.S	80	P.S		FP.SM	3+				2007		1	AME	AME3	12	a	2019	P.S	P.S			60-90 ans
12,4	6	7192	1	HET	73	HET		FHETG	4		2	HET	2006		1	REG	REGS		a	2	HETt/CHS	HETt	N		90-110 ans
0,58		7192	2	P.S	90	P.S		FP.SM	3				2006		1	AME	AME3	12	b	2018	CHS	CHS			60-90 ans
8,92		7193	1	HET	47	CHP		FCHPM	3		2	HET	2004		1	AME	AME3	10	u	2014	CHS	CHS			60-90 ans
2,35		7193	2	P.S	90	P.S		FP.SM	3				2004		1	AME	AME3	10	u	2014	CHS/P.S	CHS			60-90 ans
2,55		7201	1	HET	50	CHS		ICHSI	3				2007		1	IRR	IRR	8	a	2015	CHS	CHS		Bordure Etang accueil pul	sans âge dominant
7,07		7201	2	HET	75	HET		FHETM	3				2003-2007		1	AME	AME3	8	b	2015	CHS	CHS			60-90 ans
1,19		7202	1	PRS	80	HET		FHETS							1	AME	AME1	5	u	2029	CHS	CHS			0-20 ans
4,01		7202	2	PRS	54	HET		FHETE							1	AME	AME1	5	u	2014	CHS	CHS			20-40 ans
1,96		7202	3	HET	90	HET		FHETM	3+				2003-2007		1	AME	AME1	5	u	2014	CHS	CHS			20-40 ans
2,56		7202	4	PRS	80	HET		FHETE		CHE ERS					1	AME	AME1	5	u	2014	CHS	CHS		ENLEVEMENT DES PRS SUR LES SEMIS	20-40 ans
7,1		7203	1	HET	90	HET		FHETM	3+				2003-2007		1	AME	AME2	8	u	2015	CHS	CHS			60-90 ans
3,58		7203	2	HET	90	HET		FHETP	3+				2003-2007		1	AME	AME2	8	u	2015	CHS	CHS			20-40 ans
2,19		7204	1				EAU								1	HSN	HS ECO		u	/	OUV	SANS		ETANG STE PERINE PLATANE EN BORDURE	non boisé
1,34		7204	2				EAU								1	HSN	HS ECO		u	/	OUV	SANS		MARAIS AVEC QUELQUES Aul et Saul	non boisé
3,86		7211	1	CHS	40	CHS		FCHSE							1	AME	AME1	6	a	2026	CHS	CHS			0-20 ans
3,15		7211	2	HET	70	HET		FHETP	4				2002-2008		1	AME	AME1	6	a	2014	CHS	CHS			20-40 ans
6,64		7211	3	CHS	30	CHS		FCHSS							1	AME	AMEJ		b	/	CHS	CHS			0-20 ans
4,07		7212	1	CHS	60	CHS		FCHSE							1	AME	AME1	6	u	2023	CHS	CHS			0-20 ans
0,16		7212	2	HET	100	HET		FHETM	3						1	AME	AME1	6	u	2023	CHS	CHS			20-40 ans
3,45		7213	1	HET	80	HET		FHETP	3						1	AME	AME1	6	a	2012	CHS	CHS			20-40 ans
7,68		7213	2	CHS	95	CHS		FCHST	2				2007-2010	1	1	AME	AMEJ		b	/	CHS	CHS			160-200 ans
9,79		7221	1	HET	85	HET		FHETM	4				2003-2007		1	AME	AME3	8	u	2015	HET/MER	HET			60-90 ans
0,33		7221	2	HET	74	HET		FHETE							1	AME	AME3		u	2023	HET/MER	HET			0-20 ans
1,25		7221	3	HET	70	HET		FHETS	3				2003-2007		1	AME	AME3	8	u	2015	HET/MER	HET			60-90 ans
7,67		7222	1	HET	60	HET		FHETM	3-				2003-2007		1	AME	AME1	6	u	2013	CHS	CHS		compl à faire	60-90 ans
1,88		7222	2	CHP	95	CHS		FCHPT	2				2005-2008	1	1	AME	AME1		u	/	CHS	CHS			160-200 ans
1,52		7222	3	HET	80	HET		FHETP	3						1	AME	AME1	6	u	2013	CHS	CHS		compl à faire	0-20 ans
19,1		7231	1	HET	76	HET		FHETM	4				2003-2008		1	AME	AME3	10	u	2018	CHS	CHS			60-90 ans
0,84		7231	2				CYN								1	AME	AME3		u	/	CHS	CHS		laisser se souiller	non boisé
0,92		7232	1	BOU	60	BOU		FBOUE							1	AME	AME1	5	a	2018	CHS/P.S	CHS		PODZOL ZONE INCENDIEE	0-20 ans
1,87		7232	2	HET	90	HET		FHET1	2				2005		1	AME	AME1	5	a	2013	CHS/P.S	CHS			20-40 ans
5,08		7232	3	CHP	90	CHP		FCHP1	3				2005-2008		1	AME	AME1	5	a	2013	CHP	CHP			20-40 ans
1,46		7232	4	HET	78	HET		FHETE							1	AME	AME1	5	a	2018	CHS	CHS			20-40 ans
1,24		7232	5	AUL	50	AUL		TAULM	3				2005-2008		1	IRR	ECO	10	b	2018	AUL	AUL		ZONE HUMIDE	40-60 ans
0,04		7232	6				EAU								1	HSN	HS ECO		c	/	OUV	SANS		ETANG	non boisé
1,06		7233	1	BOU	60	BOU		FBOUE							1	AME	AME1	6	u	2022	CHS	CHS		PODZOL ZONE INCENDIEE	0-20 ans
6,66		7233	2	HET	72	HET		FHETP	3				2005-2010		1	AME	AME1	6	u	2016	CHS	CHS			40-60 ans
0,7		7233	3	HET	20	CHR		FCHRS							1	AME	AME1	6	u	2022	CHS	CHS		PLANTATION MEDIOCRE ET ABROUTI	0-20 ans
6,67		7241	1	HET	70	HET		FHETG	3+				2006		1	AME	AME3	10	a	2016	HET/ERS	HET			90-110 ans
5,12		7241	2	HET	60	HET		FHETE							1	AME	AME1	5	b	2016	HET/ERS	HET			0-20 ans
1,3		7241	3	HET	70	HET		FHETG	2	HET	2	HET	2008-2011	1	1	AME	AMEJ		c	/	HET/ERS	HET			90-110 ans
8,66		7242	1	HET	70	HET		FHETG	4	HET			2002-2008		1	AME	AME3	10	u	2018	HET/ERS	HET			90-110 ans
6,26		7242	2	HET	70	HET		FHETG	4	HET			2002-2008		1	AME	AME3	10	u	2018	HET/ERS	HET			90-110 ans
6,77		7251	1	CHA	45	FRE		FFREM	3+				2007-2011		1	AME	AME2	8	u	2019	FRE	A.F			60-90 ans
13,5	0	7252	1	CHP	60	CHP		FCHPT	3				2005		1	REG	REGS		a	1	CHPt/CHS	CHP t	N	RUM juste mais entre 2 rus	plus de 200 ans
1,44		7252	3	CHP	60	CHP		FCHPT	3				2005		1	ILS	ILS		b	/	CHPt/CHS	CHP t			plus de 200 ans
2,16	0	7252	2	FRE	45	FRE		FFREM	3+		2	HET	2005		1	REG	REGS		a		FRE	A.F	N		40-60 ans
2,3		7261	1	HET	55	HET		FHETM	3				2007-2011		1	AME	AME1	6	a	2018	CHS	CHS			40-60 ans
2,59		7261	2	HET	63	HET		FHETM	3+				2007		1	AME	AME1	6	a	2012	CHS	CHS			40-60 ans
1,48		7261	3	HET	90	HET		FHETT	2				2006-2008	1	1	AME	AMEJ		b	/	CHS	CHS			160-200 ans

Document ONF

surface UEP	surface bouquets paysagers	Code parcelle	Code UEP	Essence dominante 1	% Ess1	Essence déterminant la sylviculture	Type d'espace non boisé	Type de peuplement	Type de capital	Présence de semis	Code Dépérissement	Essence dépérissant	Dernier passage en coupe	RD martelée avant 2011	Division	Classement	Groupe aménagement	Rotation	code UG	1er passage en coupe	essence objectif détaillée	essence objectif simplifiée	mode régé N/A	Observation	Age
1,11		7261	4	HET	60	HET		FHETE					2011		1	AME	AME1	6	a	2018	CHS	CHS			20-40 ans
5,76		7262	1	HET	60	HET		FHETM	3				2006		1	AME	AME1	6	a	2012	CHS	CHS			40-60 ans
2,26		7262	2	HET	100	CHS		FHETT	1				2006-2008	1	1	AME	AMEJ		b	/	CHS	CHS			160-200 ans
0,95		7262	3	HET	90	HET		FHETP	4						1	AME	AME1	6	a	2012	CHS	CHS			20-40 ans
2,23		7262	4	AUL	70	AUL		FAULM	5				1998-2011		1	IRR	ECO	6	c	2018	AUL	AUL		SUITE MARAIS 7281-1 ET 7263-1	60-90 ans
2,53	0	7263	1	FRE	70	FRE		FFREG	4		2	HET	1995-2011		1	REG	REGQ		a		FRE/AUL	A.F	N/A		90-110 ans
0,92		7263	2	AUL	68	AUL		FAULM	3				1995-2011		1	IRR	ECO	12	b	2016	AUL	AUL		SUITE MARAIS 7281-1 ET 7262-4	60-90 ans
9,09		7263	3	HET	85	HET		FHETE							1	AME	AME1	6	c	2022	CHS	CHS			0-20 ans
1,26		7263	4	HET	40	HET		FHETM	3				2004-2010		1	AME	AME1	6	c	2016	CHS	CHS			40-60 ans
1,93		7263	5	HET	78	HET		FHETP	3				2010		1	AME	AME1	6	c	2016	CHS	CHS			40-60 ans
5,91	0	7271	1	CHP	45	CHP		FCHPT	4	HET	2	HET	2006		1	REG	REGS		u		CHP/FRE	CHP	N/A		160-200 ans
3,26	0	7271	2	FRE	45	FRE		FFREM	4		3	HET	2006		1	REG	REGS		u		CHP/FRE	CHP	N/A		90-110 ans
10,9	0	7272	1	CHP	50	CHP		FCHPT	4				2006		1	REG	REGS		u		CHS/CHP	CHS	N/A		160-200 ans
5,19	0	7273	1	CHS	35	CHS		FCHST	3+		2	HET	2006		1	REG	REGS		a		CHS	CHS	N/A	MELANGE CHS/CHP	160-200 ans
0,5		7273	2	HET	95	HET		FHETS							1	REG	REGS		a		HETt/CHS	CHS	N/A	ISSU CHAB	0-20 ans
6,04		7273	3	CHS	35	CHS		FCHST	3+		2	HET	2006		1	ILV	ILV	10	b	2016	CHS	CHS		MELANGE CHS/CHP	160-200 ans
3,41		7281	1	AUL	70	AUL		FAULM	5		3	HET			1	ILS	ILS		a	/	AUL	AUL		MARAIS IMPENETRABLE	90-110 ans
5,35	0	7281	2	HET	57	CHS		FHETG	3	HET	3	HET	1995-2008		1	REG	REGS		b	1	CHS	CHS	A	PLANTATION CHS	130-160 ans
2,01		7281	3	HET	57	CHS		FHETG	3	HET	3	HET	1995-2008		1	ILS	ILS		a	/	CHS	CHS			130-160 ans
4,76		7282	1	HET	80	HET		FHETS					2003-2009		1	AME	AMEJ		a	/	HET	HET			0-20 ans
5,84		7282	2	HET	90	HET		FHETE							1	AME	AME1	5	b	2013	HET	HET			20-40 ans
23,5		7291	1	HET	75	HET		FHETM	4-				2005-2009		1	AME	AME2	8	a	2017	HET/MER/CHS	HET		obj CHS mieux à la pointe SUD	40-60 ans
1,66		7291	2	HET	80	HET		FHETE							1	AME	AME1	4	b	2025	HET/MER	HET			0-20 ans
0,96		7291	3	MER	60	MER		FMERE							1	AME	AME1	4	b	2025	HET/MER	HET			0-20 ans
1,32		7291	4	HET	50	HET		FHETM	2				2005-2009		1	AME	AME2	8	a	2017	HET/MER	HET			0-20 ans
1,6		7291	5	CHS	80	CHS		FCHSE							1	AME	AME1	4	b	2025	CHS	CHS			0-20 ans
3,47		7292	1	HET	90	HET		FHETP	3				2007-2010		1	AME	AME1	5	a	2015	HET	HET			20-40 ans
6,58		7292	2	HET	90	HET		FHETM	3-				2007-2010		1	AME	AME3	10	b	2020	HET	HET			60-90 ans
4,23		7301	1	FRE	50	FRE		FFREG	3	HET-FRE			2003-2011		1	AME	AME2	8	u	2019	HET/FRE	HET		fre à récolter, sans plantation	60-90 ans
8,63		7301	2	HET	79	HET		FHETM	3	HET			2003-2011		1	AME	AME2	8	u	2019	HET/FRE	HET			40-60 ans
1,77	0	7302	1	FRE	42	FRE		FFREG	3	FRE-ERS			2003-2011		1	REG	REGS		a		FRE/ERS	A.F	N	zone archéo	60-90 ans
9,93		7302	2	HET	77	HET		FHETM	3				2003-2011		1	AME	AME2	8	b	2019	CHS	CHS			40-60 ans
15,8		7311	1	HET	96	HET		FHETM	3				2004-2010		1	AME	AME2	8	u	2018	CHS	CHS			40-60 ans
9,87		7312	1	HET	96	HET		FHETM	3				2004-2010		1	AME	AME2	8	a	2018	CHS	CHS			40-60 ans
5,44		7312	2	CHS	100	CHS		FCHS1	4				2011		1	AME	AME1	6	b	2017	CHS	CHS			20-40 ans
5,61		7321	1	HET	98	HET		FHETP	3				2007		1	AME	AME2	8	u	2014	HET	HET			20-40 ans
0,42		7321	2	HET	99	HET		FHETS							1	AME	AME2	8	u	2030	HET	HET			0-20 ans
0,77		7321	3	HET	98	HET		FHETE							1	AME	AME2	8	u	2022	HET	HET			0-20 ans
3,42		7321	4	HET	90	HET		FHETM	3				2007		1	AME	AME2	8	u	2014	HET	HET			60-90 ans
3,32		7322	1	HET	98	HET		FHETP	3				2007		1	AME	AME1	6	u	2013	HET	HET			40-60 ans
5,25		7322	2	HET	97	HET		FHET1	3				2007		1	AME	AME1	6	u	2013	HET	HET			20-40 ans
7,69		7322	3	HET	97	HET		FHETM	3				2007		1	AME	AME1	6	u	2013	HET	HET			60-90 ans
10,6		7323	1	HET	97	HET		FHETM	3				2007-2011		1	AME	AME2	8	u	2019	HET	HET			60-90 ans
1,25		7323	2	HET	98	HET		FHET1	3				2007-2011		1	AME	AME2	8	u	2019	HET	HET			20-40 ans
4,92		7331	1	HET	91	HET		FHETM	3+				2008		1	AME	AME3	10	u	2018	CHS	CHS			60-90 ans
14,1		7332	1	HET	90	HET		FHETM	3+				2009-2010		1	AME	AME3	10	u	2020	HET	HET			60-90 ans
2,82		7333	1	HET	70	HET		FHETS							1	AME	AMEE	4	a	2029	HET	HET			0-20 ans
3,33		7333	2	HET	90	HET		FHETE							1	AME	AMEE	4	a	2021	HET	HET			20-40 ans
1,46		7333	3	HET	83	HET		FHETM	3				2004-2009		1	AME	AME3	8	b	2017	HET	HET			60-90 ans
12,7		7341	1	HET	50	HET		FHETM	3				2006		1	AME	AME2	8	u	2014	CHP	CHP			40-60 ans
5,15		7342	1	AUL	80	AUL		TAULP	3				2005		1	IRR	ECO	8	a	2013	AUL	AUL		zone tres mouilleuse	40-60 ans
2,91		7342	2	HET	88	HET		FHETM	3				2005		1	AME	AME2	8	b	2013	CHS	CHS			60-90 ans
4,67		7342	3	HET	96	HET		FHETP	3-				2005		1	AME	AME2	8	b	2013	CHS	CHS			20-40 ans
9,94		7343	1	HET	85	HET		FHETM	3				2006		1	AME	AME3	10	u	2016	HET	HET			60-90 ans
7,57		7343	2	HET	39	HET		FHETM	3				2006		1	AME	AME3	10	u	2016	CHS	CHS			60-90 ans
7,24		7351	1	HET	98	HET		FHETP	2+				2005		1	AME	AME2	8	u	2013	HET	HET			20-40 ans
9,95		7351	2	HET	95	HET		FHETM	3				2005		1	AME	AME2	8	u	2013	HET	HET			60-90 ans
11,2		7352	1	HET	99	HET		FHET1	3-				2005		1	AME	AME3	10	u	2015	HET	HET			60-90 ans
19,7		7361	1	HET	95	HET		FHET1	3+				2003-2007		1	AME	AME3	10	u	2017	HET	HET			60-90 ans
14,6		7362	1	HET	97	HET		FHETM	3				2003-2007		1	AME	AME3	10	u	2017	HET	HET			60-90 ans
10,1		7371	1	HET	96	HET		FHETM	3				2009-2011		1	AME	AME3	10	u	2021	HET	HET			60-90 ans
14,8		7372	1	HET	95	HET		FHETM	3				2005-2011		1	AME	AME3	10	u	2021	HET	HET			60-90 ans
8,35		7381	1	HET	99	HET		FHETM	3+				2006		1	AME	AME2	8	u	2014	CHS	CHS			40-60 ans
3,27		7381	2	HET	99	HET		FHETP	2+				2006		1	AME	AME2	8	u	2014	CHS	CHS			40-60 ans
12,7		7382	1	HET	95	HET		FHETP	3				2007-2011		1	AME	AME1	6	u	2017	CHP	CHP			40-60 ans
1,81		7382	2	CHS	70	CHS		FCHSE							1	AME	AME1	6	u	2023	CHS	CHS			0-20 ans
1,52		7382	3	HET	84	HET		FHETE							1	AME	AME1	6	u	2023	CHS	CHS			0-20 ans
1,6		7382	4	HET	82	HET		FHETE							1	AME	AME1	6	u	2023	CHS	CHS			0-20 ans
15,5		7391	1	HET	94	HET		FHETM	3				2003-2007		1	AME	AME2	8	u	2015	CHS	CHS			40-60 ans
16,2		7392	1	HET	93	HET		FHETM	3				2003-2007		1	AME	AME2	8	u	2015	CHS	CHS			40-60 ans
4,25		7401	1	HET	96	HET		FHETM	3				2005-2011		1	AME	AME2	8	u	2019	HET/MER/ERS	HET			40-60 ans
7,03		7401	2	HET	99	HET		FHETP	3				2005-2011		1	AME	AME2	8	u	2019	HET/MER/ERS	HET			20-40 ans
13,2		7402	1	HET	70	HET		FHETM	3				2006		1	AME	AME2	8	u	2014	HET/MER/ERS	HET			40-60 ans
2,28		7402	2	HET	99	HET		FHETP	3				2006		1	AME	AME2	8	u	2014	HET/MER/ERS	HET			20-40 ans
7,9		7403	1	HET	62	HET		FHETM	3				2006		1	AME	AME2	8	u	2014	CHS	CHS			40-60 ans
1,02		7411	1	HET	97	HET		FHETM	3				2005-2010		1	AME	AME1	6	a	2017	CHS	CHS			60-90 ans
6,7		7411	2	CHS	95	CHS		FCHS1	3				2011		1	AME	AME1	6	a	2017	CHS	CHS			20-40 ans
1,03		7411	3	CHS	70	CHS		FCHSE							1	AME	AME1	6	a	2023	CHS	CHS			0-20 ans
3,04		7411	4	BOU	75	CHS		FBOUP	3						1	AME	AMEJ	/	b		CHS	CHS		TRES MEDIOCRE	20-40 ans
0,58		7411	5	HET	99	HET		FHETM	3				2005-2010		1	AME	AME1	6	a	2017	CHS	CHS		TRES MEDIOCRE	60-90 ans
2,21		7412	1	CHS	93	CHS		FCHSE							1	AME	AME1	5	a	2027	CHS	CHS			0-20 ans
4,37		7412	2	CHS	95	CHS		FCHS1	3				2011		1	AME	AME1	5	a	2017	CHS	CHS			20-40 ans
3,96		7412	3	HET	96	HET		FHETM	3				2005-2008		1	AME	AME3	10	b	2017	CHS	CHS			60-90 ans
4,4		7413	1	CHP	94	CHP		FCHPG	4				2006-2011		1	AME	AME3	10	a	2020	CHS	CHS			130-160 ans
5,69		7413	2	HET	97	HET		FHETM	3				2004-2008		1	AME	AME3	10	a	2020	CHS	CHS			60-90 ans
4,62		7413	3	CHS	100	CHS		FCHSS							1	AME	AMEJ		b	/	CHS	CHS		PLANTATION P 2008	0-20 ans
8,63		7421	1	CHS	98	CHS		FCHS1	3				2011		1	AME	AME1	5	a	2016	CHS	CHS			20-40 ans

DOCUMENT ONF

surface UEP	surface bouquets paysagers	Code parcelle	Code UEP	Essence dominante 1	% Ess1	Essence déterminant la sylviculture	Type d'espace non boisé	Type de peuplement	Type de capital	Présence de semis	Code Dépérissement	Essence dépérissant	Dernier passage en coupe	RD martelée avant 2011	Division	Classement	Groupe aménagement	Rotation	code UG	1er passage en coupe	essence objectif détaillée	essence objectif simplifiée	mode régé N/A	Observation	Age
2,32		7421	2	HET	97	HET		FHETM	3				2005-2010		1	AME	AME3	10	b	2021	CHS	CHS			60-90 ans
2,15		7421	3	MER	80	MER		FMERE							1	AME	AME1	5	a	2021	CHS	CHS			0-20 ans
2,57		7422	1	HET	96	HET		FHETM	3				2004-2008		1	AME	AME3	10	a	2018	HET	HET			60-90 ans
8,39		7422	2	CHS	95	CHS		FCHSE							1	AME	AME1	5	b	2018	CHS	CHS			20-40 ans
8,75		7431	1	HET	97	HET		FHETE							1	AME	AME1	5	a	2018	CHS	CHS			0-20 ans
1,86		7431	2	HET	97	HET		FHETM	4				2004-2008		1	AME	AME3	10	b	2018	CHS	CHS			60-90 ans
5		7432	1	HET	97	HET		FHETE							1	AME	AME1	5	a	2021	CHS	CHS			0-20 ans
8,18		7432	2	HET	97	HET		FHETM	3-				2006		1	AME	AME3	10	b	2016	HET	HET			60-90 ans
10,8		7441	1	HET	96	HET		FHETM	3				2004-2008		1	AME	AME3	10	u	2018	HET	HET			60-90 ans
10,1		7442	1	HET	95	HET		FHETM	3				2004-2008		1	AME	AME2	8	u	2016	HET	HET			60-90 ans
2,01		7442	2	HET	98	HET		FHETP	3				2004-2008		1	AME	AME2	8	u	2016	HET	HET			20-40 ans
9,66		7451	1	HET	97	HET		FHETP	3				2008-2011		1	AME	AME1	6	u	2017	CHS	CHS			20-40 ans
6,93		7452	1	HET	99	HET		FHETP	3				2005-2010		1	AME	AME2	8	u	2015	CHS	CHS			20-40 ans
3,89		7452	2	HET	97	HET		FHETM	3				2007		1	AME	AME2	8	u	2015	CHS	CHS			60-90 ans
4,72		7461	1	HET	60	HET		FHETM	4				2009		1	AME	AME3	10	a	2021	CHS	CHS			60-90 ans
3,59		7461	2	CHS	99	CHS		FCHSE							1	AME	AME1	5	b	2021	CHS	CHS			0-20 ans
1,21		7461	3	MER	65	MER		FMERE							1	AME	AME1	5	b	2021	CHS	CHS			0-20 ans
3,51		7461	4	CHS	96	CHS		FCHSE					2011		1	AME	AME1	5	b	2016	CHS	CHS			20-40 ans
8,65		7462	1	CHS	99	CHS		FCHSE							1	AME	AME1	6	u	2023	CHS	CHS			0-20 ans
0,62		7462	2	HET	65	HET		FHETM	4				2009		1	AME	AME1	6	u	2017	CHS	CHS			60-90 ans
3,22		7462	3	CHS	97	CHS		FCHSE					2011		1	AME	AME1	6	u	2017	CHS	CHS			20-40 ans
12,9		7471	1	HET	93	HET		FHETM	3				2004-2007		1	AME	AME3	10	u	2017	HET	HET			60-90 ans
7,76		7472	1	HET	97	HET		FHETP	3				2010		1	AME	AME2	8	u	2018	CHS	CHS			20-40 ans
5,12		7472	2	HET	95	HET		FHETM	3				2010		1	AME	AME2	8	u	2018	CHS	CHS			60-90 ans
30,2	5	7480	1	HET	61	HET		FHETG	3	OUI			2002-2008		1	REG	REGS		a		HETt/CHS	HE	N		90-110 ans
5,23		7480	2	HET	55	HET		FHETM	3	NON			2002-2008		1	AME	AME3	10	b	2018	HET	HET			60-90 ans
34,3		7490	1	HET	70	HET		FHETG	4-	OUI			1996-2007		1	REG	REGE	10	u	2017	HETt/CHS	HETt	N		90-110 ans
27,2		7500	1	HET	70	HET		FHETG	4-	NON			1996-2007		1	REG	REGE	10	u	2017	HETt/CHS	HETt	N		90-110 ans
5,79		8011	1	HET	75	HET		FHETE							1	AME	AME1	5	a	2012	CHS	CHS			20-40 ans
3,81	0	8011	2	HET	60	HET		FHETG	3	HET	2	HET	2002-2011		1	REG	REGS		b		CHS	CHS	A		130-160 ans
3,85		8011	3	CHP	55	CHP		FCHPG	4		2	HET	2002-2011		1	ILV	ILV	10	c	2021	CHS	CHS		station limite pr CHP	130-160 ans
3,28		8012	1	CHP	55	CHP		FCHPG	4		2	HET	2002		1	AME	AME3	10	a	2012	CHS	CHS			110-130 ans
3,7		8012	2	HET	75	HET		FHETE							1	AME	AME1	5	b	2012	CHS	CHS			20-40 ans
1,44	0	8012	3	CHA	60	CHS		FHETG	2+		2	HET	2002		1	REG	REGS		c	2012	HETt/CH	HETt	N		110-130 ans
5,61		8012	4	CHA	70	CHS		FHETG	2		3	HET	2002	1	1	AME	AMEJ		d	/	CHS	CHS		PLANT CHS	110-130 ans
0,58		8012	5	MER	40	MER		FMERE							1	AME	AME1	5	b	2017	CHS	CHS			20-40 ans
1,84		8012	6	CHP	55	CHP		FCHPG	4		2	HET	2002		1	ILV	ILV	10	e	2012	CHS	CHS			110-130 ans
16,1		8021	1	CHP	86	CHP		FCHPG	3				2004		1	AME	AME3	10	u	2014	CHP	CHP			130-160 ans
22,7		8022	1	CHP	82	CHP		FCHPG	3				2004		1	AME	AME	10	a	2014	CHS/CHP	CHS			130-160 ans
1,16		8022	2	CHP	82	CHP		FCHPG	3				2004		1	ILS	ILS		b	/	CHS/CHP	CHS			130-160 ans
17,6		8031	1	CHP	50	CHP		FCHPG	3		2	HET	2005		1	AME	AME3	10	u	2015	CHS	CHS			130-160 ans
5,42		8032	1	HET	60	HET		FHETM	3				2004-2011		1	AME	AME1	10	a	2021	CHS	CHS			60-90 ans
4,67		8032	2	P.S	94	P.S		FP.SM	3-				2004-2011		1	AME	AME3	10	a	2021	P.S	P.S			60-90 ans
4,02		8032	3	CHP	70	CHP		FCHPG	3				1998-2011		1	ILS	ILS		b	/	CHP	CHP		ZONE HUMIDE	110-130 ans
1,23	0	8032	4	EPC	98	EPC		FEPCM	3		2	EPC	2006-2011		1	REG	REGS		c	2012	CHS	CHS	A	SCOLYTES	60-90 ans
2,28		8041	1	CHS	100	CHS		FCHSS							1	AME	AMEJ		a	/	CHS	CHS			0-20 ans
10,9		8041	2	HET	70	HET		FHETE							1	AME	AME1	5	b	2014	CHP	CHP			20-40 ans
0,19		8041	3	MER	60	MER		FMERE							1	AME	AME1	5	b	2019	CHP	CHP			20-40 ans
0,26		8041	4	FRE	80	FRE		FFREE							1	AME	AME1	5	b	2024	CHS	CHS			20-40 ans
1,2		8041	5	HET	80	HET		FHETG	1	HET	3	HET	2005-2008	1	1	AME	AMEJ		a	/	CHS	CHS			130-160 ans
0,33		8042	1	MER	50	MER		FMERE							1	AME	AME1	5	a	2019	CHS	CHS			20-40 ans
6,05		8042	2	HET	70	HET		FHETE							1	AME	AME1	5	a	2014	CHS	CHS			20-40 ans
2,09		8042	3	CHP	45	CHP		FCHPG	3+		2	HET	2005		1	ILV	ILV	10	b	2015	CHS	CHS		station limite pr CHP	130-160 ans
0,83	0	8042	4	HET	60	HET		FHETG	1	HET	3	HET	2005		1	REG	REGQ		c	1	HET	HET	N		110-130 ans
6,8		8051	1	HET	55	HET		FHETG	3		2	HET	2004-2011		1	REG	REGE	10	a	2021	CHS	CHS	A	DEP HET A RECOLTER	110-130 ans
3,96		8051	4	HET	55	HET		FHETG	3		2	HET	2004-2011		1	ILS	ILS		b	/	CHS	CHS		DEP HET A RECOLTER	110-130 ans
0,85	0	8051	2	P.S	100	P.S		FP.SM	2+				2006-2011		1	REG	REGS		c		P.S	P.S	N/A		60-90 ans
0,44	0	8051	3				CHA								1	REG	REGS		c		P.S	P.S	A		non boisé
8,04		8052	1	CHP	80	CHP		FCHPG	3+				2001-2011		1	AME	AME3	10	a	2021	CHS	CHS			110-130 ans
4,84	0	8052	2	P.S	70	P.S		FP.SM	2				2001-2011		1	REG	REGS		b		P.S	P.S	A		60-90 ans
3,24	0	8052	3	HET	55	HET		FHETG	2		3	HET CHA	2001-2011		1	REG	REGS		b	1	CHS/P.S	CHS	A		110-130 ans
9,81	0,5	8061	1	HET	80	HET		FHETG	2+	HET	2	HET	2003-2009		1	REG	REGQ		a		HETt/CHS	HETt	N		110-130 ans
6,61		8061	2	HET	80	HET		FHETE	2				2003-2009		1	AME	AME1	4	b	2020	CHP	CHP			0-20 ans
2,51		8062	1	FRE	45	FRE		FFREM	4+				2001-2008		1	AME	AME2	8	u	2016	FRE	A.F			60-90 ans
12,1		8062	2	CHP	80	CHP		FCHPG	5				2001-2008		1	AME	AME2	8	u	2016	CHP	CHP			110-130 ans
12,3		8071	1	CHP	75	CHP		FCHPG	4+		2	HET	2001-2008		1	AME	AME3	10	u	2018	CHP/AUL	CHP			130-160 ans
2,68		8072	1	CHP	85	CHP		FCHPG	3+				2001-2009		1	AME	AME3	10	u	2019	CHP	CHP			130-160 ans
1,45		8072	2	FRE	70	FRE		FFREG	3				2001-2009		1	AME	AME3	10	u	2019	FRE	A.F		frênes à récolter sans plantation (surf insuffisante)	110-130 ans
5,8		8072	3	CHP	60	CHP		FCHPG	5-				2001-2009		1	AME	AME3	10	u	2019	CHP	CHP			130-160 ans
1,96		8072	4	CHP	55	CHP		FCHPG	3+				2001-2009		1	AME	AME3	10	u	2019	CHP	CHP			130-160 ans
1,39	0	8080	1	HET	65	HET		FHETG	3	ET-FR	2	HET	1997-2009		1	ILV	ILV	10	a	2019	FRE	A.F			110-130 ans
2,54		8080	2	CHA	45	AUL		IAULI	3		2	FRE	1997		1	IRR	ECO	10	b	2019	AUL/FRE	AUL		ZONE HUMIDE VERS AULNAIE FRENAIE	40-60 ans
5,94		8080	3	CHP	88	CHP		FCHPM	3+				2003-2009		1	AME	AME3	10	c	2019	CHS/P.S	CHS			60-90 ans
3,91	0	8091	1	CHP	55	CHP		FCHPG	3-	HET	2	HET	2001		1	REG	REGQ		a		CHP	CHP	A	Zone inondable : éviter la régé de HET	110-130 ans
4,14		8091	2	HET	90	HET		FHETP	3				2009		1	AME	AME1	6	b	2015	CHP	CHP			40-60 ans
3,96	0	8091	3	HET	70	HET		FHETG	3-		2	HET	2001		1	REG	REGQ		a	1	CHS	CHS	A	hydromorp	110-130 ans
16,9		8092	x												2	HSN	projet RBI Gds Mon		u	/	RBI	SANS			RBI
3,35		8093	1	P.S	95	P.S		FP.SM	3				2004-2008		1	AME	AME3	12	u	2020	P.S	P.S			60-90 ans
2,55		8100	1	HET	60	HET		FHETG	3				2006		1	AME	AME3	10	a	2014	CHS	CHS			110-130 ans
2,18		8100	2	HET	94	HET		FHETE							1	AME	AME1	5	b	2014	CHS	CHS			0-20 ans
2,5		8100	3	FRE	80	FRE		FFREM	3				2006		1	AME	AME3	10	a	2014	FRE	A.F			60-90 ans
2,73		8100	4	FRE	80	FRE		FFREM	3				2006-2011		1	IRR	ECO	10	c	2021	FRE	A.F		ZONE HUMIDE VERS FRENAIE	60-90 ans
3,97		8111	1	CHP	70	CHP		FCHPG	4		2	HET	2006-2010		1	AME	AME3	10	a	2020	CHS	CHS			110-130 ans
5,5		8111	2	HET	60	HET		FHETG	2	HET	3	HET	2006-2010	1	1	AME	AMEJ		b	/	CHS	CHS			110-130 ans
2,26		8112	1	CHP	60	CHP		FCHPG	4-		2	HET	2006-2011		1	AME	AME3	10	a	2021	CHS	CHS			110-130 ans
4,61		8112	2	HET	87	HET		FHETE							1	AME	AME1	5	b	2016	CHS	CHS			0-20 ans

Document ONF

surface UEP	surface bouquets paysagers	Code parcelle	Code UEP	Essence dominante 1	% Ess1	Essence déterminant la sylviculture	Type d'espace non boisé	Type de peuplement	Type de capital	Présence de semis	Code Dépérissement	Essence dépérissant	Dernier passage en coupe	RD martelée avant 2011	Division	Classement	Groupe aménagement	Rotation	code UG	1er passage en coupe	essence objectif détaillée	essence objectif simplifiée	mode régé N/A	Observation	Age
2,22		8112	3	CHP	80	CHP		FCHPG	3		2	HET	2006-2011		1	ILS	ILS		c	/	CHS	CHS			110-130 ans
5,09		8112	4	CHP	70	CHP		FCHPM	6				2006-2011		1	AME	AME3	10	a	2021	CHS	CHS			110-130 ans
2,68		8113	1	CHP	85	CHP		FCHPG	5+				2006-2010		1	AME	AME2	10	a	2020	CHS	CHS			110-130 ans
3,01		8113	2	HET	100	HET		FHETE	2						1	AME	AME1	5	b	2020	CHS	CHS			0-20 ans
1,96		8113	3	HET	60	HET		FHETG	2		3	HET	2006-2010	1	1	AME	AMEJ		c	/	CHS	CHS			110-130 ans
1,98		8121	1	HET	95	HET		FHETG	2	HET	3	HET	2004-2009	1	1	AME	AMEJ		a	/	CHS	CHS			130-160 ans
2,23		8121	2	HET	55	HET		FHETM	3				2004-2009		1	AME	AME3	10	b	2019	CHP	CHP			60-90 ans
2,32		8121	3	P.S	95	P.S		FP.SM	3-				2004-2009		1	AME	AME3	10	b	2019	P.S	P.S			60-90 ans
0,82		8121	4	SAU	40	SAU		FSAUE							1	IRR	ECO	10	c	2019	AUL	AUL		Zone marécageuse	20-40 ans
1,44		8121	5	EPC	80	EPC		FEPCM	2		3	EPC	2004-2009		1	AME	AME3	10	b	2019	CHS	CHS		EPC à exploiter si dépérissant, pas de plantation après.	60-90 ans
4,71		8121	6	P.S	60	P.S		FP.SM	4		2	HET	2004-2009		1	AME	AME3	10	b	2019	P.S	P.S			60-90 ans
1,84		8122	1	HET	95	HET		FHETG	2	HET	3	HET	2007-2010	1	1	AME	AMEJ		a	/	CHS	CHS			130-160 ans
1,78		8122	2	HET	45	HET		FHETM	3				2004-2009		1	AME	AME3	10	b	2019	CHS	CHS			60-90 ans
3,28		8122	3	HET	80	HET		FHETE							1	AME	AME1	5	c	2014	CHS	CHS			20-40 ans
0,91		8122	4	HET	80	HET		FHETE							1	AME	AME1	5	c	2024	CHS	CHS			0-20 ans
2,74		8123	1	CHS	45	CHS		FCHSE							1	AME	AME1	6	a	2027	CHS	CHS			0-20 ans
1,91		8123	2	P.S	45	P.S		FP.SM	3				2004-2009		1	AME	AME3	12	b	2021	CHS	CHS			60-90 ans
1,07		8123	3	HET	60	HET		FHETM	3		2	HET	2004-2009		1	REG	REGS	12	c	2021	CHS	CHS	A		90-110 ans
0,93		8131	1	CHP	60	CHP		FCHPM	3				2003-2009		1	AME	AME3	10	a	2019	CHS	CHS			110-130 ans
3,33	0,5	8131	2	BOU	85	CHP		FBOUM	2				2003-2009		1	REG	REGQ		b		CHS	CHS	A		40-60 ans
2,36		8131	3	CHP	60	CHP		FCHPG	3				2003-2009		1	AME	AME3	10	a	2019	CHS	CHS			110-130 ans
2,72	1	8131	4	HET	45	HET		FHETG	3		2	HET	2003-2009		1	REG	REGQ		b		HET	HET	N		110-130 ans
1,07		8131	5	HET	50	HET		FHETM	3				2003-2009		1	AME	AME3	10	a	2019	CHS	CHS			110-130 ans
1,38	0	8132	1	HET	45	HET		FHETG	3		3	HET	2003-2009		1	REG	REGS		a		HET	HET	N		110-130 ans
3,8		8132	2	CHP	60	CHP		FCHPG	3				2003-2009		1	AME	AME3	10	b	2019	CHS	CHS			130-160 ans
2,49		8132	3	HET	50	HET		FHETM	3				2003-2009		1	AME	AME3	10	b	2019	CHS	CHS			90-110 ans
2,03		8132	4	CHA	60	HET		FHETM	3		2	HET	2003-2009		1	AME	AME3	10	b	2019	CHS	CHS			90-110 ans
10,5		8141	1	CHP	75	CHP		FCHPG	4				2005		1	AME	AME3	10	u	2015	CHS	CHS			130-160 ans
9,49		8142	1	CHP	70	CHP		FCHPG	4				2005		1	AME	AME3	10	u	2015	CHS	CHS			130-160 ans
4,32		8151	1	HET	69	HET		FHETP	2				2006		1	AME	AME1	6	a	2014	CHS	CHS			40-60 ans
3,96		8151	2	HET	75	HET		FHETE	2				2010		1	AME	AME1	6	a	2014	CHS	CHS			20-40 ans
6,17		8151	3	CHP	70	CHS		FCHPG	2		3	HET	2007	1	1	AME	AMEJ		b	/	CHS	CHS			90-110 ans
24,5		8152	1	HET	65	HET		FHETP	3-				2006		1	AME	AME1	6	a	2012	CHS	CHS			20-40 ans
0,29		8152	2				EAU								1	HSN	HS ECO		b	/	OUV	SANS		MARE EN COURS DE COMBLEMENT	non boisé
5,74		8161	1	CHP	80	CHP		FCHPG	3+		2	HET	2006-2011		1	AME	AME3	10	a	2021	CHS	CHS			130-160 ans
4,47	0	8161	2	HET	80	HET		FHETG	3		2	HET	2006-2011		1	REG	REGS		b	2013	HETt/CHS	HETt	N/A		130-160 ans
9,53		8162	1	CHP	80	CHP		FCHPG	4		2	HET	2006-2011		1	AME	AME3	10	a	2021	CHS	CHS			130-160 ans
0,27		8162	2				EAU								1	HSN	HS ECO		b	/	OUV	SANS			non boisé
7,56		8171	1	CHP	80	CHP		FCHPG	4		3	HET	2007		1	AME	AME3	10	u	2017	CHS	CHS			130-160 ans
0,93		8171	2				CHA								1	AME	AME1	10	u	/	CHS	CHS		laisser dynamique naturelle	non boisé
5,99		8171	3	HET	85	HET		FHETM	3				2003-2009		1	AME	AME3	10	u	2017	CHP	CHP			40-60 ans
7,93		8172	1	CHP	60	CHP		FCHPG	4				2007		1	AME	AME2	8	a	2017	CHS	CHS			130-160 ans
1,95		8172	2	HET	75	HET		FHETP	2				2003-2011		1	AME	AME2	8	a	2017	CHP	CHP			20-40 ans
2,06	0	8172	3	P.S	96	P.S		FP.SG	2				1999		1	REG	REGQ		b		P.S	P.S	N		130-160 ans
14,7	0	8181	1	CHP	63	CHP		FCHPT	4		2	HET	2002-2011		1	REG	REGS		u		CHPt/CHS	CHP t	N	peuplement classé	160-200 ans
15,3	1,5	8182	1	CHP	50	CHP		FCHPG	4		2	HET	2002-2011		1	REG	REGS		u		CHPt/CHS	CHP t	N	peuplement classé	160-200 ans
11,2		8191	1	CHP	80	CHP		FCHPG	3		2	HET	2004		1	AME	AME3	10	u	2014	CHS/P.S	CHS			160-200 ans
1,29		8191	2	HET	77	HET		FHETG	3	HET	3	HET	2004		1	AME	AME3	10	u	2014	CHS	CHS			130-160 ans
6,81		8192	1	CHP	80	CHP		FCHPG	3		2	HET	2004		1	AME	AME3	10	a	2014	CHP	CHP			160-200 ans
3,46		8192	2	AUL	94	AUL		TAULM	3+						1	IRR	ECO	12	b	2014	AUL	AUL		ZONE HUMIDE VERS AULNAIE	60-90 ans
1,62		8192	3	HET	92	HET		FHETM	3-				2006		1	AME	AME3	10	a	2014	HET	HET			60-90 ans
3,95		8201	1	CHP	75	CHP		FCHPM	4				2005		1	AME	AME3	12	a	2017	CHS/P.S	CHS			130-160 ans
0,6	0	8201	2	P.S	45	P.S		FP.SG	3+				2005		1	REG	REGS		b		P.S	P.S	N/A	CONTINUATION DE 8202-1	130-160 ans
10,2		8201	3	CHP	85	CHP		FCHPG	4				2005		1	AME	AME3	12	a	2017	CHP	CHP			160-200 ans
1,11	0	8201	4	HET	90	HET		FHETG	2+		2	HET	2005		1	REG	REGS		b	1	CHS/P.S	CHS	A		130-160 ans
1,83	0	8202	1	HET	60	HET		FHETG	3-		2	HET	2005		1	REG	REGQ		a	1	CHS/P.S	CHS	A		160-200 ans
8,01		8202	2	CHP	75	CHP		FCHPG	4				2005		1	AME	AME3	10	b	2015	CHP	CHP			130-160 ans
1,61		8202	3	HET	60	HET		FHET							1	AME	AMEE	5	c	2025	CHS	CHS			0-20 ans
0,89		8211	1	CHP	70	CHP		FCHPI	3				2003		1	AME	AME3	10	a	2013	CHP	CHP		gros chênes à exploiter si >70 cm même si recul lisière	sans âge dominant
0,44		8211	2	HET	50	HET		FHETP	3				2003		1	AME	AME1	5	c	2013	CHS	CHS			20-40 ans
2,65		8211	3	P.S	55	P.S		FP.SM	4-				2005		1	AME	AME3	10	b	2015	P.S	P.S			60-90 ans
8,72		8211	4	FRE	50	FRE		FFREM	3				2003		1	AME	AME3	10	a	2013	FRE	A.F			60-90 ans
0,93		8211	5	FRE	80	FRE		FFREE	2						1	AME	AME1	5	c	2013	FRE	A.F			20-40 ans
0,24		8212	1	HET	95	HET		FHETP	4				2003		1	AME	AME1	6	a	2013	CHS	CHS			20-40 ans
7,84		8212	2	CHP	95	CHP		FCHPE							1	AME	AME1	6	a	2013	CHS	CHS			20-40 ans
1,24		8212	3	PEU	25	PEU		FPEUG	1				2010	1	1	AME	AMEJ		b	/	CHP/AUL	CHP			20-40 ans
2,28		8212	4	FRE	60	FRE		FFREM	3				2003		1	AME	AME3	10	c	2013	FRE	A.F		ENVIRON 15 CHE DIAM >70	60-90 ans
3,96		8212	5	CHP	70	CHP		FCHPE							1	AME	AME1	6	a	2019	CHP	CHP			0-20 ans
1,59		8221	1	BOU	50	AUL		FAUL1	2						1	IRR	ECO	10	a	2012	AUL	AUL		ZONE HUMIDE	20-40 ans
1,47		8221	2	CHS	80	CHS		FCHSE	1						1	AME	AME1	5	b	2022	CHS	CHS			0-20 ans
6,72	0	8221	3	EPC	95	EPC		FEPCM	3		3	EPC	2007-2010		1	REG	REGS		c		P.S	P.S	A	SCOLYTES	40-60 ans
1,85		8221	4	HET	80	HET		FHETE							1	AME	AME1	5	b	2012	CHS	CHS			20-40 ans
1,54		8221	5	HET	75	HET		FHETM	3				2001-2010		1	AME	AME3	10	d	2020	CHS/P.S	CHS			40-60 ans
1,43		8222	1	FRE	60	FRE		FFREM	4		3	HET	2003-2011		1	IRR	ECO	10	a	2021	FRE	A.F		HET DIA SUP 60	60-90 ans
8,31	0	8222	2	EPC	94	EPC		FEPCM	3		3	EPC	2003-2010		1	REG	REGS		b		P.S	P.S	A	SCOLYTES	40-60 ans
5,07		8222	3	AUL	25	AUL		FAULP	3				2003-2011		1	IRR	ECO	10	a	2021	AUL	AUL		CHE DIA SUP 80 / ZONE HUMIDE	40-60 ans
1,45		8222	4	AUL	75	AUL		FAULP	3				2003-2011		1	IRR	ECO	10	a	2021	AUL	AUL		ZONE HUMIDE	20-40 ans
0,65		8230	1	HET	84	HET		FHETM	3				2005-2011		1	AME	AME1	6	u	2017	CHS/P.S	CHS			60-90 ans
6,55		8230	2	HET	95	HET		FHETP	3				2005-2011		1	AME	AME1	6	u	2017	CHS/P.S	CHS			40-60 ans
1,85		8230	3	HET	50	HET		FHET1	3				2005-2011		1	AME	AME1	6	u	2017	CHS/P.S	CHS			20-40 ans
4,63		8230	4	HET	65	HET		FHET1	3				2005-2011		1	AME	AME1	6	u	2017	CHS/P.S	CHS			20-40 ans
18,8		8240	1	CHP	96	CHP		FCHPP	3+				2003-2010		1	AME	AME1	6	u	2016	CHP	CHP			20-40 ans
0,97		8240	2	HET	97	HET		FHETM	3				2007		1	AME	AME1	6	u	2016	HET	HET			60-90 ans
0,41		8240	3	EPC	100	CHS		FEPCM	3		3	EPC	2006		1	AME	AME1	6	u	2016	CHS	CHS		à récolter sans plantation (surface trop petite)	60-90 ans
8,43		8260	1	CHS	76	CHS		FCHSS							1	AME	AMEE	6	a	2025	CHS	CHS			0-20 ans

Document ONF

surface UEP	surface bouquets paysagers	Code parcelle	Code UEP	Essence dominante 1	% Ess1	Essence déterminant la sylviculture	Type d'espace non boisé	Type de peuplement	Type de capital	Présence de semis	Code Dépérissement	Essence dépérissant	Dernier passage en coupe	RD martelée avant 2011	Division	Classement	Groupe aménagement	Rotation	code UG	1er passage en coupe	essence objectif détaillée	essence objectif simplifiée	mode régé N/A	Observation	Age
3,96		8260	2	HET	97	HET		FHETP	3+				2009		1	AME	AME1	6	b	2013	HET	HET			40-60 ans
0,66		8260	3	CHS	95	CHS		FCHSS							1	AME	AMEJ		c	/	CHS	CHS			0-20 ans
4,07		8260	4	HET	78	HET		FHETE							1	AME	AME1	6	b	2019	CHS	CHS			20-40 ans
2,41		8260	5	HET	94	HET		FHETP	3				2006		1	AME	AME1	6	b	2013	CHS	CHS			40-60 ans
4,29		8270	1	HET	94	HET		FHETP	3				2006		1	AME	AME1	6	a	2012	CHS	CHS			40-60 ans
2,38		8270	2	HET	96	HET		FHETE							1	AME	AMEE	6	b	2024	CHS	CHS		obj Het au nord	0-20 ans
1,04		8270	3				CHA								1	AME	AMEE	/	b	/	CHS	CHS		laisser dyn naturelle	non boisè
1,47		8270	4	CHS	55	CHS		FCHSS							1	AME	AMEE	/	b	2030	CHS	CHS		obj Het au nord	0-20 ans
2,71		8291	1	AUL	86	AUL		FAULP	3				2005		1	AME	AME2	8	a	2018	AUL	AUL			40-60 ans
4,97		8291	2	P.L	60	P.L		FP.LM	3		2	EPC	2004-2010		1	AME	AME2	8	a	2018	P.S	P.S		SCOLYTES	60-90 ans
3,51	0	8291	3	EPC	92	EPC		FEPCM	3		2	EPC	2004-2010		1	REG	REGS		b	2012	P.S	P.S	A	SCOLYTES	60-90 ans
1,81		8292	1	P.L	60	P.L		FP.LM	3		2	EPC	2004-2010		1	AME	AME3	10	a	2014	P.S	P.S		SCOLYTES	60-90 ans
0,99		8292	2	HET	70	HET		FHETM	3				2004		1	AME	AME3	10	a	2014	CHS/P.S	CHS			60-90 ans
0,49		8292	3	AUL	91	AUL		FAULP	3				2004-2008		1	AME	AME1	5	b	2014	AUL	AUL			40-60 ans
1,6		8292	4	HET	89	HET		FHETP	3				2004-2008		1	AME	AME1	5	b	2014	HET	HET			40-60 ans
1,98		8292	5				RAS								1	AME	AMEJ		c	/	P.S	P.S		Plantation 2009-2010	non boisè
0,56	0	8292	6	EPC	92	EPC		FEPCM	3		2	EPC	2004-2010		1	REG	REGS		d	2012	P.S	P.S	A	SCOLYTES	60-90 ans
4,24		8292	7	HET	89	HET		FHETM	3				2004		1	AME	AME3	10	a	2014	CHS	CHS			60-90 ans
2,09		8292	8	HET	87	HET		FHETE							1	AME	AME1	5	b	2019	CHS	CHS			0-20 ans
2,2		8292	9	HET	90	HET		FHETP	2				2004		1	AME	AME1	5	b	2014	HET	HET			40-60 ans
1,27		8301	1	CHS	100	CHS		FCHSS							1	AME	AMEJ		a	/	CHS	CHS			0-20 ans
2,26		8301	2	HET	59	HET		FHETE							1	AME	AME1	5	b	2017	CHS	CHS			0-20 ans
12,6		8301	3	HET	75	HET		FHETG	3				1999-2008		1	AME	AME3	10	c	2017	HET	HET			110-130 ans
0,98		8301	4	HET	90	HET		FHETP	3				2008		1	AME	AME3	10	c	2017	HET	HET			20-40 ans
4,12		8301	5	FRE	50	FRE		FFREM	3				2008		1	AME	AME3	10	c	2017	FRE	A.F			60-90 ans
1,68		8302	1	FRE	86	FRE		FFREP	3				2005-2009		1	AME	AME1	5	a	2014	FRE	A.F			20-40 ans
1,63		8302	2	CHR	88	CHR		FCHRP	3				2005-2009		1	AME	AME1	5	a	2014	FRE/MER	A.F			20-40 ans
3,64		8302	3	HET	97	HET		FHETP	3-				2005		1	AME	AME1	5	a	2014	HET	HET			20-40 ans
2,99		8302	4	HET	70	HET		FHETE							1	AME	AME1	5	a	2014	HET	HET			20-40 ans
1,4		8302	5	HET	95	CHS		FHETG	3				2008	1	1	AME	AMEJ		b	/	CHS	CHS			160-200 ans
2,65		8302	6	HET	90	HET		FHETM	3		2	HET	2005-2009		1	AME	AME3	10	c	2019	CHS	CHS			60-90 ans
1,3		8302	7	HET	99	HET		FHETM	3+				2005-2009		1	AME	AME3	10	c	2019	CHS	CHS			60-90 ans
5,18		8310	1	HET	90	HET		FHETM	3				2004-2008		1	AME	AME2	8	u	2016	CHS	CHS			60-90 ans
3,28		8310	2	HET	60	HET		FHETE							1	AME	AME2	8	u	2024	CHS	CHS			0-20 ans
19,8		8310	3	HET	96	HET		FHETP	3				2004-2008		1	AME	AME2	8	u	2016	CHS	CHS			40-60 ans
9,7		8321	1	HET	91	HET		FHETM	3				2003-2011		1	AME	AME3	10	a	2019	CHS	CHS			60-90 ans
5,87		8321	2	CHS	82	CHS		FCHSE							1	AME	AME1	5	b	2019	CHS	CHS			0-20 ans
18,8		8322	1	HET	91	HET		FHETM	3				2003		1	AME	AME3	10	u	2013	CHS	CHS		obj het posssible à l'est	60-90 ans
1,27		8331	1	HET	80	HET		FHETE							1	AME	AME1	5	a	2024	CHS	CHS			0-20 ans
11,7		8331	2	HET	90	HET		FHETM	3-				2005		1	AME	AME3	10	b	2014	CHS	CHS			60-90 ans
5,34		8331	3	HET	90	HET		FHET1	3				2009		1	AME	AME1	5	a	2014	CHS	CHS			20-40 ans
7,72		8332	1	CHS	95	CHS		FCHSE							1	AME	AME1	6	a	2024	CHS	CHS			0-20 ans
3,64		8332	2	HET	40	HET		FHETE							1	AME	AME1	6	a	2018	CHS	CHS			0-20 ans
8,53	0	8332	3	HET	95	HET		FHETG	4				2003-2011		1	REG	REGS		b		HETt/CHS	HETt	N		130-160 ans
0,55		8332	4	HET	100	HET		FHETS							1	AME	AME1	6	a	2024	CHS	CHS			0-20 ans
15,1		8341	1	HET	94	HET		FHETP	3				2003-2009		1	AME	AME1	6	u	2014	CHS	CHS			40-60 ans
3,69		8341	2	HET	98	HET		FHET1	3				2003-2009		1	AME	AME1	6	u	2014	CHS	CHS			20-40 ans
23		8342	1	HET	94	HET		FHETM	3+				2003-2009		1	AME	AME3	10	u	2017	CHS	CHS			60-90 ans
2,13		8351	1	HET	95	HET		FHETM	3-				2004		1	AME	AME2	8	a	2012	HET	HET			60-90 ans
3,45		8351	2	CHS	75	CHS		FCHSE							1	AME	AME1	6	b	2016	HET	HET			20-40 ans
4,7		8351	3	HET	80	HET		FHETP	3				2004		1	AME	AME2	8	a	2012	HET	HET			40-60 ans
0,9		8351	4	HET	94	HET		FHETE							1	AME	AME2	8	a	2012	HET	HET			20-40 ans
0,67		8352	1	HET	99	HET		FHETM	3-				2004		1	AME	AME2	8	u	2012	HET/CHP	HET			60-90 ans
9,09		8352	2	HET	88	HET		FHETP	3				2004		1	AME	AME2	8	u	2012	HET/CHP	HET			40-60 ans
0,35		8352	3	HET	97	HET		FHETE							1	AME	AME2	8	u	2012	HET/CHP	HET		IDEM 8351 -4	20-40 ans
16,1		8361	1	HET	91	HET		FHETM	3				2003-2007		1	AME	AME3	10	u	2017	HET	HET			60-90 ans
19,4		8362	1	HET	90	HET		FHETM	4				2003-2007		1	AME	AME3	10	u	2017	HET	HET			60-90 ans
6,39		8371	1	CHS	100	CHS		FCHSS							1	AME	AMEJ		a	/	CHS	CHS			0-20 ans
9,14		8371	2	CHS	80	CHS		FCHSE							1	AME	AME1	6	b	2018	CHS	CHS			0-20 ans
6,47	0,75	8372	1	HET	88	CHS		FHET	2		3	HET	2007		1	REG	REGQ		u	2012	CHS	CHS	A		160-200 ans
0,56	0,25	8372	2	HET	65	CHS		FHET	3				2007		1	REG	REGQ		u	2012	CHS	CHS	A	BOIS DE MAUVAISE QUALITE	40-60 ans
11,1		8381	1	CHS	99	CHS		FCHSP	3				2006-2010		1	AME	AME2	8	u	2016	CHS	CHS		PRESENCE PLACETTES STF ET	20-40 ans
3,93		8381	2	HET	60	FRE		FHETG	3-				2005		1	AME	AME2	8	u	2016	FRE	A.F		RECOLTE DES FRENES	90-110 ans
1,09		8381	3	CHS	80	CHS		FCHSE							1	AME	AME2	8	u	2016	CHS	CHS			0-20 ans
4,44		8382	1	CHS	80	CHS		FCHSE							1	AME	AME1	6	u	2016	CHS	CHS			20-40 ans
0,58		8382	2	FRE	89	FRE		FFRE1	2						1	AME	AME1	6	u	2016	CHS	CHS			20-40 ans
15,4		8390	1	HET	82	HET		FHETM	3				2001-2006		1	AME	AME2	8	u	2016	CHS	CHS			60-90 ans
2,43		8390	2	CHS	97	CHS		FCHSP	3				2006-2010		1	AME	AME2	8	u	2016	CHS	CHS			20-40 ans
17,7		8401	1	HET	94	HET		FHETM	3				2003-2006		1	AME	AME3	10	u	2016	HET/ERS/MER	HET			60-90 ans
7,64		8402	1	HET	96	HET		FHETP	3-				2003-2006		1	AME	AME1	8	u	2012	HET/ERS/MER	HET			40-60 ans
4,7		8402	2	CHS	99	CHS		FCHSE							1	AME	AME1	8	u	2028	CHS	CHS			0-20 ans
1,3		8411	1	ERS	87	ERS		FERS1	3				1999-2008		1	AME	AME2	8	u	2016	HET/ERS/MER	HET			20-40 ans
11,1		8411	2	HET	91	HET		FHETM	3				1999-2008		1	AME	AME2	8	u	2016	HET/ERS/MER	HET			60-90 ans
0,51		8411	3	CHP	95	CHP		FCHPP	3-				1999-2008		1	AME	AME2	8	u	2016	HET/ERS/MER	HET			40-60 ans
0,98		8411	4	ERS	45	ERS		FERSE							1	AME	AME2	8	u	2016	HET/ERS/MER	HET			0-20 ans
13,8		8412	1	HET	86	HET		FHETM	3				2003-2008		1	AME	AME2	8	u	2016	HET/ERS/MER	HET			60-90 ans
0,62		8412	2	CHP	97	CHP		FCHPP	3-				2003-2008		1	AME	AME2	8	u	2016	HET/ERS/MER	HET			40-60 ans
7,71		8412	3	HET	96	HET		FHETP	3				2003-2008		1	AME	AME2	8	u	2016	CHS/P.S	CHS			40-60 ans
16,5		8421	1	HET	90	HET		FHETM	3-				2005		1	AME	AME3	10	u	2015	CHS	CHS			60-90 ans
17,4		8422	1	HET	90	HET		FHETM	3				2005		1	AME	AME3	10	u	2015	CHS	CHS			60-90 ans
17,7		8430	1	HET	96	HET		FHETM	4				2002-2008		1	AME	AME3	10	u	2018	HET/CHP	HET			60-90 ans
8,98		8441	1	HET	77	HET		FHETP	3				2009		1	AME	AME1	6	u	2015	CHS	CHS			40-60 ans
1		8441	2	CHS	95	CHS		FCHSS							1	AME	AME1	6	u	2027	CHS	CHS			0-20 ans
6,42		8441	3	HET	94	HET		FHETP	4				2009		1	AME	AME1	6	u	2015	HET	HET			40-60 ans
8,73		8442	1	HET	94	HET		FHETM	3				2005-2011		1	AME	AME3	10	u	2021	HET/CHP	HET			60-90 ans
17,5		8443	1	HET	95	HET		FHETM	3+				2005-2009		1	AME	AME3	10	u	2019	HET/CHP	HET			60-90 ans
2,96	0	8451	1	CHS	65	CHS		FCHST	6				2006		1	REG	REGS		a		CHPt/CHS	CHP t	N		plus de 200 ans
5,05	0	8451	2	CHP	70	CHS		FCHPG	2	HET			2006		1	REG	REGQ		b		HET	HET	N		plus de 200 ans

Document ONF

surface UEP	surface bouquets paysagers	Code parcelle	Code UEP	Essence dominante 1	% Ess1	Essence déterminant la sylviculture	Type d'espace non boisé	Type de peuplement	Type de capital	Présence de semis	Code Dépérissement	Essence dépérissant	Dernier passage en coupe	RD martelée avant 2011	Division	Classement	Groupe aménagement	Rotation	code UG	1er passage en coupe	essence objectif détaillée	essence objectif simplifiée	mode régé N/A	Observation	Age
0,9	0	8451	3	CHA	50	CHS		FCHAP	4				2006		1	REG	REGQ		b		HET	HET	A		20-40 ans
3,02		8451	4	HET	88	HET		FHETM	5				1994-2011		1	AME	AME2	8	c	2017	HET	HET		FORTE PENTE	40-60 ans
3,5		8451	5	HET	60	HET		FHETP	3				1994-2011		1	AME	AME2	8	c	2017	HET	HET		FORTE PENTE	40-60 ans
2,49		8451	6				RAS						2011	1	1	AME	AMEJ		d	/	HET/A.F	HET		à planter	non boisé
17,9		8452	1	HET	85	HET		FHETM	3				2005-2009		1	AME	AME2	8	u	2017	HET/FRE/MER	HET			40-60 ans
3,41		8461	1	CHA	65	ERS		FERSP	3				2004-2008		1	AME	AME2	8	u	2016	CHS	CHS			20-40 ans
8,6		8461	2	CHA	50	ERS		FERSM	3				2004-2008		1	AME	AME2	8	u	2016	CHS	CHS			40-60 ans
6,51		8461	3	HET	95	HET		FHETM	4				2004-2008		1	AME	AME2	8	u	2016	HET/ERS	HET		FORTE PENTE	40-60 ans
5,05		8462	1	HET	80	HET		FHETM	3				2004-2008		1	AME	AME2	8	u	2014	HET/ERS	HET			40-60 ans
7,76		8462	2	HET	90	HET		FHETP	2+				2004-2008		1	AME	AME2	8	u	2014	HET/ERS	HET		PEUPLEMENT TRES MOCHE	40-60 ans
13,8		8470	1	HET	91	HET		FHETP	3-				2005-2010		1	AME	AME1	6	u	2016	CHS	CHS			40-60 ans
6,84		8470	2	HET	94	HET		FHET1	3-				2005-2010		1	AME	AME1	6	u	2016	CHS	CHS			20-40 ans
1,16		8470	3	HET	94	HET		FHETM	3				2005-2010		1	AME	AME1	6	u	2016	CHS	CHS			60-90 ans
12,7		8481	1	HET	95	HET		FHETP	3-				2006-2011		1	AME	AME1	6	u	2017	HET/ERS	HET			40-60 ans
5,54		8481	2	HET	94	HET		FHETP	3				2006-2011		1	AME	AME1	6	u	2017	HET/ERS	HET			40-60 ans
2,42		8481	3	HET	98	HET		FHETE							1	AME	AME1	6	u	2017	HET/ERS	HET			20-40 ans
16,1		8482	1	HET	90	HET		FHETM	3-				2002-2006		1	AME	AME3	10	u	2016	CHS	CHS			60-90 ans
12,2		8491	1	HET	91	HET		FHETM	3				2002-2006		1	AME	AME2	8	u	2014	CHS	CHS			60-90 ans
6,76		8492	1	HET	96	HET		FHETP	3				2002-2006		1	AME	AME2	8	u	2014	HET/ERS	HET			60-90 ans
2,86		8492	2	HET	97	HET		FHET1	4				2002-2006		1	AME	AME2	8	u	2014	HET/ERS	HET			20-40 ans
11,9		8501	1	HET	93	HET		FHETP	4				2002-2006		1	AME	AME3	8	u	2014	CHS	CHS			60-90 ans
13,4		8502	1	HET	93	HET		FHETP	3				2002-2006		1	AME	AME2	8	u	2014	CHS	CHS			60-90 ans
0,98		8502	2	HET	50	HET		FHETE							1	AME	AME2	8	u	2022	CHS	CHS			0-20 ans
4,08		8503	1	HET	97	HET		FHETP	3				2005-2010		1	AME	AME1	6	a	2016	HET/ERS/MER	HET			40-60 ans
2,85	0	8503	2	HET	70	HET		FHETG	3-		2	HET	2005-2010		1	REG	REGS		b		HET/ERS/MER	HET	N		110-130 ans
20		8510	x												2	HSN	projet RBI Gds Mon		u	/	RBI	SANS			RBI
9,3		8521	x												2	HSN	projet RBI Gds Mon		u	/	RBI	SANS			RBI
18,7		8522	x												2	HSN	projet RBI Gds Mon		u	/	RBI	SANS			RBI
23,7		8530	x												2	HSN	projet RBI Gds Mon		u	/	RBI	SANS			RBI
7,51		8540	1	HET	97	HET		FHETP	6						1	AME	AME1	5	u	2014	CHS	CHS		ancienne RBD	40-60 ans
4,68		8540	2	HET	95	HET		FHET1	6						1	AME	AME1	5	u	2014	CHS	CHS		ancienne RBD	20-40 ans
1,17		8540	3	HET	98	HET		FHETG	2		3	HET			1	AME	AME1	10	u	2014	CHS	CHS		ancienne RBD, surface trop petite pour être plantée	130-160 ans
10,8		8551	x												2	HSN	projet RBI Gds Mon		u	/	RBI	SANS			RBI
12,2		8552	x												2	HSN	projet RBI Gds Mon		u	/	RBI	SANS			RBI
18,8		8560	x												2	HSN	projet RBI Gds Mon		u	/	RBI	SANS			RBI
1,34	0,5	9011	1	CHP	40	CHP		FCHPG	4				2004		1	REG	REGS		u		CHS/P.S	CHS	A		plus de 200 ans
1,21	0,25	9011	2	P.S	30	P.S		FP.SG	4				2004		1	REG	REGS		u		P.S	P.S	N/A	CHE T	130-160 ans
1,53	0,25	9011	3	HET	50	HET		FHETG	3		3	HET	2004		1	REG	REGS		u	1	CHS/P.S	CHS	A		160-200 ans
2,34	0	9011	4	CHP	40	CHP		FCHPT	4				2004		1	REG	REGS		u		CHS/P.S	CHS	A		plus de 200 ans
2,03	0	9011	5	CHP	40	CHP		FCHPT	4				2004		1	REG	REGS		u		CHS/P.S	CHS	A		plus de 200 ans
0,54	0	9011	6	PRS	90	PRS		FPRSP	2				2004		1	REG	REGS		u		P.S	P.S	A		20-40 ans
1,48	0	9011	7	P.S	80	P.S		FP.SG	1+		3	P.S	2004		1	REG	REGS		u	1	P.S	P.S	N		130-160 ans
0,77	0	9012	1	CHP	40	CHP		FCHPG	4				2004		1	REG	REGS		a		CHS	CHS	A		plus de 200 ans
0,56	0	9012	2	AUL	50	AUL		FAULM	4				2004		1	REG	REGS		a		CHS	CHS	A	CHE T	40-60 ans
1,23	0	9012	3	P.S	30	P.S		FP.SG	4				2004		1	REG	REGS		a		P.S	P.S	N/A	CHE T	130-160 ans
1,43		9012	4	CHP	40	CHP		FCHPT	4				2004		1	ILS	ILS		b	/	CHS	CHS			plus de 200 ans
1,36	0	9012	5	CHP	40	CHP		FCHPT	4				2004		1	REG	REGS		a		CHS/P.S	CHS	A		plus de 200 ans
8,22	0	9012	6	CHP	40	CHP		FCHPT	4				2004		1	REG	REGS		a		CHS/P.S	CHS	A		plus de 200 ans
7,34	0	9013	1	CHA	25	CHP		FCHPT	3				2004		1	REG	REGS		u	1	CHS/P.S	CHS	A		plus de 200 ans
4,23		9021	1	CHP	60	CHP		FCHPM	4+				2005-2009		1	AME	AME3	10	a	2019	CHS	CHS			110-130 ans
10,9		9021	2	HET	70	HET		FHETP	3				2005-2009		1	AME	AME1	5	b	2014	CHS/P.S	CHS			20-40 ans
1,03		9021	3	HET	50	HET		FHETG	1	HET-CHA			2005-2010	1	1	AME	AMEJ		c	/	CHS	CHS			110-130 ans
17,2		9022	1	P.S	90	P.S		FP.ST	1	P.S			2007-2010	1	1	AME	AMEE	7	u	2022	P.S	P.S			160-200 ans
1,76		9031	1	P.S	50	P.S		FP.SG	3+		2	HET	2005-2011		1	AME	AME3	12	a	2022	P.S	P.S			60-90 ans
10,1	0	9031	2	P.S	85	P.S		FP.SG					2005-2011		1	REG	REGS		b		P.S	P.S	N		60-90 ans
1,54		9031	3	HET	80	HET		FHETE	1	HET			def 2009		1	AME	AMEE		c	2028	CHS	CHS		gestion paysagère du Cr Puits du Roi	0-20 ans
1,3		9031	4	CHP	90	CHP		FCHPG	5+				2000-2010	1	1	AME	AMEJ		d	/	CHS	CHS		gestion paysagère du Cr Puits du Roi	plus de 200 ans
6,37		9032	1	CHP	60	CHP		FCHP	4-				2004		1	ILV	ILV	12	a	2016	CHS	CHS		gestion paysagère du Cr Puits du Roi	plus de 200 ans
5,14		9032	2	P.S	50	P.S		FP.SI							1	AME	AMEJ		b	/	P.S	P.S			0-20 ans
0,16		9032	3	P.S	100	P.S		FP.SE							1	AME	AMEJ		b	/	P.S	P.S			0-20 ans
2,22		9032	4	AUL	70	AUL		FAULM	5-				1992		1	ILS	ILS		c	/	AUL	AUL		MARAIS (martelage bordures)	60-90 ans
0,51		9041	1	HET	90	HET		FHETG	3-				2004-2010		1	AME	AME2	7	a	2017	CHS	CHS		gestion paysagère du Cr Puits du Roi	130-160 ans
2,8		9041	2	CHP	60	CHP		FCHPM	3				2004-2010		1	AME	AME2	7	a	2017	CHS	CHS		gestion paysagère du Cr Puits du Roi	40-60 ans
6,32		9041	3	HET	42	CHP		FCHPP	3				2004-2010		1	AME	AME2	7	a	2017	CHS	CHS			40-60 ans
6,88	0	9041	4	EPC	75	EPC		FEPCM	3+		2		2004-2008		1	REG	REGS		b		P.S	P.S	A		40-60 ans
0,3	0	9042	1	HET	100	HET		FHETG	4-		2	HET	2003-2008		1	REG	REGS		u		HETt/CHS	HETt	N	gestion paysagère du Cr Puits du Roi	110-130 ans
1,44	0,5	9042	2	EPC	90	EPC		FEPCP	4				2003-2008		1	REG	REGS		u		CHS	CHS	A	gestion paysagère du Cr Puits du Roi	20-40 ans
3,93	0	9042	3	EPC	100	EPC		FEPCM	4				2003-2008		1	REG	REGS		u		P.S	P.S	A		40-60 ans
1,21	0	9042	4				CHA								1	REG	REGS		u		P.S	P.S	A	SCOLYTES	non boisé
5,77	0	9042	5	EPC	95	EPC		FEPCP	4		3	EPC	2003-2008		1	REG	REGS		u		P.S	P.S	A		20-40 ans
7,82	0	9051	1	CHP	55	CHP		FCHPT	3+				1998		1	REG	REGQ		a	2012	CHP t / HET	HET	N		plus de 200 ans
3,78		9051	2	HET	98	HET		FHETE							1	AME	AME1	6	b	2017	HET/FRE/MER	HET			20-40 ans
3,15		9051	3	HET	60	HET		FHETP	4-				1998-2011		1	AME	AME1	6	b	2017	HET/FRE/MER	HET			40-60 ans
1,03		9051	4	HET	60	HET		FHETP	2		3	HET	1998-2011		1	IRR	ECO	6	c	2017	HET/FRE/MER	HET		CALCAIRE SUPERFICIEL	40-60 ans
1,24		9052	1	CHP	100	CHP		FCHPT	2				2001	1	1	AME	AMEJ		u	/	CHS	CHS			plus de 200 ans
4,15		9052	2	AUL	40	CHP		FCHPT	5				2009-2011	1	1	AME	AMEJ		u	/	CHS	CHS			plus de 200 ans
9,03		9052	3	CHP	100	CHP		FCHPT	2	CHE			2004-2008	1	1	AME	AMEJ		u	/	CHP	CHP			plus de 200 ans
7,61	0	9053	1	CHP	60	CHP		FCHPT	4+				2009-2011		1	REG	REGQ		a		CHS	CHS	A		plus de 200 ans
7,31		9053	2	CHP	62	CHP		FCHPP	3+				2007-2011		1	AME	AME1	5	b	2016	CHS	CHS			20-40 ans
6,39		9060	1	HET	91	HET		FHET1	3				2004-2010		1	AME	AME1	6	a	2014	CHP	CHP			20-40 ans
12,8	0	9060	2	EPC	90	EPC		FEPCM	2+		3	EPC	2004-2011		1	REG	REGS		b		CHP	CHP	A		40-60 ans
2,55		9071	1	CHP	69	CHP		FCHPT	2	CHP			2007-2010	1	1	AME	AMEJ		a	/	CHP	CHP			plus de 200 ans
3,6	0	9071	2	TRE	70	CHS		FTREG	2				2007-2011		1	REG	REGQ		b		CHP/AUL/FRE	CHP	N/A		60-90 ans
1,82		9071	6	TRE	70	CHS		FTREG	2				2007-2011	1	1	AME	AMEJ		a	/	CHP/AUL/FRE	CHP		PLANTATION SI PAS SEMIS TRE OU AUL	60-90 ans
4,04		9071	3	TRE	50	TRE		FTREG	1	TRE			2007-2011	1	1	AME	AMEJ		a	/	TRE/AUL	A.F			60-90 ans

DOCUMENT ONF

surface UEP	surface bouquets paysagers	Code parcelle	Code UEP	Essence dominante 1	% Ess1	Essence déterminant la sylviculture	Type d'espace non boisé	Type de peuplement	Type de capital	Présence de semis	Code Dépérissement	Essence dépérissant	Dernier passage en coupe	RD martelée avant 2011	Division	Classement	Groupe aménagement	Rotation	code UG	1er passage en coupe	essence objectif détaillée	essence objectif simplifiée	mode régé N/A	Observation	Age
3,68		9071	4	CHR	60	CHR		FCHRM	3		2	CHR	2004-2009		1	AME	AME2	8	c	2015	CHS	CHS			60-90 ans
0,59		9071	5	HET	85	HET		FHETE							1	AME	AME2	8	c	2023	CHS	CHS			20-40 ans
8,62		9072	1	AUL	60	AUL		FAULE							1	IRR	ECO	12	a	2020	AUL	AUL		ZONE INNONDEE EN 2001 A REBOISER EN AULNE	0-20 ans
0,5		9072	2	SAU	50	AUL		FAULS							1	IRR	ECO	/	a	/	AUL	AUL		ZONE INNONDEE EN 2001 A REBOISER EN AULNE	0-20 ans
3,03	0	9072	3	CHA	85	CHA		FCHAM	3				2007		1	REG	REGQ		b		CHP	CHP	A		40-60 ans
1,38	0	9072	4	AUL	81	AUL		FAULM	4-				2007		1	REG	REGQ		b		AUL	AUL	N		40-60 ans
1,44		9072	5	HET	85	HET		FHETE							1	AME	AME1	6	c	2020	CHS	CHS			0-20 ans
9,79		9081	1	CHP	75	CHP		FCHPP	2				2007-2011		1	AME	AME1	6	a	2016	CHP	CHP		CHE G+ au Cf du Relance	20-40 ans
1,41		9081	2	CHS	5	P.S		FP.SS							1	AME	AMEE		b	2028	P.S	P.S			0-20 ans
2,32		9081	3	P.S	90	P.S		FP.SP	3+				1999-2008		1	AME	AME1	6	a	2016	P.S	P.S			20-40 ans
7,07		9082	1	PEU	100	PEU		FPEUM	3						1	HSN	HS ECO		a	/	OUV	SANS		Zone humide	20-40 ans
0,88		9082	2	HET	70	HET		FHETP	5-				2011		1	AME	AME1	6	b	2015	CHP/AUL	CHP			20-40 ans
8,21		9091	1	CHP	95	CHP		FCHP1	2				2004		1	AME	AME1	6	a	2012	CHP/AUL	CHP			20-40 ans
0,95		9091	2	P.S	36	P.S		FP.SE							1	AME	AME1	6	a	2018	P.S	P.S			0-20 ans
3,19		9091	3	PEU	100	PEU		FPEUM	2						1	HSN	HS ECO		b	/	OUV	SANS		Zone humide	20-40 ans
2,38		9091	4	PRS	60	CHP		FCHP1	3						1	AME	AME1	6	a	2012	CHS/P.S	CHS			20-40 ans
7,81		9092	1	PEU	100	PEU		FPEUM	2						1	HSN	HS ECO		a	/	OUV	SANS		Zone humide	20-40 ans
2,11		9092	2	CHP	80	CHP		FCHP1	2				2004		1	AME	AME1	6	b	2012	CHS/P.S	CHS			20-40 ans
0,84		9092	3	HET	95	HET		FHETP	2				2004		1	AME	AME1	6	b	2012	CHS/P.S	CHS			20-40 ans
6,38		9101	1	P.S	90	P.S		FP.S1	5				2008		1	AME	AME2	7	u	2015	P.S	P.S			20-40 ans
4,62		9101	2	P.S	75	P.S		FP.SE							1	AME	AME2	7	u	2022	P.S	P.S			0-20 ans
6,2		9102	1	P.S	80	P.S		FP.S1	6				2010		1	AME	AME2	7	a	2017	P.S	P.S			20-40 ans
5,01		9102	2	P.S	50	P.S		FP.SS							1	AME	AMEE		b	2028	P.S	P.S			0-20 ans
0,68		9103	1	P.S	80	P.S		FP.SE							1	AME	AME2	7	a	2022	P.S	P.S			0-20 ans
11,5		9103	2	P.S	90	P.S		FP.S1	5				2008		1	AME	AME2	7	a	2015	P.S	P.S			20-40 ans
4,71		9103	3	CHP	80	CHP		FCHPT	2				2008-2010	1	1	AME	AMEJ		b	/	CHP/AUL	CHP			plus de 200 ans
1,11		9111	1	PRS	80	HET		FHETS							1	AME	AME1	5	a	2030	P.S	P.S			0-20 ans
5,12		9111	2	CHP	86	CHP		FCHPE							1	AME	AME1	5	a	2015	CHS/P.S	CHS			20-40 ans
2,09		9111	3	P.S	91	P.S		FP.SE					2011		1	AME	AME2	8	b	2018	P.S	S			20-40 ans
0,83		9111	4	P.S	90	P.S		FP.SM	3				2003-2008		1	AME	AME2	8	b	2018	CHP/AUL	CHP			60-90 ans
10,1		9112	1	P.S	90	P.S		FP.SM	3				2004-2010		1	AME	AME3	10	a	2020	P.S	P.S			60-90 ans
2,32		9112	2	CHP	80	CHP		FCHPP	4				2010		1	AME	AME1	5	b	2015	CHS/P.S	CHS			20-40 ans
1,4	0	9112	3	CHP	90	CHP		FCHPT	3-				2004		1	REG	REGS		c		CHS/P.S	CHS	A		plus de 200 ans
0,44		9113	1	CHP	86	CHP		FCHPT	3-		3	HET	2006		1	AME	AME3	12	b	2018	CHS/P.S	CHS		pointe sud	plus de 200 ans
4,25		9113	2	P.S	90	P.S		FP.SM	3+				2004-2010		1	AME	AME3	12	b	2018	P.S	P.S			60-90 ans
2,9		9113	3	CHP	86	CHP		FCHPT	3-		3	HET	2006		1	ILV	ILV	12	a	2018	CHP/AUL	CHP			plus de 200 ans
4,07		9114	1	P.S	90	P.S		FP.SM	3+				2004-2010		1	AME	AME	12	a	2018	P.S	P.S			60-90 ans
6,38	0	9114	2	CHP	89	CHP		FCHPT	3-		3	HET	2006		1	REG	REGS		b		CHS/P.S	CHS	A		plus de 200 ans
10,5		9121	1	CHP	55	CHS		FCHSE							1	AME	AME1	6	a	2017	CHS/P.S	CHS			20-40 ans
0,91		9121	2	HET	50	CHS		FHETE							1	AME	AME1	6	a	2022	CHS/P.S	CHS			0-20 ans
3,83		9121	3	PRS	70	CHS		FCHSS							1	AME	AMEJ		b	/	CHS/P.S	CHS		PLANTATION	0-20 ans
0,96		9121	4	HET	90	HET		FHETM	4				2002		1	AME	AME3	10	c	2012	CHS/P.S	CHS			60-90 ans
0,13		9121	5				MTO								1	HSN	HS ECO	0	d	/	OUV	SANS			non boisé
1,2		9121	6	CHP	50	CHP		FCHPG	2						1	ILS	ILS		e	/	CHP/AUL	CHP			plus de 200 ans
1,59		9122	1	AUL	90	AUL		FAUL1	5				2011		1	IRR	ECO	10	a	2015	AUL	AUL			0-20 ans
2,18		9122	2	HET	70	HET		FHETP	3				2006-2011		1	AME	AME1	5	b	2015	CHS/P.S	CHS			20-40 ans
1,18		9122	3	PRS	95	HET		FPRSS							1	AME	AME1	5	b	2020	CHS	CHS		enlever les PRS sur semis	0-20 ans
0,41		9122	4	CHS	40	CHS		FCHSS							1	AME	AME1	5	b	2020	CHS	CHS			0-20 ans
3,09		9122	5	HET	50	HET		FHETM	3				2006		1	AME	AME3	10	c	2015	CHS	CHS			60-90 ans
2,8		9131	1	CHP	70	CHP		FCHPG	3+		2	HET	2001-2009		1	AME	AME3	10	a	2019	CHS/P.S	CHS			110-130 ans
5,91		9131	2	P.S	95	P.S		FP.SM	3+				2005-2009		1	AME	AME3	10	b	2019	P.S	P.S			40-60 ans
4,39	0	9131	3	HET	65	HET		FHETG	3+				2005-2009		1	REG	REGS		c		HETt/CHS/P.S	HETt	N/A	hydromorp.	110-130 ans
1,74	0,3	9131	4	HET	65	HET		FHETG	3+		2	HET	2005-2009		1	REG	REGS		c		HETt/CHS/P.S	HETt	N/A	hydromorp.	110-130 ans
1,76		9131	5	CHP	70	CHP		FCHPG	3+		2	HET	2001-2009		1	AME	AME3	10	a	2019	CHS/P.S	CHS			110-130 ans
6,38	0,5	9132	1	HET	80	CHP		FHETG	3		2	HET	2006		1	REG	REGS		a	1	HETt/CHS/P.S	HETt	N	limite UG à rendre plus droite	110-130 ans
9,25		9132	2	CHP	65	CHP		FCHPG	3		2	HET	2006		1	AME	AME3	10	b	2016	CHS	CHS			110-130 ans
0,81		9132	3	CHA	40	CHS		FCHS							1	AME	AME1	5	c	2021	CHS/CHP	CHS		MELANGE DE CHS ET CHP	0-20 ans
1,76		9132	4	HET	90	HET		FHET							1	AME	AME1	5	c	2016	CHP	CHP			0-20 ans
2,32		9132	5	CHA	77	CHP		FCHPG	3+				2006		1	AME	AME3	10	b	2016	CHS	CHS			110-130 ans
14,3		9141	1	CHP	50	CHP		FCHPG	3+				1998-2007		1	AME	AME3	10	a	2017	CHS/P.S	CHS			110-130 ans
2,11		9141	2	HET	60	HET		FHETE							1	AME	AMEE		b	2028	CHP/AUL	CHP			20-40 ans
0,79		9141	3	P.S	50	P.S		FP.SM	4				1998-2007		1	AME	AME3	10	a	2017	CHS/P.S	CHS			60-90 ans
0,69		9142	1	CHS	40	CHS		FCHSS							1	AME	AME1	5	a	2023	CHP	CHP			0-20 ans
5,87		9142	2	HET	60	HET		FHETE							1	AME	AME1	5	a	2013	CHP	CHP			20-40 ans
5,4	0	9142	3	CHP	65	CHP		FCHPG	3		3	HET	1998-2008		1	REG	REGQ		b		CHP	CHP	N		110-130 ans
4,34		9142	4	CHP	80	CHP		FCHPG	4				1998-2008		1	AME	AME3	10	c	2018	CHP	CHP			110-130 ans
17,9		9151	1	P.S	30	P.S		FP.SM	4		3	EPC	2004-2008		1	AME	AME3	10	a	2018	P.S	P.S		FOUMILLIERES	40-60 ans
5,17	0	9151	2	HET	50	HET		FHETG	3		3	HET	2004-2008		1	REG	REGS		b		HETt/CHS	HETt	N/A	station limite	90-110 ans
5,81		9152	1	CHP	57	CHP		FCHPM	3				2004-2010		1	AME	AME3	10	a	2020	CHP	CHP			40-60 ans
5,09		9152	2	HET	60	HET		FHETM	3-		2	HET	2004-2010		1	REG	REGE	10	b	2020	CHP	CHP	A	REG SI + DEP	60-90 ans
2,9		9152	3	P.S	95	P.S		FP.SM	3				2004-2010		1	AME	AME3	10	a	2020	P.S	P.S			60-90 ans
3,1		9152	4	CHP	60	CHP		FCHPM	3		2	HET	2004-2010		1	AME	AME3	10	a	2020	CHS/P.S	CHS			90-110 ans
3,59	0	9152	5	HET	95	HET		FHETG	3	HET	3	HET	2004-2010		1	REG	REGS		c		HETt/CHP	HETt	N	hetre dans pointe Sud Est	90-110 ans
0,96		9161	1	CHA	80	CHA		FCHAP	4				2004-2010		1	AME	AME3	10	a	2020	CHP	CHP			60-90 ans
2,38		9161	2	CHP	40	CHP		FCHPM	4				2004-2010		1	AME	AME3	10	a	2020	CHS/P.S	CHS			110-130 ans
1,22		9161	3	P.S	75	P.S		FP.SM	4				2004-2010		1	AME	AME3	10	a	2020	P.S	P.S			60-90 ans
12,2	0	9161	4	HET	80	HET		FHETG	2		3	HET	2004-2010		1	REG	REGQ		b	1	HETt/CHP	HETt	N/A	Pb hydromorphie	110-130 ans
1,15		9161	5	HET	90	HET		FHETE	2						1	AME	AME1	5	c	2015	CHP	CHP			20-40 ans
10,3	0,5	9162	1	HET	90	HET		FHETG	2		3	HET	2008-2010		1	REG	REGQ		a	1	HETt/CHP	HETt	N/A	Pb hydromorphie	110-130 ans
1,79		9162	2	HET	80	HET		FHETE							1	AME	AME1	5	b	2015	CHP	CHP			20-40 ans
2,28		9162	3	CHP	50	CHP		FCHPM	3+		2	HET	2008-2010		1	AME	AME3	10	c	2020	HET	HET			130-160 ans
2,17	0,5	9162	4	CHA	80	CHA		FCHAM	3		2	HET	2008-2010		1	REG	REGQ		a	1	HET/ERS	HET	A		60-90 ans
1,61		9162	5	P.S	85	P.S		FP.SM	3-				2001-2010		1	AME	AME3	10	c	2020	HET	HET			60-90 ans
1,79	0	9162	6	CHA	75	CHA		FCHAM	2	HET	3	CHA HET	2008		1	REG	REGQ		a	1	CHP	CHP	A		0-20 ans
1,13		9162	7	CHA	80	HET		FHETG	3		2	HET	2008-2010		1	ILS	ILS		d	/	HET	HET			130-160 ans

DOCUMENT ONF

surface UEP	surface bouquets paysagers	Code parcelle	Code UEP	Essence dominante 1	% Ess1	Essence déterminant la sylviculture	Type d'espace non boisé	Type de peuplement	Type de capital	Présence de semis	Code Dépérissement	Essence dépérissant	Dernier passage en coupe	RD martelée avant 2011	Division	Classement	Groupe aménagement	Rotation	code UG	1er passage en coupe	essence objectif détaillée	essence objectif simplifiée	mode régé N/A	Observation	Age
10,5		9171	1	HET	95	HET		FHETP	3-				2006-2010		1	AME	AME1	6	a	2016	CHS	CHS		obj HET possible au nord	20-40 ans
5,44		9171	2	CHS	100	CHS		FCHSS							1	AME	AMEJ		b	/	CHS	CHS			0-20 ans
3,67		9171	3	HET	50	HET		FHETE							1	AME	AME1	6	a	2022	CHS	CHS			0-20 ans
1,68		9171	4	FRE	80	FRE		FFREE							1	AME	AME1	6	a	2022	CHS	CHS			0-20 ans
1,05		9171	5				RAS								1	AME	AMEJ		b	/	CHS	CHS			non boisé
5,66	0	9172	1	HET	95	HET		FHETG	4		3	HET	2004-2010		1	REG	REGS		u	2012	HETt/CHS	HETt	N	station limite	130-160 ans
7,15		9181	1	CHP	80	CHP		FCHPG	5				2002-2010		1	AME	AME3	10	u	2020	CHS/P.S	CHS			130-160 ans
2,74		9181	2	CHP	50	CHP		FCHPM	4		2	HET	2002-2010		1	AME	AME3	10	u	2020	CHS	CHS			130-160 ans
14,2		9182	1	HET	89	HET		FHETP	3		2	HET	2003-2008		1	AME	AME1	6	u	2014	CHS	CHS			40-60 ans
12,4		9183	1	HET	86	HET		FHETM	3		2	HET	2005-2009		1	AME	AME2	8	u	2017	CHS	CHS		CONTROLER DEP HET	40-60 ans
1,33		9183	2	HET	90	HET		FHETM	2	HET	3	HET	2005-2009		1	AME	AME2	8	u	2017	CHS	CHS		ZONE INONDEE EN 2001 / TRES FORT DEP HET / SEMIS HET	40-60 ans
1,16		9183	3	CHP	60	CHP		FCHPG	3				2005-2009		1	AME	AME2	8	u	2017	CHS	CHS			90-110 ans
3,37	0	9191	1	HET	75	CHS		FHETG	2		3	HET	2008-2011		1	REG	REGS		a	1	HETt/CHS	HETt	N	SUITE DEPERISSEMT	130-160 ans
9,58	0,5	9191	2	CHP	80	CHP		FCHPG	4+				2003-2011		1	REG	REGS		a		CHPt/CHS	CHP t	N	RUM limite	130-160 ans
0,46		9191	3	HET	60	HET		FHETM	4-				2003-2011		1	AME	AME3	10	b	2021	CHS	CHS			60-90 ans
12,4		9192	1	CHP	85	CHP		FCHPG	5-		2	HET	2003-2011		1	AME	AME3	10	u	2021	CHS	CHS		obj het possible au nord	130-160 ans
1,1		9192	2	HET	60	HET		FHETM	4-				2003-2011		1	AME	AME3	10	u	2021	CHS	CHS			60-90 ans
2,81		9201	1	CHS	100	CHS		FCHSE							1	AME	AMEE	6	a	2025	CHS/HET	CHS			0-20 ans
8,21		9201	2	HET	98	HET		FHETP	3				2003-2007		1	AME	AME1	6	b	2013	CHS/HET	CHS			40-60 ans
1,12		9202	1	AUL	50	AUL		FAULM	5				2005-2009		1	AME	AME3	12	a	2017	AUL	AUL			40-60 ans
3,05	0	9202	2	CHA	50	CHP		FHETG	3		2	HET	2005		1	REG	REGS		b	1	HETt/CHS	HETt	N	CHE DIA 60 HET DIA 50 CHA DIA 30	110-130 ans
2,87		9202	3	CHS	60	CHS		FCHSG	3		2	HET	2005		1	AME	AME3	12	a	2017	CHS	CHS			130-160 ans
11,1		9202	4	CHS	62	CHS		FCHSG	4				2005		1	AME	AME3	12	a	2017	CHS	CHS			130-160 ans
1,92		9202	5	CHA	50	CHP		FCHAM	4-		2	HET	2005		1	AME	AME3	12	a	2017	CHS	CHS			40-60 ans
4,62		9211	1	CHP	70	CHP		FCHPG	1	HP-HET			2004-2009	1	1	AME	AMEJ		a	/	CHS/P.S	CHS			plus de 200 ans
2,17		9211	2	HET	87	HET		FHET1	2						1	AME	AME1	5	b	2013	CHS/P.S	CHS		BANDE	20-40 ans
3,3		9211	3	HET	80	HET		FHETE					1996		1	AME	AME1	5	b	2023	CHS/P.S	CHS		BANDE	0-20 ans
2,37		9211	4	CHA	70	HET		FHETM	3	HET			2004-2009		1	AME	AME1	10	b	2018	CHS/P.S	CHS		BANDE ENLEVE- MENT PROGRESSIF DES CHA SUR SEMIS DE HET	0-20 ans
1,49		9211	5	HET	95	HET		FHETP	3				2006		1	AME	AME1	5	b	2013	CHS/P.S	CHS			20-40 ans
2,71		9212	1	CHA	70	HET		FHETM	3	HET			2004-2009	1	1	AME	AMEJ		a	/	CHP/AUL	CHP		BANDE ENLEVE- MENT PROGRESSIF DES CHA SUR SEMIS DE HET	40-60 ans
2,57		9212	2	HET	87	HET		FHET1	2						1	AME	AME1	6	b	2013	CHP/AUL	CHP		BANDE	20-40 ans
1,51		9212	3	HET	80	HET		FHETE					1996		1	AME	AME1	6	b	2025	CHP/AUL	CHP		BANDE	0-20 ans
4,69		9212	4	AUL	80	AUL		TAULM	3+						1	IRR	ECO	12	c	2013	AUL	AUL		ZONE HUMIDE	60-90 ans
7,34	0,5	9221	1	TRE	40	CHP		FTREG	4+				1998-2008		1	REG	REGS		u		CHS	CHS	A		110-130 ans
8,87	0,5	9221	2	CHP	75	CHP		FCHPT	3	CHP	2	CHP	1998-2008		1	REG	REGS		u	1	CHS	CHS	A		plus de 200 ans
1,54	0	9221	3	AUL	34	CHS		FAULP	3				1998-2008		1	REG	REGS		u		CHS	CHS	A		20-40 ans
18	0	9222	1	CHP	85	CHP		FCHPT	4				1998-2009		1	REG	REGS		a		CHS/P.S	CHS	A		plus de 200 ans
2,21		9222	2	AUL	55	AUL		TAULM	3				1998-2009		1	IRR	ECO	10	b	2019	AUL	AUL		ZONE HUMIDE	40-60 ans
0,67		9231	1	SAU	50	AUL		FAUL1					2003		1	AME	AME1	10	u	2021	AUL	AUL		marais	20-40 ans
12,8		9231	2	CHP	80	CHP		FCHPM	4				2003-2011		1	AME	AME3	10	u	2021	CHS	CHS			60-90 ans
14,9		9232	1	CHP	80	CHP		FCHPM	4				2004		1	AME	AME3	10	u	2014	CHS	CHS		mare	60-90 ans
4,73		9241	1	HET	50	CHP		FCHPM	4	HET			2003-2009		1	AME	AME3	10	a	2019	CHS	CHS			110-130 ans
2,99		9241	2	CHP	75	CHP		FCHPM	4				2003-2009		1	AME	AME3	10	a	2019	CHS	CHS			110-130 ans
1,43	0	9241	3	TRE	95	FRE		FTREM	3+				2003-2009		1	REG	REGS		b		FRE /CHP	A.F	A/N		90-110 ans
13,2		9242	1	HET	35	CHP		FCHPM	4	HET	2	HET	2003-2009		1	AME	AME3	10	u	2019	CHP	CHP			110-130 ans
1,39		9242	2	HET	70	HET		FHETG	4	HET	2	HET	2003-2009		1	AME	AME3	10	u	2019	CHP	CHP			110-130 ans
2,52		9243	1	FRE	60	FRE		FFREM	3+				2003-2009		1	AME	AME3	10	u	2019	FRE/CHP	A.F			90-110 ans
7,84		9243	2	CHP	50	CHP		FCHPM	3+				2003-2009		1	AME	AME3	10	u	2019	CHS	CHS			110-130 ans
0,6		9243	3				CYN								1	AME	AME3		u	/	CHS	CHS		laisser se souiller	non boisé
3,25		9243	4	HET	60	HET		FHETM	4				2003-2009		1	AME	AME3	10	u	2019	CHS	CHS			110-130 ans
0,66		9251	1	CHP	40	CHP		FCHPM	3+				2005-2011		1	AME	AME3	10	a	2021	CHP	CHP			60-90 ans
7,65		9251	2	CHP	82	CHP		FCHPM	4				2005-2011		1	AME	AME3	10	a	2021	CHP	CHP			60-90 ans
2,56		9251	3	HET	70	HET		FHETG	4	HET			2005-2011		1	AME	AME3	10	a	2021	CHS	CHS			110-130 ans
1,19	0	9251	4	HET	100	HET		FHETT	3	HET	3	HET	2005-2011		1	REG	REGS		b	1	HETt/CHS	HETt	N		110-130 ans
10,1		9252	1	CHP	90	CHP		FCHPM	4				2005-2011		1	AME	AME3	10	u	2021	CHS	CHS			60-90 ans
1,22		9252	2	HET	80	HET		FHETM	3-				2005-2011		1	AME	AME3	10	u	2021	HET/ERS	HET		Butte calcaire	90-110 ans
6,44		9261	1	CHR	76	CHR		FCHRM	3+				2004-2010		1	AME	AME2	8	u	2018	CHS	CHS			60-90 ans
8		9261	2	HET	70	HET		FHETG	4-				2004-2010		1	AME	AME2	8	u	2018	CHS	CHS			90-110 ans
1,82		9261	3	HET	70	HET		FHETM	3				2004-2010		1	AME	AME2	8	u	2018	CHS	CHS			40-60 ans
6,06		9262	1	CHP	60	CHP		FCHPM	3				2004		1	AME	AME3	12	a	2016	CHS	CHS			60-90 ans
6,11		9262	2	P.S	60	P.S		FP.SM	3				2004		1	AME	AME3	12	a	2016	P.S	P.S			60-90 ans
1,64		9262	3	CHP	60	CHP		FCHPM	3-				2004		1	AME	AME3	12	a	2016	CHS/P.S	CHS			60-90 ans
0,39		9262	4	TRE	90	TRE		FTREG	4				2004		1	AME	AME3	12	a	2016	CHS/P.S	CHS		fre à récolter sans plantation après.	90-110 ans
1,05		9262	5	SAU	90	AUL		FAULE					2004		1	IRR	ECO	12	b	2016	AUL	AUL		ANCIENNE PEUPLERAIE MARAIS	20-40 ans
0,62		9262	6	HET	80	HET		FHETG	2+	HET	2	HET	2004		1	AME	AME3	12	a	2016	CHS	CHS		deperissants à récolter sans plantation	130-160 ans
3,7		9271	1	CHP	70	CHP		FCHPM	3+				2004		1	AME	AME3	10	u	2014	CHS	CHS			90-110 ans
4,45		9271	2	CHP	60	CHP		FCHPM	3				2004		1	AME	AME3	10	u	2014	CHS	CHS			90-110 ans
3,63		9271	3	CHR	60	CHR		FCHRM	3				2004		1	AME	AME3	10	u	2014	CHS/P.S	CHS			90-110 ans
2,96		9272	1	CHP	80	CHP		FCHPM	4				2004		1	AME	AME3	10	a	2014	CHS	CHS		Presence de 2 bouquets de PS diam 60 et + (0,5 ha)	60-90 ans
4,69		9272	2	CHS	70	CHS		FCHSE							1	AME	AMEE	6	b	2025	CHS	CHS			0-20 ans
1,31		9272	3	CHP	50	CHP		FCHPM	3				2004		1	AME	AME3	10	a	2014	CHS/P.S	CHS			60-90 ans
2,16		9272	4	CHP	50	CHP		FCHPM	3+				2004		1	AME	AME3	10	a	2014	CHS/P.S	CHS			90-110 ans
0,8		9272	5	P.S	100	P.S		FP.SE							1	AME	AMEE	6	b	2025	P.S	P.S			0-20 ans
0,6		9272	6	CHR	90	CHR		FCHRM	3				2004		1	AME	AME3	10	a	2014	P.S	P.S			60-90 ans
4,05		9272	7	P.S	95	P.S		FP.SM	3+				2004		1	AME	AME3	10	a	2014	P.S	P.S			60-90 ans
5,48		9273	1	CHP	70	CHP		FCHPG	3	ERS FR	3	HET	2007-2011	1	1	AME	AMEJ	0	a	/	HETt/CHS	HETt			160-200 ans
0,23		9273	2	AUL	96	AUL		FAULM	4						1	AME	AME1	5	c	2020	AUL	AUL			40-60 ans
1,94		9273	3	HET	60	HET		FHETE					2011		1	AME	AME1	5	c	2015	CHS	CHS			0-20 ans
1,66		9273	4	HET	55	HET		FHETS							1	AME	AME1	5	c	2030	CHS	CHS			0-20 ans
0,93		9273	5	ERS	80	ERS		FERSE					2011		1	AME	AME1	5	c	2015	CHS/ERS	CHS			0-20 ans
1,79		9273	6	CHP	70	CHP		FCHPG	3	S FRE C	3	HET	2007		1	ILS	ILS	0	b	/	CHS	CHS			160-200 ans
8,07		9281	1	P.S	80	P.S		FP.SM	4-				2003-2011		1	AME	AME3	10	u	2021	P.S/CHS	P.S			60-90 ans
7,63		9281	2	CHP	80	CHP		FCHPM	4-				2003-2011		1	AME	AME3	10	u	2021	CHS	CHS			90-110 ans
9,2		9282	1	CHP	80	CHP		FCHPM	4				2003-2011		1	AME	AME3	10	a	2021	CHS	CHS			90-110 ans

DOCUMENT ONF

surface UEP	surface bouquets paysagers	Code parcelle	Code UEP	Essence dominante 1	% Ess1	Essence déterminant la sylviculture	Type d'espace non boisé	Type de peuplement	Type de capital	Présence de semis	Code Dépérissement	Essence dépérissant	Dernier passage en coupe	RD martelée avant 2011	Division	Classement	Groupe aménagement	Rotation	code UG	1er passage en coupe	essence objectif détaillée	essence objectif simplifiée	mode régé N/A	Observation	Age
0,67		9282	2				RAS								1	AME	AMEJ		b	/	CHS	CHS			non boisé
8,5		9291	1	CHP	80	CHP		FCHPM	3+				2007		1	AME	AME3	12	a	2018	CHS/P.S	CHS			90-110 ans
1		9291	2	P.S	50	CHP		FP.SM	3+				2007		1	AME	AME3	12	a	2018	P.S/CHS	P.S			90-110 ans
4,95		9291	3	P.S	100	P.S		FP.SM	4				2006		1	AME	AME3	12	b	2018	P.S/CHS	P.S			60-90 ans
1,2		9291	4	CHP	70	CHP		FCHPM	2+				2007		1	AME	AME3	12	a	2018	CHS/P.S	CHS		issu déperissement HET	90-110 ans
0,62		9292	1	CHP	90	CHP		FCHPM	3-				2006		1	AME	AME3	12	u	2018	CHP	CHP			90-110 ans
8,21		9292	2	P.S	90	P.S		FP.SM	3				2006		1	AME	AME3	12	u	2018	P.S/CHS	P.S			60-90 ans
1,43		9293	1	P.S	60	P.S		FP.SM	3+				2006		1	AME	AME3	10	u	2016	CHS/P.S	CHS			90-110 ans
7,95		9293	2	CHP	80	CHP		FCHPM	3+				2006		1	AME	AME3	10	u	2016	CHS	CHS			90-110 ans
13,3		9301	1	CHP	80	CHP		FCHPM	4				2006		1	AME	AME3	10	u	2016	CHS	CHS			130-160 ans
18,2		9302	1	CHP	80	CHP		FCHPM	4				2006		1	AME	AME3	10	u	2016	CHS	CHS			130-160 ans
9,77		9311	1	CHP	70	CHP		FCHPG	4				2003		1	AME	AME3	10	a	2013	CHS	CHS			130-160 ans
6,39	1	9311	2	CHP	55	CHP		FCHPG	4				2003		1	REG	REGS		b		P.S/CHS/CHP/HET	P.S	N	objectif garder le mélange / conserver qqs pins à titre paysager	130-160 ans
6,79		9311	3	P.S	70	P.S		FP.SM	3+				2003		1	AME	AME3	10	a	2013	P.S	P.S		acc public	110-130 ans
8,72		9312	1	CHP	80	CHP		FCHPG	4				2003		1	AME	AME3	10	u	2013	CHS	CHS			130-160 ans
2,62		9312	2	P.S	60	CHP		FCHPG	4				2003		1	AME	AME3	10	u	2013	CHP	CHP			110-130 ans
11,9		9313	1	CHP	70	CHP		FCHPG	4				2007		1	AME	AME3	9	u	2016	CHS	CHS			130-160 ans
5,94		9313	2	FRE	50	FRE		FFREP	2				2008		1	AME	AME3	9	u	2016	FRE/CHP	A.F		ZONE HUMIDE	40-60 ans
2,63		9321	1	HET	90	HET		FHET1	3				2007-2011		1	AME	AME1	5	a	2016	CHP	CHP			20-40 ans
9,79		9321	2	EPC	70	EPC		FEPCP	3		2	EPC	2007		1	REG	REGE		b	2016	P.S/CHS	P.S	A	SCOLYTES	40-60 ans
0,22		9321	3				MTO								1	HSN	HS ECO	0	c	/	OUV	SANS			non boisé
6,83		9322	1	EPC	70	EPC		FEPCP	3		2	EPC	2007		1	REG	REGE	6	a	2013	P.S/CHS	P.S	A	SCOLYTES	40-60 ans
4,13	0	9322	2	HET	60	HET		FHETG	3-		2	HET	2007		1	REG	REGS		b	2	CHP/HET	CH	A/N		130-160 ans
1,9		9331	1	AUL	80	AUL		TAULP	4				2007		1	IRR	ECO	10	a	2017	AUL	AUL			20-40 ans
7,9	0	9331	2	HET	70	HET		FHETG	2	HET	3	HET	2007		1	REG	REGQ		b	2012	HET	HET	N		110-130 ans
1,44		9331	3				MTO								1	HSN	HS ECO		c	/	OUV	SANS			non boisé
3		9331	4	CHP	60	CHP		FCHPG	3+		2	HET	2007		1	AME	AME3	10	d	2017	CHP	CH			110-130 ans
2,11	0	9331	5	HET	70	HET		FHETG	3		3	HET	2007		1	REG	REGQ		b	2012	HETt/CHS	HETt	N/A		110-130 ans
7,45		9332	1	HET	80	HET		FHET1	3				2011		1	AME	AME1	5	u	2016	CHS	CHS			20-40 ans
1,91		9332	2	CHP	40	CHP		FCHSS							1	AME	AME1	5	u	2026	CHS	CHS			0-20 ans
3,1		9341	1	CHS	100	CHS		FCHSS							1	AME	AME1	5	a	2025	CHS	CHS		Plantation CHS	0-20 ans
13,1		9341	2	HET	80	HET		FHET1					2006-2010		1	AME	AME1	5	a	2015	CHS/CH	CHS			20-40 ans
0,77		9341	3	CHS	100	CHS		FCHSS							1	AME	AMEJ		b	/	CHS	CHS		Plantation 2007-2008	0-20 ans
3,82		9342	1	CHS	100	CHS		FCHSS							1	AME	AMEJ		a	/	CHS	CHS		Plantation 2007-2008	0-20 ans
6,86		9342	2	HET	80	HET		FHET1					2006-2011		1	AME	AME1	5	b	2016	CHS	CHS			20-40 ans
1,47		9343	1	FRE	40	FRE		FFREP	3-				2003-2011		1	AME	AME3	10	u	2021	FRE/CHP	A.F			20-40 ans
7,73		9343	2	CHP	70	CHP		FCHPM	4		2	HET	2003-2011		1	AME	AME3	10	u	2021	CHS	CHS			110-130 ans
2,01		9343	3	AUL	49	FRE		FAULP	2				2006-2011		1	AME	AME3	10	u	2021	AUL	AUL		ancienne peupleraie	20-40 ans
2,65		9343	4	HET	70	HET		FHETM	3-		2	HET	2003-2011		1	AME	AME3	10	u	2021	CHS	CHS			110-130 ans
1,8		9351	1	HET	90	HET		FHETP	3-		2	HET	2006-2010		1	AME	AME1	6	a	2014	CHP	CHP			20-40 ans
6,31		9351	2	HET	90	HET		FHET1	3				2006-2010		1	AME	AME1	6	a	2014	CHS	CHS			0-20 ans
1,2		9351	3	CHS	100	CHS		FCHSS							1	AME	AMEJ		b	/	CHS	CHS		Plantation 2006-2007	0-20 ans
2,51		9351	4	HET	45	CHS		FCHSS							1	AME	AME1	6	a	2020	CHS	CHS			0-20 ans
2,06		9352	1	HET	80	HET		FHET1	3				2006		1	AME	AME1	6	a	2017	CHP/AUL	CHP			20-40 ans
4,8		9352	2	HET	84	HET		FHETS					2006		1	AME	AME1	6	a	2023	CHP/AUL	CHP			0-20 ans
3,29		9352	3	FRE	60	FRE		FFREP	3-		2	FRE	2006-2011		1	AME	AME1	6	a	2017	FRE	A.F			40-60 ans
5,4		9352	4	CHS	100	CHS		FCHSS							1	AME	AME1	6	a	2023	CHS	CHS			0-20 ans
1,18		9352	5	HET	85	HET		FHET1	3				2011		1	AME	AME1	6	a	2017	CHS	CHS			20-40 ans
3,87		9352	6	CHS	80	CHS		FCHS1	3				2011		1	AME	AME1	6	a	2017	CHS	CHS			20-40 ans
2,28		9352	7	FRE	60	FRE		FFREM	3				2006		1	AME	AME3	10	b	2021	FRE	A.F			40-60 ans
9,03		9361	1	CHS	70	CHS		FCHSS							1	AME	AMEJ		a	/	CHS	CHS			0-20 ans
4,16		9361	2	HET	80	FRE		FHETE							1	AME	AME1	5	b	2012	FRE	A.F			0-20 ans
16,7		9362	1	CHP	70	CHP		FCHPG	3+		2	HET	2005		1	AME	AME3	10	u	2015	CHS	CHS			130-160 ans
1,98		9362	2	CHA	30	CHP		FCHPG	3		2	HET	2005		1	AME	AME3	10	u	2015	CHS	CHS			130-160 ans
4,12		9371	1	FRE	45	FRE		FFREP	2				2006		1	AME	AME3	10	a	2021	FRE	A.F		ancienne peupleraie	0-20 ans
12		9371	2	CHP	70	CHP		FCHPG	4		3	HET	2003-2011		1	AME	AME3	10	a	2021	CHP	CHP			130-160 ans
0,21		9371	3				MTO								1	HSN	HS ECO		b	/	OUV	SANS		mare	non boisé
20		9372	1	CHP	70	CHP		FCHPG	4		3	HET	2003-2011		1	AME	AME3	10	u	2021	CHS	CHS			130-160 ans
3,05		9372	2	AUL	50	FRE		FAULP	2				2006		1	AME	AME3	10	u	2021	AUL/FRE	AUL		ancienne peupleraie	0-20 ans
2,31		9372	3	HET	90	CHP		FHETG	5	HET		HET	2006-2011		1	AME	AME3	10	u	2021	CHP	CHP		HET dép exploités	130-160 ans
4,49		9381	1	CHP	60	CHP		FCHPG	3				2004		1	AME	AME3	12	a	2016	CHP	CHP			130-160 ans
14,3		9381	2	AUL	50	FRE		FAULP	3-				2004		1	AME	AME2	8	b	2012	CHS/P.S	CHS			20-40 ans
12,8		9382	1	FRE	45	FRE		FFREP	3-				2004		1	AME	AME2	8	u	2012	FRE?	A.F			0-20 ans
4,48		9382	2	HET	50	CHP		FHETM	3		2	HET	2004		1	AME	AME2	8	u	2012	CHS	CHS			110-130 ans
18,3		9391	1	CHP	50	CHP		FCHPM	3				2009		1	IRR	IRR	8	a	2017	CHS	CHS		Acc Public	160-200 ans
5,66		9391	2	HET	70	HET		FHETM	3				2009		1	IRR	IRR	8	a	2017	CHS	CHS		Acc Public	160-200 ans
0,67		9391	3				MTO								1	HSN	HS ECO		b	/	OUV	SANS			non boisé
3		9392	1	CHP	90	CHP		FCHPG	4				2008		1	AME	AME3	10	a	2018	CHS	CHS			110-130 ans
4,79	0	9392	2	HET	45	HET		FHETG	3-	T/FRE/C	2	HET	2008		1	REG	REGS		b		HETt/CHS	HETt	N		110-130 ans
15,4		9401	1	HET	60	HET		IHETI	3	HET	3	HET	2006-2010		1	IRR	IRR	8	u	2017	CHS	CHS		gestion paysagère	sans âge dominant
5,01		9402	1	CHP	80	CHP		FCHPG	5		2	HET	2002-2008		1	AME	AME3	10	u	2018	CHS	CHS		gestion paysagère	130-160 ans

Document ONF

Direction territoriale Ile-de-France Nord-Ouest

Agence régionale Picardie

FORET DOMANIALE DE COMPIEGNE

Révision d'aménagement 2012 - 2031

Annexe 8a : Carte des essences dominantes

N

1:55 000

Légende

- Chêne pédonculé
- Chêne sessile
- Hêtre
- Pin sylvestre
- Autres résineux
- Autres feuillus
- Prunus serotina
- zones non boisées, concessions, RBI

0 500 1 000 2 000 3 000 4 000 5 000 Mètres

SIG Agence Picardie - Decembre 2011

EDR25©IGN2003 - Reproduction interdite

Direction territoriale Ile-de-France Nord-Ouest

Agence régionale Picardie

FORET DOMANIALE DE COMPIEGNE

Révision d'aménagement 2012 - 2031

Annexe 8b : Carte des catégories de diamètre

N

1:55 000

Légende

- jeunes peuplements
- petits bois
- bois moyens
- gros bois
- très gros bois
- irrégulier
- zones non boisées concessions, RBI

0 500 1 000 2 000 3 000 4 000 5 000 Mètres

SIG Agence Picardie - Décembre 2011

EDR25©IGN2003 - Reproduction interdite

Direction territoriale Ile-de-France Nord-Ouest

Agence régionale Picardie

FORET DOMANIALE DE COMPIEGNE

Révision d'aménagement 2012 - 2031

Annexe 8c : Carte des âges

N

1:55 000

Légende

- 0-20 ans
- 20-40 ans
- 40-60 ans
- 60-90 ans
- 90-110 ans
- 110-130 ans
- 130-160 ans
- 160-200 ans
- plus de 200 ans
- sans âge dominant
- zones non boisées, concessions, RBI

Document de travail

0 500 1 000 2 000 3 000 4 000 5 000 Mètres

SIG Agence Picardie - Décembre 2014

EDR25©IGN2003 - Reproduction interdite

Direction territoriale Ile-de-France Nord-Ouest

Agence régionale Picardie

FORET DOMANIALE DE COMPIEGNE

Révision d'aménagement 2012 - 2031

Annexe 8d : Carte de la surface terrière

N

1:55 000

PROJET

Légende

- jeunes peuplements
- 5 m2 <= G < 10 m2
- 10 m2 <= G < 15 m2
- 15 m2 <= G < 20 m2
- 20 m2 <= G < 25 m2
- 25 m2 <= G < 30 m2
- G>= 30 m2
- zones non boisées, concessions, RBI

0 500 1 000 2 000 3 000 4 000 5 000 Mètres

SIG Agence Picardie - Décembre 2011

EDR25©IGN2003 - Reproduction interdite

Surface: **14357 ha** Durée de la période de récapitulation **14 ans**

		vol aménagement					vol commercial				
Année de vente	régé / PA amel	Chêne	Hêtre	Pin sylvestre	Autres essences	tot vol amgt	Tiges	Houppier	Taillis	Volume total comm	
1996	AMEL	10218 m3	28090 m3	4060 m3	23587 m3	65955 m3	48851 m3	13219 m3	1737 m3	63807 m3	
1996	PA	1482 m3	878 m3	222 m3	354 m3	2936 m3	1777 m3	887 m3	57 m3	2721 m3	
1996	REGE	5034 m3	26300 m3	71 m3	6915 m3	38320 m3	27071 m3	10827 m3	0 m3	37898 m3	
1997	AMEL					0 m3					infos manquantes
1997	PA					0 m3					
1997	REGE					0 m3					
1998	AMEL	18795 m3	28517 m3	4837 m3	21855 m3	74004 m3	47345 m3	17658 m3	1476 m3	66479 m3	
1998	PA	1709 m3	2280 m3	13 m3	757 m3	4759 m3	2729 m3	1408 m3	29 m3	4166 m3	
1998	REGE	6251 m3	14780 m3	625 m3	3761 m3	25417 m3	16328 m3	7855 m3	0 m3	24183 m3	
1999	AMEL	11010 m3	26302 m3	2964 m3	16149 m3	56425 m3	41394 m3	11009 m3	992 m3	53395 m3	
1999	PA	1255 m3	1303 m3	25 m3	547 m3	3130 m3	1748 m3	996 m3	42 m3	2786 m3	
1999	REGE	6118 m3	13825 m3	23 m3	3909 m3	23875 m3	17086 m3	8358 m3	0 m3	25444 m3	
2000	PA	10717 m3	32186 m3	5053 m3	6166 m3	54122 m3	32029 m3	13087 m3	1068 m3	46184 m3	
2001	AMEL	10274 m3	21873 m3	1742 m3	13861 m3	47750 m3	32905 m3	11226 m3	880 m3	45011 m3	
2001	PA	2567 m3	3946 m3	1300 m3	1246 m3	9059 m3	5214 m3	3841 m3	209 m3	9264 m3	
2001	REGE	2427 m3	4296 m3	142 m3	1740 m3	8605 m3	5887 m3	2565 m3	9 m3	8452 m3	
2002	AMEL	5300 m3	11735 m3	940 m3	5300 m3	23275 m3	16695 m3	6493 m3	1140 m3	24328 m3	
2002	PA	2001 m3	6543 m3	50 m3	511 m3	9105 m3	5840 m3	3405 m3	161 m3	9406 m3	
2002	REGE	3016 m3	905 m3	38 m3	1699 m3	5658 m3	3757 m3	1705 m3	0 m3	5462 m3	
2003	AMEL	26850 m3	43670 m3	12253 m3	29758 m3	112531 m3	77205 m3	25 m3	632 m3	103215 m3	
2003	PA	3072 m3	9299 m3	701 m3	892 m3	13964 m3	9391 m3	4760 m3	498 m3	14649 m3	
2003	REGE	4862 m3	13696 m3	100 m3	2651 m3	21309 m3	14738 m3	7493 m3	0 m3	22231 m3	
2004	AMEL	21473 m3	38386 m3	9156 m3	26691 m3	95706 m3	66247 m3	23255 m3	987 m3	90489 m3	
2004	PA	661 m3	5230 m3	16 m3	151 m3	6058 m3	4063 m3	1883 m3	148 m3	6096 m3	
2004	REGE	7034 m3	10041 m3	1596 m3	1443 m3	20114 m3	14076 m3	7313 m3	49 m3	21438 m3	
2005	AMEL	16405 m3	45117 m3	8470 m3	18864 m3	88856 m3	62314 m3	22113 m3	1001 m3	85428 m3	
2005	PA	190 m3	1006 m3	188 m3	227 m3	1611 m3	1150 m3	846 m3	61 m3	2057 m3	
2005	REGE	3230 m3	14891 m3	796 m3	2272 m3	21189 m3	14860 m3	8369 m3	35 m3	23264 m3	
2006	AMEL	14608 m3	40317 m3	5862 m3	16826 m3	77613 m3	53927 m3	21773 m3	1489 m3	77184 m3	
2006	PA	193 m3	1050 m3	15 m3	86 m3	1344 m3	963 m3	513 m3	249 m3	1725 m3	
2006	REGE	6699 m3	19876 m3	561 m3	10690 m3	37826 m3	26417 m3	12857 m3	1384 m3	40658 m3	
2007	AMEL	9967 m3	35892 m3	8672 m3	17982 m3	72513 m3	49411 m3	16627 m3	1233 m3	67271 m3	
2007	PA	1190 m3	5542 m3	20 m3	1213 m3	7965 m3	5190 m3	3173 m3	119 m3	8482 m3	
2007	REGE	6006 m3	20128 m3	3365 m3	7327 m3	36826 m3	25760 m3	11344 m3	580 m3	37684 m3	
2008	AMEL	12783 m3	35194 m3	7526 m3	20782 m3	76285 m3	50845 m3	19397 m3	1243 m3	71485 m3	
2008	PA	1877 m3	4254 m3	38 m3	882 m3	7051 m3	4560 m3	2048 m3	111 m3	6719 m3	
2008	REGE	9252 m3	16207 m3	3 m3	2457 m3	27919 m3	19847 m3	11142 m3	97 m3	31086 m3	
2009	AMEL	14747 m3	35543 m3	8993 m3	25476 m3	84759 m3	56198 m3	20045 m3	213 m3	76456 m3	
2009	PA	263 m3	144 m3	4 m3	109 m3	520 m3	349 m3	498 m3	30 m3	877 m3	
2009	REGE	8019 m3	11308 m3	801 m3	1460 m3	21588 m3	14312 m3	7670 m3	0 m3	21982 m3	
2010	AMEL	13997 m3	35615 m3	6105 m3	26911 m3	82628 m3	55095 m3	17387 m3	312 m3	72794 m3	
2010	PA	566 m3	468 m3	120 m3	217 m3	1371 m3	858 m3	659 m3	264 m3	1781 m3	
2010	REGE	7074 m3	9236 m3	3203 m3	6210 m3	25727 m3	17126 m3	7135 m3	2451 m3	26712 m3	
TOTAL		289192 m3	675869 m3	100673 m3	329934 m3	1395668 m3	951553 m3	368219 m3	20977 m3	1340749 m3	
		soit 1,44 m3/ha/an	soit 3,36 m3/ha/an	soit 0,50 m3/ha/an	soit 1,64 m3/ha/an	soit 6,94 m3/ha/an	soit 4,73 m3/ha/an	soit 1,83 m3/ha/an	soit 0,10 m3/ha/an	soit 6,67 m3/ha/an	

Document ONF

Forêt de COMPIEGNE

SUIVI ANNUEL RECETTES DEPENSES POUR LA FORET de COMPIEGNE
(SOMMIER)

ANNEE	Recettes bois		Autres Recettes du domaine				Dépenses Travaux								Dépenses Travaux touristiques Accueil du Public				Dépenses Protection Nature				
								Peuplement		Infrastructure													
	vendus sur pied	vendus façonnés	Chasse	Concess.	Menus prod	**TOTAL RECETTES**	Maint.	Régéné. < 3 m	Entretien > 3 m Div peupl	Création	Entretien divers *	Assainissement investis.	Assainissement entretien	**TOTAL TRAVAUX**	**TOTAL EXPL REGIE**	Equip.	Maint.	**TOTAL TT**	Etudes-expertise Travaux	Etudes-expertise Expertise	**TOTAL DEPENSES** sauf impôts	Impôts fonciers	Subv div. ¤
2006	2 746 359	115 737	896 246	146 257	30 380	**3 934 979**	3 527	315 802	121 327	321 061	66 518	2 375		*830 611*	*48 630*	0	234 016	*234 016*	5 852	11 643	**1 130 752**	123 213	234 016
2007	2 390 558	528 726	911 294	146 084	44 939	**4 021 601**	2 251	255 913	192 459	0	149 951	0	1 471	*602 046*	*89 879*	0	85 355	*85 355*	17 359	8 144	**802 783**	125 691	117 153
2008	3 328 734	780 859	721 712	254 821	25 634	**5 111 760**	4 017	288 578	169 104	30 643	87 967	0	0	580 310	154 491	65 427	106 062	171 489	4 685	115 834	**1 026 809**	0	150 834
2009	2 079 211	409 472	831 750	147 659	35 311	**3 503 402**	3 269	160 280	66 911	0	52 072	0	4 520	287 052	196 960	97 493	115 870	213 363	27 351	107 040	**831 765**	181 807	192 670
2010	2 740 773	332 484	687 465	123 387	33 810	**3 917 919**	15 381	262 910	186 882	0	65 465	3 007	7 908	541 553	114 033	25 413	41 318	66 731	16 323	0	**738 641**	183 669	20 252
moyenne	2 657 127	433 456	809 693	163 642	34 015	**4 097 932**	5 689	256 697	147 337	70 341	84 395	1 076	2 780	568 314	120 799	37 667	116 524	154 191	14 314	48 532	**906 150**	122 876	142 985

Recettes : Bois = D1.8 et Css/Chasse = BW
Dépenses Source TER 4
Pour 2006 et 2007 : coût chantier sans encadrement

Infra Ent Div (+ panneaux + barrieres)
DPN Travaux (cyn-pis-habitat remarqu+DFCI)
DPN Expertise (voir J.Jaminon)
¤ subv Invest (voir CC)(pour 2009 et 2010 en + 2-PX09-EURO)

Document ONF

Direction territoriale Ile-de-France Nord-Ouest

Agence régionale Picardie

FORET DOMANIALE DE COMPIEGNE

Révision d'aménagement 2012 - 2031

Annexe 10 : Carte de la desserte

N

1:55 000

DOCUMENT

Légende

Routes publiques :

- route revêtue ouverte
- route revêtue fermée
- route empierrée ouverte
- route en terrain naturel ouverte

Routes forestières :

- route revêtue ouverte
- route revêtue fermée
- route empierrée ouverte
- route empierrée fermée
- route en terrain naturel ouverte
- route en terrain naturel fermée
- place de dépôt existante

0 500 1 000 2 000 3 000 4 000 5 000 Mètres

SIG Agence Picardie - Décembre 2011

BDTOPO©IGN2010 - Reproduction interdite

N

1:55 000

Office National des Forêts

Direction territoriale Ile-de-France Nord-Ouest

Agence régionale Picardie

FORET DOMANIALE DE COMPIEGNE

Révision d'aménagement 2012 - 2031

Annexe 11 : Carte des périmètres de protection des sites classés et inscrits

Légende

- monument historique
- périmètre de protection de 500 m
- site classé
- site inscrit
- forêt domaniale de Compiègne

CARREFOUR ARMISTICE ET SES ABORDS

CARREFOUR DE L'ARMISTICE

Clairière de l'Armistice

GRAND PARC DU CHATEAU

CENTRE URBAIN

Château

Petit Château

Remparts

RUE DES DOMELIERS

Villa Marcot, façades et toitures

Chapelle Saint-Corneille

La Faisanderie Pavillon d'entrée NE
Maison forestière d'Humières

La Faisanderie Grille d'entrée

La Faisanderie Pavillon d'entrée SW

Poste forestier de Saint-Pierre-en-Chastres

Pavillon de l'impératrice

Poste forestier de la Muette

Prieuré de Saint-Pierre-en-Chastres (ruines)

Ruines gallo-romaines du Mont Berny

BUTTE DE SABLE

Ancienne gare

CARREFOUR MELAINE FOURDRINOY

Domaine du Bois d'Aucourt

BUTTE DE SABLE

Abbaye

Eglise

CARREFOUR RUES DE COMPIEGNE ET DE VILLERS-COTTERETS

ABORDS DU CHATEAU, PLACE PUBLIQUE, CHAUSSEE DEFLUBE

Poste forestier de Sainte-Perine

ETANG (ABORDS)

Prieuré de Saint-Nicolas de Courson

ABORDS DE LA GARE

CHATEAU DE JONVAL ET SON PARC

ETANG ET PARC DE L'ETABLISSEMENT THERMAL

Eglise

Ruines gallo-romaines de Champlieu

Document EXTRAIT

0 500 1 000 2 000 3 000 4 000 5 000 Mètres

SIG Agence Picardie - Décembre 2011

BDTOPO©IGN2010 - Reproduction interdite

Direction territoriale Ile-de-France Nord-Ouest

Agence régionale Picardie

FORET DOMANIALE DE COMPIEGNE

Révision d'aménagement 2012 - 2031

Annexe 12 : Carte des essences objectifs avec essences transitoires

N

1:55 000

Légende

- Chêne pédonculé
- Chêne pédonculé transitoire avant chêne sessile
- Chêne sessile
- Hêtre
- Hêtre transitoire avant chêne sessile
- Pin sylvestre
- Pin laricio
- Aulne
- Autres feuillus
- Zones non boisées, concessions, RBI

0 500 1 000 2 000 3 000 4 000 5 000 Mètres

SIG Agence Picardie - Décembre 2011

EDR25©IGN2003 - Reproduction interdite

Direction territoriale Ile-de-France Nord-Ouest

Agence régionale Picardie

FORET DOMANIALE DE COMPIEGNE

Révision d'aménagement 2012 - 2031

Annexe 13 : Carte d'aménagement

N

1:55 000

PROJET

Légende

- amélioration
- régénération à entamer
- régénération à terminer
- régénération à entamer et à terminer
- trairement par parquets
- traitement irrégulier
- îlot de sénescence
- îlot de vieillissement
- zones écologiques à traitement irrégulier
- projet RBD des Beaux Monts
- projet RBI des Grands Monts
- zones écologiques non boisées
- hors sylviculture
- groupe d'attente

0 500 1 000 2 000 3 000 4 000 5 000 Mètres

SIG Agence Picardie - Decembre 2011

EDR25©IGN2003 - Reproduction interdite

surface bou quets pay sagers	identifiant UG	surface rete nue UG	Essence dominante 1	Essence dominante 2	Essence dominante 3	Essence rare Economique	Essence déterminant la sylviculture	Type d'espace non boisé	Type de peuplement	Dernier passage en coupe	RD martelée avant 2011	Div isio n	Classe ment	Groupe aménage ment	Rotat ion reten ue	1er passage en coupe	type de coupe 1er passag e	surface à parcourir 1er passage	2eme passage en coupe	type de coupe 2eme passage	surface à parcouri r 2eme passage	3eme passage en coupe	type de coupe 3eme passage	surface à parcouri r 3eme passage	4eme passage en coupe	type de coupe 4eme passage	surface à parcouri r 4eme passage	5eme passage en coupe	type de coupe 5eme passage	surface à parcouri r 5eme passage	6eme passage en coupe	type de coupe 6eme passage	surface à parcouri r 6eme passage	7eme passage en coupe	type de coupe 7eme passage	surface à parcouri r 7eme passage	Observation
	11_a	6,44	CHS	HET			CHS		FCHSS			1	AME	AMEJ		/																				PLANT A REGARNIR
	11_b	9,91	CHP	HET	CHA		CHP		FCHPG	2007-2011		1	AME	AME3	10	2021	A4	9,91	2031	A4	9,91	/																
	11_c	4,72	HET	FRE			HET		FHETP	2004-2010		1	AME	AME1	6	2016	A3	2,83	2022	A2	4,72	2028	A3	4,72	/													
	12_a	13,21	HET	FRE	CHP		HET		FHETP	2005-2011		1	AME	AME1	6	2017	A2	12,04	2023	A2	13,21	2029	A3	13,21	/													
	12_b	4,13	CHS				CHS		FCHSS			1	AME	AMEJ		/																					
	21_a	2,15	HET				HET		FHET1			1	AME	AMEE	5	2012	A1	0,7	2017	A2	0,7	2022	A3	0,7	2027	A1	2,15										
	21_b	17,17	CHP				CHP		FCHPG	2002-2009		1	AME	AME3	10	2019	A4	17,17	2029	A4	17,17																	
	22_u	12,59	HET	FRE	CHS	MER	HET		FHETP	2008		1	AME	AME1	6	2014	A3	8,86	2020	A2	11,17	2026	A2	12,59	/													
	31_a	10,87						RAS	RRAS			1	AME	AMEJ		/																					
	31_b	13,97	CHP	HET			CHP		FCHPG	2006-2010		1	REG	REGE	10	2020	A4	13,97	2030	RE	13,97																	
	31_c	0,22						MTO	VMTO			1	HSN	HS ECO		/																					
	32_u	8,57	CHP	HET	FRE		CHP		FCHPG	2006		1	AME	AME3	10	2016	A4	8,57	2026	A4	8,57	/															
	41_a	10,43	CHP				CHP		FCHPG	2005		1	AME	AME3	10	2015	A4	10,43	2025	A4	10,43																	
	41_b	2,97	FRE	TRE	HET		HET		FA.F1	2005-2008		1	AME	AME1	4/6	2012	A2	2,97	2018	A3	2,97	2024	A3	2,97	2030	A3	2,97										
	42_a	14,46	CHP				CHP		FCHPG	2008		1	AME	AME3	10	2018	A4	14,46	2028	A4	14,46	/															laisser grossir les chênes ; (enlevement het deper)
	42_b	0,21						MTO	VMTO			1	HSN	HS ECO		/																					
	42_c	1,66	HET				HET		FHETE			1	AME	AME1	5	2013	A1	1,66	2018	A2	1,66	2023	A3	1,66	2028	A3	1,66										
	51_a	2,07	CHP				CHP		FCHPG	2002		1	AME	AME3	10	2012	A4	2,07	2022	A4	2,07																	
	51_b	4,93					HET	RAS	VRAS	2007	1	1	AME	AMEJ		/																					
	51_c	2,1	HET				HET		FHET1	2007-2010		1	AME	AME1	6	2014	A2	2,1	2020	A3	2,1	2026	A3	2,1													
	52_u	6,13	CHP				CHP		FCHPG	2008		1	AME	AME3	10	2018	A4	6,13	2028	A4	6,13	/															
	53_a	12,39	HET	CHS		NOY	HET		FHET1	2006-2010		1	AME	AME1	6	2014	A2	10,44	2020	A3	10,44	2026	A3	12,39	/													
	53_b	2,25						RAS	RRAS			1	AME	AMEJ		/																					
	61_a	11,07	CHP	HET		EPC	CHP		FCHPG	2001-2010		1	AME	AME3	10	2020	A4	11,07	2030	A4	11,07	/															
	61_b	0,27						MTO	VMTO			1	HSN	HS ECO		/																					MARE
	62_u	22,89	CHP				CHP		FCHPG	2001-2010		1	AME	AME3	10	2020	A4	22,89	2030	A4	22,89	/															
	63_u	17,44	CHP	EPC		CHR	CHP		FCHPG	2001-2010		1	AME	AME3	10	2020	A4	17,44	2030	A4	17,44	/															ancienne peupleraie
	70_a	21,83	CHP	CHS			CHP		FCHP1	2006-2011		1	AME	AME1	5	2016	A2	15,83	2021	A2	21,83	2026	A3	21,83	2031	A3	21,83										
	70_b	9,75	CHP				CHP	CYN	FCHPS	2006-2008		1	AME	AMEJ		/																					
	70_c	13,72	CHP	AUL	HET		CHP		FCHPT	2004		1	ILV	ILV	10	2014	A4	13,72	2024	A4	13,72																	
	80_a	12,77	CHP	AUL	FRE		CHP		FCHPG	2002-2009		1	AME	AME3	10	2019	A4	12,77	2029	A4	12,77	/															ancienne peupleraie
	80_b	3,07	EPC	PW			CHS		FEPCM	2007-2010	1	1	AME	AMEJ		/																					ancienne peupleraie faire Definitive + plantation CHS
	91_a	13,31	CHP			AUL	CHP		FCHPG	2006		1	AME	AME3	12	2016	A4	13,31	2028	A4	13,31	/															Zone archeo
0	91_b	1,8	HET	CHP			HET		FHETT	2004		1	REG	REGS		2013	RE	1,8	2016	RS	1,8	2020	RD	1,8													Zone archeo
	92_a	6,07	CHP				CHP		FCHPG	2006		1	AME	AME3	12	2018	A4	6,07	2030	A4	6,07	/															Zone archeo Possible ilot de vieillissement
0	92_b	3,33	HET	CHP			HET		FHETT	2006		1	REG	REGS		2013	RE	3,33	2016	RS	3,33	2020	RD	3,33													Zone archeo
0	101_a	18,47	CHP	FRE	HET	MER	CHP		FCHPT	2004		1	REG	REGS		2014	RE	18,47	2017	RS	18,47	2020	RS	18,47	2023	RD	18,47										
	101_b	1,25	HET	CHP			HET		FHETM	2006		1	AME	AME3	10	2016	A3	1,25	2026	A3	1,25	/															
	102_u	18,35	HET	CHE			HET		FHETM	2007		1	AME	AME3	10	2017	A3	18,35	2027	A3	18,35	/															
	111_u	11,05	HET				HET		FHETM	2008		1	AME	AME3	10	2018	A3	11,05	2028	A3	11,05	/															
	112_a	12,7	HET			MER	HET		FHETG	2005		1	AME	AME3	10	2015	A4	12,7	2025	A4	12,7	/															
0	112_b	3,48	EPC				EPC	CYN	FEPCP	2005-2009		1	REG	REGS	8	2017	A3	2,46	2025	RA	2,46	/															SCOLYTE, Possibilite d englober la culture a gibier voisine (0112/3) pour un reboisement
	121_a	10,35	HET				HET		FHETG	2005-2011		1	AME	AME3	10	2021	A4	10,35	2031	A4	10,35																
	121_b	6,36	HET	ERS			HET		FHETT	2009-2011	1	1	AME	AMEJ		/																				
	122_a	10,13	HET	CHE			HET		FHETG	2006		1	AME	AME3	10	2016	A4	10,13	2026	A4	10,13																
	122_b	0,9	HET	BOU			HET		FHETT	2005-2010	1	1	AME	AMEJ		/																				

Document ONF

	123_u	10,92	HET	CHE	ALT	MER	HET		FHETG	2006		1	AME	AME3	10	2016	A4	10,92	2026	A4	10,92																		
	131_a	7,88	HET	CHE			HET		FHETP	2004-2008		1	AME	AME1	6	2014	A2	7,88	2020	A3	7,88	2026	A3	7,88	/														
	131_b	1,54	CHS				CHS		FCHSG	2004-2008		1	REG	REGS	12	2020	RE	1,54	2023	RS	1,54	2026	RD	1,54														
	132_a	13,56	HET				HET		FHETM	2006-2008		1	AME	AME2	8	2016	A3	13,56	2024	A3	13,56	/																PAYSAGES dans versant - EA 2002, invendu remartele 2008
	132_b	2,52	CHS	HET			CHS		FCHSG	2004-2008		1	ILS	ILS		/																					
	140_u	24,62	HET	CHE			HET		FHETG	2006		1	AME	AME3	10	2016	A4	24,62	2026	A4	24,62																	PAYSAGES dans versant
1	150_a	24,83	CHP	HET	AUL	PEU	CHP		FCHPG	2005-2011		1	REG	REGS		2019	A4	12	2021	A5	12,83	2023	RA	12,83	2028	A5	11	2031	RA	11	/							regroupement de la 151 + 152 / faire les rases par zones disjointes
	150_b	2,11	CHP	CHA	TRE		CHP		FCHPM	2005		1	AME	AME2	8	2015	A3	2,11	2023	A3	2,11	2031	A3	2,11													regroupement de la 151 + 152
	161_a	2,31	AUL	CHP			AUL		TAULM	2007-2010		1	AME	AME2	8	2015	A3	2,31	2023	A3	2,31	2031	A3	2,31													gestion paysagère
	161_b	5,39	CHP			EPS	CHP		FCHPP	2007-2010		1	AME	AME2	8	2018	A3	5,39	2026	A3	5,39	/															
0,5	162_a	13,23	PEU	CHP	EPC		PEU		FPEUG			1	REG	REGS		2013	RA	9,7	2023	A5	3,03																	ANCIEN POPULETUM
	162_b	1,27	TRE	CHA			CHP		FCHPM	2005-2010		1	AME	AME2	8	2015	A3	1,27	2023	A3	1,27	2031	A3	1,27													gestion paysagère
	171_u	16,2	EPS	CHP	AUL		EPS		FEPSP	2004-2008		1	AME	AME1	8	2016	A3	16,2	2024	A3	16,2	/															
	172_u	11,04	HET	EPC	CHP		HET		FHETM	2003-2008		1	AME	AME1	8	2016	A3	11,04	2024	A3	11,04	/															Hetre de qualite tres mediocre
	180_u	14,94	CHP	EPC			CHP		FCHPP	2007-2010		1	AME	AME2	8	2016	A3	14,94	2024	A3	14,94	/															
	191_a	10,77	CHS				CHS		FCHSS			1	AME	AMEJ		/																					Plantation P 2008
	191_b	1,73	HET				HET		FHET1	2010		1	AME	AME1	5	2015	A2	1,73	2020	A3	1,73	2025	A3	1,73	2030	A3	1,73									1er passage
0	192_a	1,73	HET				HET		FHETG	2004-2008		1	REG	REGQ		2012	RD	1,73																			
	192_b	6	HET	CHA			HET		FHETE			1	AME	AME1	5	2021	A1	6	2026	A2	6	2031	A3	6													
	192_c	3,73					CHS	RAS	VRAS	2006-2008	1	1	AME	AMEJ		/																					
	192_d	4,53	CHP	CHA	HET		CHP		FCHPG	2006		1	AME	AME3	10	2016	A4	4,53	2026	A4	4,53																	
	201_a	4,51	CHP	FRE	HET		CHP	RAS	FCHPT	2008-2010	1	1	AME	AMEJ		/																					def 2010, semis 1,5m
	201_b	9,88	HET				HET		FHET1	2010		1	AME	AME1	4/6	2014	A2	9,88	2018	A3	9,88	2024	A3	9,88	2030	A3	9,88									1er passage
0	202_a	13,43	CHP				CHP		FCHPT	2003-2011		1	REG	REGS		2021	RE	13,43	2027	RS	13,43	2027	RS	13,43	2030	RD	13,43									peuplement classe de CHP G>35
	202_b	9,8	HET	EPC			HET		FHETM	2005-2009		1	AME	AME2	8	2017	A3	9,8	2025	A3	9,8	/															
	203_a	10,12	CHP	HET	CHA		CHP		FCHPT	2003-2011		1	REG	REGE	12	2023	RE	10,12	2027	RS	10,12	2029	RS	10,12													
	203_b	0,21						EAU	VEAU			1	HSN	HS ECO		/																					
	211_u	10,44	FRE	CHP	CHA		FRE		FFREM	2004-2008		1	AME	AME2	8	2016	A3	10,44	2024	A3	10,44	/															
0	212_u	17,21	CHP				CHP		FCHPT	2002-2010		1	REG	REGS		2020	RE	17,21	2023	RS	17,21	2026	RS	17,21	2029	RD	17,21									
0,5	221_u	13,71	CHP				CHP		FCHPT	2004		1	REG	REGS		2012	RCV	13,21	2015	RS	13,21	2021	RD	13,21	2024	AS	0,5									
1,5	222_u	13,08	CHP				CHP		FCHPT	2002-2010		1	REG	REGS		2019	RE	11,58	2022	RS	11,58	2025	RS	11,58	2028	RD	11,58	2031	AS	1,5						
1,5	223_u	7,62	CHP				CHP		FCHPT	2002-2010		1	REG	REGS		2019	RE	6,12	2022	RS	6,12	2025	RS	6,12	2028	RD	6,12	2031	AS	1,5						
	231_a	14,06	CHP			CHR	CHP		FCHPG	2003-2011		1	AME	AME3	10	2021	A4	14,06	2031	A4	14,06	/															
	231_b	0,42						MTO	VMTO			1	HSN	HS ECO		/																					
	232_u	16,7	CHP				CHP		FCHPG	2003-2011		1	AME	AME3	10	2021	A4	16,7	2031	A4	16,7	/															
	241_u	16,41	CHP	HET			CHP		FCHPG	2003-2009		1	AME	AME3	10	2019	A4	16,41	2029	A4	16,41	/															
	242_u	13,6	CHP	CHA			CHP		FCHPG	2003-2009		1	AME	AME3	10	2019	A4	13,6	2029	A4	13,6	/															
0	251_a	2,13	CHP				CHS		FCHPG	2006		1	REG	REGQ		2012	RD	2,13																			
	251_b	0,84	HET				HET		FHET1	2009		1	AME	AME1	4/6	2013	A2	0,84	2019	A3	0,84	2025	A3	0,84	2031	A3	0,84									
	251_c	2,73	HET	FRE			HET		FHETS			1	AME	AMEJ		/																					
0	252_a	1,72	CHP				CHS		FCHPG	2006		1	REG	REGQ		2012	RD	1,72																			
	252_b	5,99	HET	FRE			HET		FHETE	2011		1	AME	AME1	5	2015	A1	5,99	2020	A2	5,99	2025	A3	5,99	2030	A3	5,99									
	253_u	13,58	CHP	CHA	HET		CHP		FCHPM	2004-2009		1	AME	AME3	10	2012	A1	1,17	2017	A4	13,58	2027	A4	13,58													
	261_u	10,47	HET				HET		FHETE			1	AME	AME1	4	2015	A1	10,47	2019	A2	10,47	2023	A3	10,47	2027	A3	10,47									
	262_a	13,53	CHP	HET		MER	CHP		FCHPG	2005		1	AME	AME2	10	2015	A4	13,53	2025	A4	13,53	/															
	262_b	0,83						MTO	VMTO			1	HSN	HS ECO		/																					
	271_u	6,46	CHP	CHA			CHP		FCHPM	2003-2011		1	AME	AME3	10	2021	A4	6,46	2031	A4	6,46	/															
	272_a	12,45	CHP	CHA	HET	MER	CHP		FCHPG	2007		1	AME	AME3	10	2017	A4	12,45	2027	A4	12,45	/															
	272_b	7,81	HET				HET		FHETE			1	AME	AME1	5	2022	A1	7,81	2027	A2	7,81	/															
	272_c	1,85	AUL	TRE	SAU		AUL		TAULM	2007		1	IRR	ECO	10	2017	AS	1,85	2027	AS	1,85	/															SAULAIE AULNAIE INONDEE
	281_a	12,78	CHP	CHA			CHP		FCHPG	2005-2009		1	AME	AME3	10	2019	A4	12,78	2029	A4	12,78	/															

DOCUMENT ONF

	281_b	3,12	AUL	PEU	FRE	PEU	AUL		FAULP	2005-2009		1	IRR	ECO	10	2014	AS	3,12	2024	AS	3,12	/									PEU = Grisard
	282_a	6,41	CHP	HET	CHA		CHP		FCHPG	2003-2011		1	AME	AME3	10	2021	A4	6,41	2031	A4	6,41	/									
0	282_b	5,11	CHP	HET	CHA		CHS		FCHPG	2003-2011		1	REG	REGS		2019	A4	5,11	2027	A5	5,11	2030	RA	5,11							COUVERT LACHE LIEE AU DEPERISSEMENT DE HET
	291_u	21,93	CHP		CHA		CHP		FCHPM	2003-2008		1	AME	AME3	10	2018	A4	21,93	2028	A4	21,93	/									
	292_u	8,8	CHP		CHA		CHP		FCHPM	2002-2008		1	AME	AME3	10	2018	A4	8,8	2028	A4	8,8	/									
0,5	301_u	6,82	BOU	CHP			BOU		FBOUM	1998-2008		1	REG	REGS		2013	RA	3	2023	RA	3,32	2025	AS	0,5	/						coupe AS = suivi du bouquet paysager
	302_u	6,62	CHP				CHP		FCHPM	1998-2008		1	AME	AME3	10	2018	A4	6,62	2028	A4	6,62	/									
	303_u	17,64	CHP			MER	CHP		FCHPM	2007		1	AME	AME3	10	2017	A4	17,64	2027	A4	17,64	/									RU =RIPISYLVE IMPORTANTE
	311_u	14,62	CHP			MER	CHP		FCHPG	2001-2009		1	AME	AME3	10	2019	A4	14,62	2029	A4	14,62	/									PAYSAGE PISTE CYCLABLE
	312_u	15,12	CHP				CHP		FCHPG	2001-2009		1	AME	AME3	10	2019	A4	15,12	2029	A4	15,12	/									
	321_u	26,42	CHP				CHP		FCHPG	2003-2010		1	AME	AME2	8	2018	A4	26,42	2026	A4	26,42	/									
	322_u	11,84	CHP				CHP		FCHPG	2003-2010		1	AME	AME3	10	2020	A4	11,84	2030	A4	11,84	/									
	331_a	8,41	CHP	HET	ERS		CHP	RAS	FCHPS	2007-2009	1	1	AME	AMEE		2025	A1	2,63	2029	A1	8,41	/									
	331_b	3,86	CHP	HET	CHA		CHP		FCHPG	2006		1	AME	AME3	10	2016	A4	3,86	2026	A4	3,86										
0	332_u	11,31	EPC	P.S			EPC		FEPCM	2003-2009		1	REG	REGS	8	2017	A3	11,31	2025	RA	5	2030	RA	6,31	/						SCOLYTE
	333_a	14,6	CHP	HET			CHS		FCHPT	2005-2011	1	1	AME	AMEJ		/															plantation à faire
0	333_b	7,33	CHP	HET			CHS		FCHPT	2005		1	REG	REGQ		2013	A5	7,33	2016	RA	4	2021	RA	[illegible]							
	340_u	25,18	CHP	CHA			CHP		FCHPG	2004-2010		1	AME	AME3	10	2020	A4	25,18	2030	A4	25,18										Regroupement de 341 et 342
	351_u	7,89	CHA	CHP			CHP		FCHPM	2007		1	AME	AME3	10	2017	A3	6,92	2027	A4	7,89	/									
	352_u	6,91	CHS	CHR			CHS		FCHRM			1	AME	AME2	7	2015	A3	2,51	2022	A2	6,91	2029	A3	6,91	/						
	353_a	9,6	CHP	CHA			CHP		FCHPG	2005		1	AME	AME3	10	2015	A4	9,6	2025	A4	9,6	/									
	353_b	3,97	EPC	P.S			EPC		FEPCP	2007-2011		1	AME	AME1	6	2017	A3	3,97	2023	A3	3,97	2029	A3	3,97							
0	354_u	6,48	CHP	CHA	EPC		CHP		FCHPG	2001-2011		1	REG	REGS		2016	A5	6,48	2019	RA	6,48										SENSIBILITE PAYSAGERE
	361_u	15,68	HET	CHA		MER	HET		FHETM	2006		1	AME	AME2	8	2014	A3	15,68	2022	A3	15,68	2030	A3	15,68							
	362_a	8,22	HET	TIL			HET		FHETM	2006		1	AME	AME2	8	2014	A3	8,22	2022	A3	8,22	2030	A3	8,22							
	362_b	3,66	P.L	P.S	HET		P.L		FP.LM	2006		1	AME	AME2	8	2014	A3	3,66	2022	A3	[illegible]	2030	A3	3,66							
0	371_u	13,1	CHP	CHA		MER	CHS		FCHPG	1999-2008		1	REG	REGS		2013	A5	13,1	2016	RA	6	2027	RA	7,1							
	372_u	9,51	CHP	CHA	TIL	MER	CHP		FCHPG	2005		1	AME	AME3	12	2017	A4	9,51	[illegible]	A4	9,51	/									
0	373_u	15,8	CHP	TIL	CHA	MER	CHS		FCHPG	1999-2008		1	REG	REGS		2012	RA	5	[illegible]	[illegible]	5	2020	RA	5	2025	A5	5,8	2027	RA	5,8	
0	381_u	13,9	CHP	CHA			CHS		FCHPG	2007		1	REG	REGS	10	2020	A5	[illegible]	2023	RA	8,9	2029	RA	5	/						faire une 1ere rase sur 2 zones disjointes puis 2eme rase sur zone centrale
	382_a	2,66	EPC	P.S			EPC		FEPCP	2008-2011		1	AME	AME1	6	2017	A3	2,66	2023	A3	2,66	2029	A3	2,66							
	382_b	2,05	CHS	CHP			CHS		FCHSS			1	AME	AMEE		2030	A1	[illegible]	/												
	383_u	14,03	P.S	CHR	EPC		P.S		FP.SM	2003-2009		1	AME	AME2	8	[illegible]	A3	14,03	2025	A3	14,03	/									
	384_u	4,08	CHS	CHP			CHS		FCHSG	2007		1	ILS	ILS		/															SABLES Tres pauvres
	391_a	15,98	CHS	CHP	TIL	MER	CHS		FCHPG	2004		1	REG	REGE	12	2016	A4	15,98	2028	A5	10										
	391_b	1,21	CHS	CHP	TIL	MER	CHS		FCHPG	2004		1	ILS	ILS		/															
	392_u	8,55	CHS	CHP	TIL	MER	CHS		FCHSG	2004		1	REG	REGE	[illegible]	2016	A4	8,55	2028	A5	4										
	393_a	3,88	CHS	P.S			CHS		FCHSP	2009		1	AME	AME2	[illegible]	2015	A2	3,88	2021	A3	3,88	2029	A3	3,88	/						
	393_b	6,11						LAN	VLAN			1	HSN	HS ECO		/															Callune document de gestion Ecotheme
	401_a	17,02	CHP	TIL	P.S	MER	CHP		FCHPG	2003-2008		1	REG	REGE	12	2020	A4	17,02	2026	RE	2,92	2029	RS	2,92	2031	A5	11,84				
	401_b	0,22						PFE	VPFE			1	HSN	HS ECO		/															ECO possible Bruyeres
	402_u	11,98	CHS	CHP			CHS		FCHSG	2004		1	AME	AME3	10	2014	A4	11,98	2024	A4	11,98	/									
	403_a	4,87	P.L	HET			P.L		FP.LP	2004-2010		1	AME	AME1	6	2016	A3	4,87	2022	A3	4,87	2028	A3	4,87							
	403_b	0,85						RAS	RRAS			1	AME	AMEJ	/	/															zone incendiee, qui se reboise naturellement en pir
	411_a	10,93	CHS	HET	P.S		CHS		FCHSM	2006		1	AME	AME3	10	2012	A3	10,93	2022	A3	10,93										
	411_b	2,12						PCA	VPCA			1	HSN	HS ECO		/															
	412_a	8,48	CHS	CHT			CHS		FCHSM	2006		1	AME	AME3	10	2012	A3	8,48	2022	A3	8,48										
	412_b	2,46	P.L	EPC			P.L		FP.LM	2006		1	AME	AME2	8	2012	A3	2,46	2020	A3	2,46	2028	A3	2,46							
	412_c	2,94	CHY	CHS			CHY		FCHYM	2006		1	IRR	ECO	10	2012	A3	2,94	2022	A3	2,94										
	412_d	0,19						PCA	VPCA			1	HSN	HS ECO		/															
	421_u	18,34	CHS	TIL	CHY		CHS		FCHSM	2004		1	AME	AME3	12	2016	A3	18,34	2028	A4	18,34	/									calcaire superficiel limite stationnelle du CHS
	422_u	15,43	CHT	TIL	ROB		CHT		FCHTM	2004-2010		1	AME	AME1	6	2016	A3	15,43	2022	A3	15,43	2028	A3	15,43							

Document ONE

	511_a	7,07	CHP	ERC	FRE		CHP		FCHPT	2004-2008	1	1	AME	AMEJ		/																											
	511_b	2,03	AUL	FRE	CHA		AUL		FAULM	2003-2010		1	IRR	ECO	12	2022	AS	2,03	/																									
	511_c	6,06	CHP	HET	FRE		CHP		FCHPT	2003-2010		1	ILV	ILV	12	2022	A4	6,06	/																									
	512_a	2,42	AUL	FRE	CHP		AUL		TAULM	2004-2011		1	IRR	ECO	12	2023	AS	2,42																									
	512_b	1,43	MER	CHP			MER		FMERS			1	AME	AMEE	4	2025	A1	1,43	2029	A2	1,43																					
0,5	512_c	3,22	CHP	CHA	HET		CHP		FCHPT	2003		1	REG	REGS		2012	A5	2,72	2015	RA	2,72	2020	AS	0,5																		coupe AS = suivi du bouquet paysager
	521_u	14,13	EPC	S.V			EPC		FEPCM	2004-2010		1	AME	AME1	6	2016	A3	14,13	2022	A3	14,13	2028	A3	14,13																		
	522_a	5,77	CHP				CHP		FCHPT	2005-2009	1	1	AME	AMEJ		/																											
	522_b	2,63	CHS				CHS		FCHSS			1	AME	AMEE	6	2025	A1	2,63	2031	A2	2,63																					plantation
	531_a	5,69	ERC	CHS	MER		CHS		FA.F1			1	AME	AME1	6	2012	A1	2,31	2024	A1	5,69	2030	A2	5,69																		
	531_b	2,08						EAU	VEAU			1	HSN	HS ECO		/																											
0	532_a	7,69	CHP	FRE	CHA		CHP		FCHPT	2003		1	REG	REGS		2022	A5	4	2025	RA	4	2027	A5	3,69	2030	RA	3,69															
	532_b	1	CHP	FRE	CHA		CHP		FCHPT	2003		1	ILS	ILS		/																										
	532_c	4,03	FRE	CHP			FRE		FFREM	2003		1	AME	AME2	8	2012	A3	4,03	2020	A3	4,03	2028	A3	4,03																		
	541_a	6,42	AUL	BOU	FRE		AUL		TAULM	2004		1	IRR	ECO	15	2019	AS	6,42	/																							MARAIS
	541_b	8,24	CHP	P.S		MER	CHP		FCHPG	2004-2010		1	AME	AME3	12	2022	A4	8,24	/																							
0	542_u	11,78	CHP	HET			CHP		FCHPT	1998-2008		1	REG	REGS		2018	RE	11,78	2021	RS	11,78	2024	RS	11,78	2027	RD	11,78															
	551_a	5,33	FRE	CHP	CHA		FRE		FFREM	2007		1	AME	AME2	8	2015	A3	5,33	2023	A3	5,33	2031	A3	5,33																		
	551_b	2,02					FRE	RAS	VRAS	2005-2010	1	1	AME	AMEJ		/																											
0	551_c	5,78	ERC	CHA	FRE		FRE		FA.FP	2005		1	REG	REGQ		2012	RD	5,78																								
	552_a	6,62	CHA	ERC	FRE		FRE		FFREM	2010		1	AME	AME2	8	2018	A3	6,62	2026	A3	6,62	/																			
	552_b	4,23	PEU	BOU	ERC		PEU		FPEUG	2010	1	1	AME	AMEJ		/																											
	560_a	8,38	CHP	CHA			CHP		FCHPT	2004		1	AME	AME3	12	2016	A4	8,38	2028	A4	8,38	/																			
	560_b	3,79	MER	FRE			MER		FMERE			1	AME	AME1	6	2018	A1	3,79	2024	A2	3,79	2030	A3	3,79																		
	560_c	2,73						EMP	VEMP			1	HSY	HSY		/																											rond point armistice
8,14	571_u	11,61	CHP				CHP		FCHPT	1999-2009		1	PAR	PAR		2019	JA	11,61	2022	RS	[illegible]	2025	RS	3,47	2028	RD	3,47	2029	A4	8,14										
4,64	572_a	8,64	CHP	ERC	HET		CHP		FCHPI	1999-2008		1	PAR	PAR		2015	RE	1,36	2018	RS	1,36	2022	RD	1,36	2020	A4	7,28	2028	RA	2,64	2030	AS	3,28							coupe AS = suivi des bouquets paysagers
	572_b	0,93	HET	CHP			HET		IHETI	1999-2008		1	IRR	IRR	8	2016	JA	0,93	2024	JA	0,93	/																			Parking Armistice
8,93	581_a	17,93	ERC	CHP	MER				FA.FG	2006		1	PAR	PAR		2012	A2	0,48	2015	RA	9	2018	A4	8,49	2024	A2	0,92	2030	A4	8,93										
	581_b	3	CHP	CHA			CHP		FCHPT	2006		1	ILS	ILS		/																									
1,5	582_a	11,16	ERC	CHP	FRE		FRE		FA.FI	2005-2009		1	REG	REGS		2012	RA	2,16	2017	RE	4,61	2020	RS	4,61	2023	RD	4,61	2028	A5	2,89	2031	RA	2,89	2025	AS	1,5				coupe AS = suivi des bouquets paysagers
	582_b	1,96	HET	FRE	ERC		HET		IHETI	2005-2009		1	IRR	IRR	8	2017	JA	1,96	2025	JA	1,96																			
0	590_a	8,69	CHP	PEU			CHP		FCHPT	2004		1	REG	REGS		2014	A5	8,69	2017	RA	4	2027	RA	4,69																		Piste Cyclable Etang Carandeau
	590_b	5,71						EAU	VEAU			1	HSN	HS ECO		/																									Etang Carandeau
	590_c	0,38	PEU				PEU		FPEUT	2010	1	1	AME	AMEJ		/																									
	601_a	0,89	AUL	SAUL			AUL		TAULP			1	IRR	ECO	8	2016	AS	0,89	2024	AS	0,89	/																			MARAIS
	601_b	2,65	FRE	AUL			FRE		FFREP	2003-2008		1	AME	AME2	8	2016	A3	2,65	2024	A3	2,65	/																			
0	601_c	4,47	P.S	CHS			P.S		FP.SM	2003-2008		1	REG	REGS		2018	RE	2,51	2021	RS	2,51	2024	RD	2,51	2027	A5	1,96	2030	RA	1,96										
1,5	602_a	17,8	CHS	P.S			CHS		FCHSG	2003-2008		1	REG	REGS		2018	RE	6,17	2021	RS	6,17	2025	RD	6,17	2023	A5	10,13	2027	RA	10,13	2030	AS	1,5							coupe AS = suivi des bouquets paysagers
	602_b	1,29						EDF	VEDF			1	HSY	HSY		/																									
0	611_a	3,14	FRE	CHE	HET		FRE		FFREG	2006		1	REG	REGS		2014	RE	3,14	2016	RS	3,14	2018	RD	3,14																		
	611_b	12,61	CHP	HET	CHA	EPC	CHP		FCHPG	2006		1	REG	REGE	12	2018	A4	12,61	2030	A5	12,61																			
	611_c	4,91	P.S	CHE	HET		P.S		FP.SM	2006-2011		1	AME	AME3	10	2021	A3	4,91	2031	A3	4,91	/																			
2	612_u	12,46	CHP	FRE	HET		CHP		FCHPG	1998-2008		1	REG	REGS		2018	RE	4,54	2021	RS	4,54	2024	RD	4,54	2027	A5	5,92	2029	RA	5,92	2031	AS	2							coupe AS = suivi des bouquets paysagers
2	621_u	4,01	CHP	HET	CHA		CHP		FCHPG	1998-2010		1	REG	REGS		2018	A4	2,01	2026	A5	2,01	2029	RA	2,01	2024	AS	2														coupe AS = suivi des bouquets paysagers
	622_u	17,29	CHP	P.S	HET		CHP		FCHPG	2006		1	AME	AME3	10	2016	A4	17,29	2026	A4	17,29	/																			
	631_u	15,06	CHP	CHA	ERS	EPC	CHP		FCHPG	2004		1	REG	REGE	12	2016	A4	15,06	2028	A5	15,06																			
	632_u	11,84	CHP	FRE	ERS		CHP		FCHPG	2004		1	AME	AME3	10	2014	A4	11,84	2024	A4	11,84	/																			
	640_u	15,56	HET	CHP	ERS	ERP	HET		FHETM	2005		1	REG	REGE	10	2015	A4	15,56	2025	RE	8,27	2028	RS	8,27	2031	A5	7,29														
	650_u	20,35	CHP	HET	CHA		CHP		FCHPG	2003-2009		1	AME	AME3	12	2021	A4	20,35	/																						
	661_a	4,11	CHP	CHA			CHP		FCHPG	1989-2009		1	REG	REGE	12	2019	A4	4,11	2031	A5	4,11																				
0	661_b	5,83	HET	CHP	CHA		HET		FHETG	1989-2009		1	REG	REGS		2017	RE	5,83	2020	RS	5,83	2023	RD	5,83																		
	662_u	11,49	HET	CHP	CHA		HET		FHETG	1999-2008		1	AME	AME3	12	2020	A4	11,49	/																						
0	671_a	10,81	HET	CHP	CHA		HET		FHETG	2005-2009		1	REG	REGQ		2017	RE	10,81	2020	RS	10,81	2023	RD	10,81																		

Document ONF

	671_b	2,11	HET	CHA			HET		FHET1	2005-2009		1	AME	AME1	5	2014	A2	2,11	2019	A3	2,11	2024	A3	2,11	2029	A3	2,11														
	672_u	10,3	HET	CHP	CHA		HET		FHETG	2000-2008		1	AME	AME3	10	2018	A4	10,3	2028	A4	10,3	/																				
	681_u	8,06	HET				HET		FHETG	2004		1	AME	AME3	10	2014	A4	8,06	2024	A4	8,06	/																				
	682_u	13,22	P.L	HET			P.L		FP.LM	1998-2010		1	AME	AME2	8	2018	A3	13,22	2026	A3	13,22	/																				
	691_a	15,39	HET	CHP			HET		FHETP	2005		1	AME	AME1	6	2012	A1	8,92	2018	A2	8,92	2024	A3	8,92	2030	A3	8,92														
	691_b	1,86					AUL	RAS	VRAS	2006-2010	1	1	IRR	ECO		/																										
	692_a	2,81						RAS	RRAS			1	AME	AMEJ		/																										
	692_b	4,09	HET	CHP			HET		FHET1	2007		1	AME	AME1	6	2013	A2	4,09	2019	A3	4,09	2025	A3	4,09	2031	A3	4,09														
	701_a	8,32	P.L	SAU		FRE	P.L		FP.LP	2005-2010		1	AME	AME1	6	2016	A2	8,32	2022	A3	8,32	2028	A3	8,32	/																
	701_b	1,4						CYN	VCYN			1	HSN	HS ECO		/																									Pelouse a orchides
	701_c	1,15	PEU				PEU		FPEUP			1	REG	REGE		NP																									plantation Peu environ 4 ans
0	702_a	5,02	PEU				PEU	RAS	FPEUG			1	REG	REGS		2012	RA	4,68																								
	702_b	11,71	CHP				CHP		FCHPG	2005		1	AME	AME3	12	2017	A4	11,71	2029	A4	11,71																				
	702_c	1,21	CHP				CHP		FCHPG	2005		1	ILS	ILS		/																									
0	711_u	18,25	CHP				CHP		FCHPG	2007		1	REG	REGS		2012	RA	0,5	2017	A5	12	2020	RA	12	2025	A5	5,75	2030	RA	5,75											faire 3 blocs de 6 ha et régénérer les 2 blocs disjoints puis le bloc central
0	712_a	5,04	CHP				CHP		FCHPG	2007		1	REG	REGS		2013	RA	5,04																								
	712_b	3,43	HET	CHS			HET		FHETP	2007		1	AME	AME1	6	2013	A2	3,08	2019	A3	3,43	2025	A3	3,43	2031	A3	3,43														
0	721_a	15,53	CHP				CHP		FCHPG	2007		1	REG	REGS		2013	RA	10	2023	RA	5,53																				
	721_b	0,51						RAS	RRAS			1	AME	AMEJ		/																									peupliers exploites (plantation CHS hiver 2008-2009)
0	722_a	9,36	CHP				CHP	CYN	FCHPG	2007		1	REG	REGS		2012	A5	1,99	2015	RA	1,99	2018	A5	3	2021	RA	3	2023	A5	3,45	2025	RA	3,45							
	722_b	1,6						RAS	RRAS			1	AME	AMEJ		/																									
0	730_a	12,96	CHP				CHP		FCHPG	2004		1	REG	REGS		2014	A5	12,96	2017	RA	4	2022	RA	4	2030	RA	4,96													attention bordure lacroix
	730_b	1						RAS	RRAS			1	AME	AMEJ		/																									coupe peu 2006, Plt CHS hiver 2008-2009
	730_c	2,65						EMP	VEMP			1	HSY	HSY		/																									Stade Foot Lacroix
	730_d	5,05	CHP				CHP		FCHPM	2004		1	AME	AME3	12	2016	A4	5,05	2028	A4	5,05	/																			
	741_a	5,09	ERS	CHP	CHS		CHP		FCHPE			1	AME	AME1	5	2016	A1	5,09	2021	A2	5,09	2026	A3	5,09	2031	A3	5,09														
	741_b	5,83	HET	CHP			HET		FHETM	2005		1	AME	AME2	8	2013	A3	5,83	2021	A3	5,83	2029	A3	5,83																	
	742_a	1,93	HET				HET		FHETM	2005		1	AME	AME2	8	2013	A3	1,93	2021	A3	1,93	2029	A3	1,93																	
	742_b	9	HET	CHP			CHP		FHETE	2011		1	AME	AME1	5	2016	A2		2021	A3	9	2026	A3	9	2031	A3	9														
	751_u	14,79	HET	ERS			HET		FHET1	2005-2009		1	AME	AME1	6	2013	A1	9,7	2019	A2	9,7	2025	A3	9,7	2031	A2	14,79														
	752_u	8,91	ERS	CHP			ERS		FERS1			1	AME	AME1	5	2012	A1	1,79	2017	A2	1,79	2022	A2	4,7	2027	A2	8,91														
	761_u	5,33	HET	MER	CHP		HET		FHETE			1	AME	AMEE	5	2015	A1	2,05	2020	A2	2,05	2025	A3	2,05	2030	A2	5,33													BANDES
	762_u	13,01	HET	MER	CHP		HET		FHETE			1	AME	AMEE	5	2015	A1	5,21	2020	A2	5,21	2025	A3	5,21	2030	A2	13,01													BANDES
	770_a	14,29	CHA	CHP	TIL		CHP		FCHPG	2006		1	AME	AME3	12	2018	A4	14,29	2030	A4	14,29	/																		
	770_b	3,17	TRE	BOU	SAU		TRE		FTRE1	2006		1	IRR	ECO	12	2016	AS	3,17	2028	AS	3,17	/																		
	770_c	0,49						EAU	VEAU			1	HSN	HS ECO		/																									ETANG
	780_a	2,31						EMP	VEMP			1	HSY	HSY		/																									
	780_b	16,23	CHA	CHE	TIL		CHP		FCHPG	2006		1	AME	AME3	12	2018	A4	16,23	2030	A4	16,23	/																		
	790_a	6,02	CHA	CHP			CHP		FCHPM	2009		1	AME	AME3	10	2019	A3	6,02	2029	A4	6,02	/																		
	790_b	7,16	P.S	EPC			P.S		FP.SP	2007		1	AME	AME2	8	2015	A3	7,16	2023	A3	7,16	2031	A3	7,16																	
	790_c	4,04						PHU	VPHU			1	HSN	HS ECO		/																									
	801_a	3,12						PHU	VPHU			1	HSN	HS ECO		/																									Progression de la surface au depend des pplt voisins
	801_b	5,76	CHP	FRE	CHA		CHP		FCHPG	1999-2011		1	AME	AME3	10	2021	A4	5,76	2031	A4	5,76	/																		
	801_c	3,4	EPC	PS			EPC		FEPCP	2007-2011		1	AME	AME1	6	2017	A3	3,4	2023	A3	3,4	2029	A3	3,4																		
	802_a	1,8	EPC				EPC		FEPC1	2010		1	AME	AME1	6	2017	A2	1,8	2023	A3	1,8	2029	A3	1,8	/																	
	802_b	0,12						PHU	VPHU			1	HSN	HS ECO		/																									
0,8	802_c	7,82	CHP	CHA			CHP		FCHPT	2006		1	REG	REGS		2014	A5	4	2016	RA	4	2018	A4	3,82	2028	A5	3,02	2030	RA	3,02										
0	810_a	1,55	PEU	SAU			PEU		FPEUT			1	REG	REGS		2012	RA	1,55																								
	810_b	5,39	CHP	SAU	AUL		CHP		ICHPI	1996-2008		1	IRR	ECO	12	2022	AS	5,39																								
	810_c	7,05						PHU	VPHU			1	HSN	HS ECO		/																									
	810_d	13,2	EPC	SAU	P.S		EPC		FEPCP	2010		1	AME	AME1	6	2016	A3	13,2	2022	A3	13,2	2028	A3	13,2																	
	810_e	5,51	CHP	TIL			CHP		FCHPG	1996-2011		1	AME	AME3	12	2022	A4	5,51																								

Document ONF

0	**820_u**	**17,27**	CHP	CHA		FRE	CHS		**FCHPG**	**2004**		1	REG	REGS		2014	A5	17,27	2017	RA	5	2022	RA	5	2027	RA	4	2030	RA	3,27										station à vérifier avant compléments
	831_u	**11,97**	CHP	TIL	CHA	MER	CHP		**FCHPG**	**2005-2010**		1	AME	AME3	12	2022	A4	11,97	/																					
	832_u	**11,57**	CHP	TIL	CHA	MER	CHP		**FCHPM**	**2005-2010**		1	AME	AME3	12	2022	A4	11,57	/																					
0	**841_a**	**10,85**	CHP	CHA	TIL	MER	CHS		**FCHPT**	**2006**		1	REG	REGS		2016	RE	10,85	2019	RS	10,85	2022	RS	10,85	2025	RD	10,85	/											ru goderu
	841_b	**2,63**	SAU	AUL	CHP	MER	SAU		**TSAUE**			1	IRR	ECO	12	2018	AS	2,63	2030	AS	2,63	/																	SAULAIE INONDEE
	842_u	**9,61**	CHP	CHA	TIL	MER	CHP		**FCHPG**	**2006**		1	ILV	ILV	12	2018	A4	9,61	2030	A4	9,61																			
0	**851_u**	**12,79**	CHP	CHA	TIL	MER	CHS		**FCHPG**	**1997-2007**		1	REG	REGS		2012	RA	5	2019	RA	5	2027	RA	2,79																	
0,8	**852_u**	**8,92**	CHP	CHA	TIL	MER	CHS		**FCHPG**	**1997-2007**		1	REG	REGS		2012	A5	8,12	2015	RA	4	2020	RA	4,12	2025	AS	0,8													coupe AS = suivi du bouquet paysager
	1011_u	**14,86**	HET	ERS			HET		**FHETM**	**2004-2008**		1	AME	AME2	8	2016	A3	14,86	2024	A3	14,86	/																	
	1012_u	**9,88**	HET	ERS	CHE		HET		**FHETM**	**2004-2008**		1	AME	AME2	8	2016	A3	9,88	2024	A3	9,88	/																	
	1020_a	**6,54**	CHS	HET	PRS		CHS		**FCHSS**			1	AME	AMEJ		/																						
	1020_b	**9,68**	CHS	CHP	HET		CHS		**FCHSG**	**2006**		1	AME	AME3	10	2018	A4	9,68	2028	A4	9,68	/																	
3	**1031_u**	**18,41**	CHP	CHA	P.S		CHP		**FCHPG**	**2006-2011**		1	REG	REGQ		2014	RA	5	2019	RA	5	2024	RA	5,41	2029	RA	3													coupe AS = suivi des bouquets paysagers
1	**1032_u**	**11,72**	CHP	CHA	HET		CHP		**FCHPG**	**2006-2011**		1	REG	REGQ		2014	RA	5	2019	RA	5,72	2024	AS	1	/														coupe AS = suivi des bouquets paysagers
	1041_a	**8,26**	CHP	CHS	HET		CHP		**FCHPG**	**2005**		1	AME	AME3	12	2017	A4	8,26	2029	A4	8,26																		
	1041_b	**3,53**						EAU	**VEAU**			1	HSN	HS ECO		/																						
	1041_c	**2,27**	AUL	SAU	CHA		AUL		**FAULP**	**2005**		1	IRR	ECO	12	2012	A1	2,27	2024	A2	2,27																		
	1042_u	**14,23**	CHP	CHA	HET		CHP		**FCHPG**	**2005**		1	AME	AME3	12	2017	A4	14,23	2029	A4	14,23	/																	
	1051_u	**8,82**	P.L	CHP	P.S		P.L		**FP.LM**	**2007-2010**		1	AME	AME3	10	2019	A3	8,82	2029	A3	8,82	/																	
	1052_u	**9,21**	P.L	P.S	CHP		P.L		**FP.LM**	**2007-2010**		1	AME	AME2	8	2017	A3	9,21	2025	A3	9,21	/																	
	1061_u	**9,05**	CHP	HET	ERS		CHP		**FCHPG**	**1999-2010**		1	AME	AME3	12	2022	A4	9,05	/																				
	1062_u	**8,87**	CHP	HET	CHA	P.S	CHP		**FCHPG**	**2006**		1	AME	AME3	12	2018	A4	8,87	2030	A4	8,87																		
	1063_a	**9,13**	CHP	HET	CHA		CHP		**FCHPG**	**2006**		1	AME	AME3	12	2018	A4	9,13	2030	A4	9,13	/																	
	1063_b	**1,9**	CHS	HET	ERS		CHS		**FCHSS**			1	AME	AMEJ		/																						Definitive 2006 plantation H 2008-P 2009
	1071_a	**16,49**	CHP	HET	CHA		CHP		**FCHPM**	**2003-2008**		1	AME	AME3	10	2018	A3	16,49	2028	A3	16,49	/																	HET 60 a recolter
	1071_b	**1,41**	HET	PRS	CHA		HET		**FHETE**			1	AME	AME1	5	2018	A1	1,41	2023	A2	1,41	2028	A3	1,41														
	1072_a	**10,94**	HET	P.S	ERS		HET		**FHETM**	**2005-2011**		1	AME	AME3	10	2018	A3	10,94	202	A3	10,94	/																	
	1072_b	**1,9**	HET	PRS	CHA		HET		**FHETE**			1	AME	AME1	5	2018	A1	1,9	2023	A2	1,9	2028	A3	1,9														
	1081_u	**16,42**	CHS	CHP	P.S		CHS		**FCHSM**	**2004-2008**		1	AME	AME3	12	2020	A3	16,42																					
	1082_a	**17,26**	P.S	CHA	HET		P.S		**FP.SM**	**2007-2010**		1	AME	AME3	10	2016	A3	17,26	2026	A3	17,26	/																	
	1082_b	**2,66**						AUT	**VAUT**			1	HSY	HSY		/																						ANCIENNE CARRIERE; laisser s'enfricher
	1091_a	**6,79**	PRS	BOU	CHE		HET		**FPRS1**	**2004-2008**		1	AME	AME1	5	2013	A2	6,79	2018	A3	6,79	2023	A3	6,79	2028	A3	6,79											ELEVEMENT DE PRS SUR SEMIS
	1091_b	**11,56**	HET	CHE	CHA		HET		**FHETM**	**2004-2008**		1	AME	AME3	10	2018	A3	11,56	2028	A3	11,56	/																	
	1092_u	**13,6**	HET	CHE	CHA	DOU	HET		**FHETM**	**2004-2008**		1	AME	AME3	10	2018	A3	13,6	2028	A3	13,6	/																	
	1100_u	**12,34**	HET	CHE	CHA		HET		**FHETP**	**2006**		1	AME	AME1	6	2012	A2	12,34	2018	A3	12,34	2024	A3	12,34	2030	A3	12,34											
	1111_u	**11,97**	HET	CHP	P.S		HET		**FHETM**	**2002-2008**		1	AME	AME3	10	2018	A3	11,97	2028	A4	11,97	/																	
	1112_u	**10,84**	HET	CHP	CHA		HET		**FHETM**	**2003-2008**		1	AME	AME3	10	2018	A3	10,84	2028	A4	10,84	/																	
	1120_a	**4,03**	HET				HET		**FHETM**	**2005-2008**		3	ATT	AME2	8	2016	A3	4,03	2024	A3	4,03	/																	
	1120_b	**2,78**	CHS				CHS		**FCHST**	**2006**		3	ATT	AME3	12	2018	A4	6,52	2030	A4	6,52	/																	
	1120_c	**7,88**	CHS				CHS		**FCHST**	**2006**		3	ATT	ILS		/																						
	1120_d	**3,1**	PRS	CHS	CHT		CHS		**FCHSS**			3	ATT	AMEE	6	2025	A1	3,1	2031	A2	3,1																		
	1131_a	**16,65**	CHS	HET			CHS		**FCHST**	**2003**		3	ATT	AME3	12	2015	A4	16,65	2027	A4	16,65	/																	
0	**1131_b**	**1,99**	P.S	CHS			P.S		**FP.ST**	**2003**		3	ATT	REGS																									
0	**1132_a**	**7,78**	HET	CHP			HET		**FHETT**	**1995-2008**		3	ATT	AME3	12	2020	A4	7,78																					
	1132_b	**2,19**	ERP	FRE			ERP		**FERPP**	**1995-2008**		3	ATT	AME2	6	2014	A3	2,19	2020	A3	2,19	2026	A3	2,19	/														SOL PEU PROFOND (DALLE)
	1132_c	**3,47**	CHS				CHS		**FCHST**	**1995-2008**		3	ATT	ILS		/																						
	1141_a	**8,98**	CHS				CHS		**FCHST**	**2005**		3	ATT	AME3	12	2017	A4	8,98	2029	A4	8,98	/																	
0	**1141_b**	**2,96**	P.S	CHS			P.S		**FP.ST**	**2005**		3	ATT	REGS																									
	1142_u	**10,59**	CHS				CHS		**FCHST**	**2005**		3	ATT	AME3	12	2017	A4	10,59	2029	A4	10,59	/																	
	1151_u	**15,39**	P.S	HET			P.S		**FP.SP**	**2007-2011**		1	AME	AME2	8	2019	A3	15,39	2027	A3	15,39	/																	
	1152_a	**7,21**	P.S	HET			P.S		**FP.SP**	**2011**		1	AME	AME2	8	2019	A3	7,21	2027	A3	7,21	/																	
	1152_b	**2,63**	P.S				P.S		**FP.SM**	**2007**		1	REG	REGE	12	2019	A4	2,63	2029	RE	2,63																		

Document ONF

	1161_a	9,01	P.S	HET			P.S		FP.SM	2004-2010		1	AME	AME2	8	2018	A3	9,01	2026	A3	9,01	/																			
	1161_b	0,65	CHS	BOU			CHS		FCHSS			1	AME	AMEJ	/	/																									
	1161_c	1,46	P.L				P.L		FP.LM			1	REG	REGE	12	2018	A4	1,46	2030	A5	1,46																				
	1162_a	9,09	HET	FRE	CHP		HET		FHETM	2003-2009		1	AME	AME2	8	2017	A3	9,09	2025	A3	9,09	/																			
	1162_b	1,15	CHS	PRS			CHS		FCHSS			1	AME	AMEE		2025	A1	1,15	/																						
	1163_u	10,16	HET	FRE	P.S		HET		FHETM	2003-2009		1	AME	AME2	8	2017	A3	10,16	2025	A3	10,16	/																			
	1171_a	1,15	CHP	HET			CHP		FCHPT	2006		3	ATT	AME3	12	2019	A4	1,15	2031	A4	1,15	/																			Presence Dicrane
	1171_b	2,5	HET	FRE			HET		FHETM	2003-2009		3	ATT	AME3	10	2019	A3	2,5	2029	A3	2,5	/																			
	1171_c	3,89	HET				HET		FHETG	2006		3	ATT	ILS		/																									Presence Dicrane
	1171_d	2,94	HET	ERS			HET		FHETP	2006		3	ATT	AME1	5	2014	A2	1,22	2019	A1	2,94	2024	A2	2,94	2029	A3	2,94													
	1172_a	2,8	CHP	HET	ERS		CHP		FCHPT	2002-2009		3	ATT	AME3	10	2019	A4	2,8	2029	A4	2,8	/																			
0	1172_b	9,82	HET	CHP			HET		FHETT	2002-2009		3	ATT	PAR	10	2019	A4	6,82	2022	A5	3	2025	RA	3																	
0,5	1181_a	11,73	CHS	HET			CHS		FCHST	2001-2009		1	REG	REGS		2021	A5	11,23	2024	RA	5	2026	AS	0,5	2029	RA	6,23														coupe AS = suivi des bouquets paysagers
	1181_b	8,79	HET	FRE	MER		HET		FHETM	2001-2009		1	AME	AME3	10	2019	A3	8,79	2029	A3	8,79	/																			
0	1182_u	8,61	CHS	CHP	P.S		CHS		FCHST	2003-2010		1	REG	REGS		2020	RE	2,47	2023	RS	2,47	2027	RD	2,47	2013	A5	6,14	2016	RA	6,14										
	1191_a	7,79	CHP	HET	CHA		CHP		FCHPT	2006		1	REG	REGE	12	2018	A4	7,79	2026	RE	7,79	2031	RS	7,79																
	1191_b	4,41	HET	CHA			HET		FHETM	2007-2011		1	AME	AME2	8	2018	A3	4,41	2026	A3	4,41	/																			ZSC
	1191_c	2,23	SAU	AUL	FRE		SAU		ISAUI			1	IRR	ECO	8	2018	AS	2,23	2026	AS	2,23	/																			ECO, ZSC
	1191_d	0,19						EAU	VEAU			1	HSN	HS ECO	0	/																									ECO, mare calabre, ZSC
	1192_u	21,78	CHS	HET	CHP		CHS		FCHST	2006		3	ATT	AME3	12	2018	A4	21,78	2030	A4	21,78	/																			presence Dicrane, ZSC
	1201_a	5,28	CHS	HET			CHS		FCHST	2006		3	ATT	ILS		/																									Dicrane,ZSC
	1201_b	4,21	HET				HET		FHETP	2006		3	ATT	AME1	6	2014	A3	4,21	2020	A3	4,21	2026	A3	4,21	/																ZSC
	1202_a	6,68	CHS				CHS		FCHST	2006		3	ATT	ILS		/																									presence Dicrane, ZSC
	1202_b	7,83	HET	ERS			HET		FHETM	2006-2010		3	ATT	AME1	6	2016	A3	7,83	2022	A3	7,83	2027	A3	7,83																	ZSC
	1202_c	4,5	CHS				CHS		FCHST	2006		3	ATT	AME3	12	2022	A4	4,5	/																						ZSC
	1211_a	12,81	ERS	HET	CHA		ERS		FERSE			3	ATT	AME1	6	2015	A1	10,16	2021	A2	12,81	2027	A3	12,81	/																proximite serie pay beaux-mts
	1211_b	3,01	CHS	HET			CHS		ICHSI	2003		3	RBD	RBD Beaux Mont		NP																									Serie paysagere des bx-mts, dicrane
	1212_a	4,08	CHS	HET			CHS		FCHST	2006		3	ATT	AME3	12	2018	A4	4,08	203	A4	4,08	/																			dicrane, ZSC
	1212_b	2,1	HET				HET		FHETE			3	ATT	AME1	6	2024	A1	2,1	2030	A2	2,1	/																			ZSC
	1212_c	6,26	CHS	HET			CHS		ICHSI	2002		3	RBD	RBD Beaux Mont		NP																									Serie paysagere des bx-mts, dicrane
	1213_u	16,88	HET	FRE			HET		FHETT	2002		3	RBD	RBD Beaux Mont		NP																									dicrane, ZSC
	1220_b	7,41	HET				HET		FHETP	2003		3	ATT	AME1	6	2015	A3	7,41	2021	A3	7,41	2027	A3	7,41																ZSC
	1220_c	9,59	HET	CHS	P.S		HET		FHETG	2003		3	ATT	AME3	12	2015	A4	9,59	2027	A4	9,59	/																			ZSC
	1231_	3,57	CHP	HET	ERS				FCHPG	2006		3	ATT	AME3	12	20	A4	3,57	2030	A4	3,57	/																			
	1231_u	17,49	HET	CHP			HET		FHETG	2006		3	ATT	PAR	12	2018	A4	14,49	2030	A4	14,49	2025	A5	3	2028	RA	3														presence de dicrane, ZSC
	1232_a	10,08	MEL	HET	ERS		MEL		FMELG	2002-2010	1	3	ATT	AMEJ		/																									ZSC
0	1232_b	4,52	HET	ERS			HET		FHETT	2002		3	ATT	REGQ																												ZSC
	1241_a	1,26	CHP	HET			CHP		FCHPT	2000		3	RBD	RBD Beaux Mont		NP																									serie paysagere des bx-mts 1241b?MAIS PAS ZSC => POSSIBLE A REG
	1241_b	5,7	CHP	HET	CHA		CHP		FCHPM	2005		1	AME	AME2	8	2013	A3	5,7	2021	A3	5,7	2029	A3	5,7																peulement double FCHPM et FHETP
	1242_a	6,48	CHP	HET			CHP		FCHPT	2002		3	RBD	RBD Beaux Mont		NP																									serie paysagere des bx-mts MAIS PAS ZSC
	1242_b	9,01	CHP	HET	CHA		CHP		FCHPM	2005		1	AME	AME2	8	2013	A3	9,01	2021	A3	9,01	2029	A3	9,01																peuplement double FCHPM et FHETP
	1251_a	3,85	CHP	HET	CHS		CHP		FCHPG	2005-2011		1	ILV	ILV	10	2021	A4	3,85	2031	A4	3,85																			
	1251_b	12	CHP	HET	CHS		CHP		FCHPG	2005-2011		1	AME	AME3	10	2021	A4	12	2031	A4	12																			
	1252_u	21,18	CHP	HET	P.S		CHP		FCHPM	2005-2011		1	AME	AME3	10	2021	A4	21,18	2031	A4	21,18																			
0	1261_a	5,62	P.S	DOU	P.L	CHP	P.S		FP.SG	2005-2011		1	REG	REGS		2021	RE	5,62	2024	RS	5,62	2027	RD	5,62																
	1261_b	3,59	CHP	CHA			CHP		FCHPG	2005-2011		1	AME	AME3	10	2021	A4	3,59	2031	A4	3,59																			
	1262_a	8,43	CHP	P.S			CHP		FCHPG	2005-2011		1	AME	AME3	12	2023	A4	8,43																						
	1262_b	0,95	CHP	HET			CHP		FCHPG	2005		1	ILS	ILS		/																							
0	1262_c	1,93	CHP				CHP		FCHPT	2003		1	REG	REGS		2012	A5	1,93	2015	RA	1,93																			
	1271_u	8,35	HET	CHE	P.S		HET		FHETG	2007		1	AME	AME3	10	2017	A4	8,35	2027	A4	8,35	/																		
	1272_u	11,61	CHP	HET	CHA	EPC	CHP		FCHPG	2003		1	AME	AME3	10	2013	A4	11,61	2023	A4	11,61	/																		

Document ONF

1	1273_u	8,92	CHP	HET			CHP		FCHPT	2007		1	REG	REGS		2014	A5	4	2016	RA	4	2018	A4	4,92	2028	A5	3,92	2030	RA	3,92									
7	1280_u	15,3	HET	CHE	CHA		HET		FHETM	2007		1	REG	REGS	10	2017	RE	8,3	2020	RS	8,3	2023	RS	8,3	2027	RD	8,3	2025	AS	7									obj HET possible à l'est / coupe AS = suivi des bouquets paysagers
	1291_u	11,38	HET	CHA	CHE		HET		FHETG	2004-2010		1	AME	AME3	12	2022	A4	11,38	/																				
	1292_a	18,09	HET	CHP	CHA	MAR	HET		FHETG	2002-2010		1	AME	AME3	10	2020	A4	18,09	2030	A4	18,09	/																		
0	1292_b	1,87	HET	CHA	CHE		HET		FHETG	2000-2010		1	REG	REGS		2020	RE	1,87	2023	RS	1,87	2026	RD	1,87																	
5	1301_a	10	HET	CHE	CHA		HET		FHETG	2002-2008		1	REG	REGS		2018	A5	5	2020	A4	5	2022	RA	5																	5 ha de bouquets paysagers (coupe A4)
	1301_b	1,02	CHP	HET	CHA		CHP		FCHPM	2002-2008		1	AME	AME3	10	2018	A3	1,02	2028	A3	1,02	/																		
	1302_a	8,6	CHP	HET	CHA		CHP		FCHPM	2001-2008		1	AME	AME3	10	2018	A4	8,6	2028	A4	8,6																			
0	1302_b	7,79	HET	CHE	CHA		HET		FHETT	2007-2010		1	REG	REGQ		2012	RD	7,79																						
	1302_c	5,97	ERS	PRS	CHA		ERS		FERSE	2008		1	AME	AMEE	5	2018	A1	5,97	2023	A2	5,97	2028	A3	5,97																
	1311_u	8,98	CHP	P.S	HET	EPC	CHP		FCHPM	2005-2011		1	AME	AME3	10	2021	A4	8,98	2031	A4	8,98	/																		
	1312_u	11,51	HET	CHE	CHA		HET		FHETM	2003		1	AME	AME3	10	2013	A3	11,51	2023	A4	11,51	/																		
	1313_a	13,43	HET	CHP	CHS		CHP		FHETM	2005-2011		1	AME	AME3	10	2021	A4	13,43	2031	A4	13,43	/																		
	1313_b	3,15	HET	CHS	PRS		HET		FHETS			1	AME	AMEE	5	2026	A1	3,15	2031	A2	3,15																			
	1321_a	8,73	CHS	HET	PRS		CHS		FCHSE			1	AME	AMEE	5	2016	A1	8,73	2021	A2	8,73	2026	A3	8,73	2031	A3	8,73												
	1321_b	0,96	HET	CHE	CHA		HET		FHETG	2003-2010	1	1	AME	AMEJ		/																							
	1322_a	11,37	HET	CHE	CHA	EPC	HET		FHETM	2005-2011		1	AME	AME3	10	2021	A4	11,37	2031	A4	11,37	/																		Depe bord ouest
	1322_b	1,18	CHS	PRS	CHA		CHS		FCHSE			1	AME	AME1	5	2021	A1	1,18	2026	A2	1,18	2031	A3	1,18															
	1323_a	2,84	CHS	PRS	CHA		CHS		FCHSS			1	AME	AMEE		2030	A1	2,84	/																				
	1323_b	9,47	HET	CHE	CHA		HET		FHETM	2005-2011		1	AME	AME3	10	2021	A4	9,47	2031	A4	9,47	/																		
	1331_u	17,13	CHP	PRS	HET	CEA	CHP		FCHPE			1	AME	AME1	5	2020	A1	13,67	2025	A2	17,13	2030	A3	17,13	/															
	1332_u	13,91	CHP	PRS	HET		CHP		FCHPE			1	AME	AME1	5	2020	A1	13,91	2025	A2	13,91	2030	A3	13,91																
	1341_u	10,62	ERS	CHS	MER		CHS		FA.F1			1	AME	AME1	6	2012	A1	4,35	2018	A2	5,17	2024	A3	10,62	2030	A3	10,62												
	1342_u	8,09	ERS	TIL	HET		ERS		FERSP	2006		1	AME	AME1	6	2012	A2	7,44	2018	A3	8,09	2024	A3	8,09	2030	A3	8,09												
	1351_u	6,14	HET	CHP	ERS	D0U	CHS		IHETI	2003-2010		1	IRR	IRR	8	2018	JA	6,14	2026	JA	6,14	/																		bordure Compiegne irregularisation en cours, exploiter les Het au diam
	1352_u	19,09	HET	CHE	ERS		HET		FHETM	2006		1	AME	AME2	8	2014	A3	19,09	2022	A3	19,09	2030	A3	19,09														
	1361_u	16,12	HET	ERS	CHE		HET		FHETM	2006		1	AME	AME2	8	2014	A4	16,12	2022	A4	16,12	2030	A4	16,12	/														
	1362_u	13,33	HET	CHA	ERS		HET		FHETP	2005-2008		1	AME	AME2	8	2016	A3	13,33	2024	A3	13,33	/																		
	1370_u	16,8	HET	CHE	CHA		HET		FHETM	2007		1	AME	AME3	10	2017	A4	16,8	2027	A4	16,8	/																		
	1380_u	16,33	HET	CHA	CHE		HET		FHETG	2004		1	AME	AME3	10	2014	A4	16,33	2024	A4	16,33	/																		
	1391_a	8,14	HET	CHE	CHA		HET		FHETM	2002-2008		1	AME	AME3	10	2018	A4	8,14	2028	A4	8,14	/																		
	1391_b	1,67	HET	CHE	PRS		HET		FHETE			1	AME	AME1	5	2023	A1	1,67	2028	A2	1,67	/																		
	1392_u	14,94	HET	CHS	ERS		HET		FHET1	2009-2011		1	AME	AME1	6	2017	A2	10,18	2023	A3	10,18	2029	A2	14,94	/															
	1401_u	12,09	HET	CHA	PRS		HET		FHET1	2000-2009		1	AME	AME1	6	2015	A2	1,73	2021	A1	12,09	2027	A2	12,09	/															
	1402_a	14,25	HET	CHA	PRS		HET		FHET1	2009-2011		1	AME	AME1	6	2017	A2	1,73	2023	A3	14,25	2029	A3	14,25	/															
0	1402_b	1,87	HET	CHE	CHA		HET		FHETG	2008-2010		1	REG	REGQ		2013	RE	1,87																						
	1411_a	14,42	HET	CHP			HET		FHETP	2006-2010		1	AME	AME1	6	2014	A3	14,42	2020	A3	14,42	2026	A3	14,42	/															
	1411_b	1,77						RAS	RRAS			1	AME	AMEJ		/																							
	1412_u	17,32	P.L	P.S	HET		P.L		FP.LP	2007-2011		1	AME	AME2	8	2010	A3	17,32	2027	A3	17,32	/																		
	1421_u	12,7	HET	CHP	P.L		HET		FHETP	2007-2011		1	AME	AME2		2019	A3	12,7	2027	A3	12,7	/																		
	1422_a	8,72	P.L	P.S	CHP		P.L		FP.LM	2007		1	AME	AME2		2016	A3	8,72	2024	A3	8,72	/																		
	1422_b	2,69						CYN	VCYN			1	AME	AMES		/																								laisser se souiller
	1431_a	10,99	HET	CHS	CHA		HET		FCHAP	2006-2010		1	AME	AME2	8	2018	A3	10,99	2026	A3	10,99	/																		
	1431_b	2,91	P.L				P.L		FP.LM	2006-2010		1	REG	REGE	8	2018	A4	2,91	2028	RE	2,91																			
	1431_c	1,24						CYN	VCYN			1	AME	AMES		/																								laisser se souiller
	1432_u	11,92	CHP	HET			CHP		FCHPM	2006		1	AME	AME2	8	2014	A3	11,92	2022	A3	11,92	2030	A3	11,92															
	1433_u	9,03	P.L	EPC			P.L		FP.LM	2006		1	AME	AME1	6	2012	A3	9,03	2018	A3	9,03	2024	A3	9,03	2030	A3	9,03												
	1434_u	4,32						AUT	VAUT			1	HSY	HSY		/																								Parc a bois faisanderie
6	1441_u	12,56	CHP	HET			CHP		FCHPG	2003		1	REG	REGS		2013	A4	6,56	2023	A5	6,56	2026	RA	6,56	2030	AS	6												coupe AS = suivi des bouquets paysagers
1	1442_u	8,42	CHP	HET			CHP		FCHPG	2003		1	REG	REGS		2013	A4	7,42	2023	A5	7,42	2026	RA	7,42	2030	AS	1												coupe AS = suivi des bouquets paysagers
	1443_u	19,28	CHP	ERS			CHP		ICHPI	2003-2008		1	HSY	HSY		/																								ENCLOS IMP
0	1451_u	12,07	CHP	HET	P.S		CHP		FCHPG	2005-2010		1	REG	REGS		2013	RE	3,01	2015	RS	3,01	2019	RD	3,01	2017	A5	9,06	2021	RA	5	2026	RA	4,06					
	1452_u	13,51	HET	CHP			HET		FHETP	2004-2008		1	AME	AME2	8	2014	A3	13,51	2022	A3	13,51	2030	A3	13,51															
	1453_a	5,93	P.L	P.S			P.L		FP.LM	2006		1	AME	AME2	8	2014	A3	5,93	2022	A3	5,93	2030	A3	5,93															
0	1453_b	3,45	CHP	HET			CHP		FCHPG	2006		1	REG	REGS		2018	A5	3,45	2021	RA	3,45																			

Document ONF

	1461_a	4,25	P.L	P.S			P.L		FP.LM	2002-2008		1	AME	AME2	8	2016	A3	4,25	2024	A3	4,25	/															
0	1461_b	8,1	CHP	HET	CHA		CHP	CYN	FCHPG	2002		1	REG	REGS		2018	RA	6,07																			
	1462_a	13,95	P.S				P.S		FP.SP	2007-2011		1	AME	AME3	8	2019	A3	13,95	2027	A3	13,95	/															
	1462_b	0,7						CYN	VCYN			1	AME	AMES		/																					laisser se souiller
	1463_u	14,84	HET	CHA			HET		FHETP			1	AME	AME1	5	2012	A1	14,84	2018	A2	14,84	2024	A3	14,84	2030	A3	14,84										
	1470_u	18,62	HET	CHA			HET		FHETP			1	AME	AME1	6	2012	A1	17,46	2018	A2	18,62	2024	A3	18,62	2030	A3	18,62										
	1481_a	6,34	CHP				CHP		FCHPG	1994-2010		1	ILV	ILV	12	2020	A4	6,34	/																		
	1481_b	3,75	BOU				BOU		FBOUM	1994		1	IRR	ECO	12	2014	AS	3,75	2026	AS	3,75	/															
	1481_c	6,34	PRS				HET		FHET1	2009		1	AME	AME1	6	2014	A2	6,34	2020	A3	6,34	2026	A3	6,34	/												
	1482_a	13,6	HET	CHP	PRS		HET		FHETP	2006		1	AME	AME2	7	2013	A3	13,6	2020	A3	13,6	2027	A3	13,6													
	1482_b	4,89						CYN	VCYN			1	AME	AMES		/																					laisser se souiller en attenadant régé de toute la parcelle
	1491_u	7,84	HET	ERS			CHP		FCHP1	2009		1	AME	AME1	6	2014	A2	7,84	2020	A3	7,84	2026	A3	7,84	/												
	1492_u	10,15	BOU				BOU		FBOUM	1995		1	IRR	ECO	12	2012	AS	10,15	2024	AS	10,15																
	1493_u	6,72	PRS	ERS			ERS		FERS1	2009		1	AME	AME1	6	2014	A2	6,72	2020	A3	6,72	2026	A3	6,72	/												
	1501_a	8,95	CHP	CHS			CHP		FCHP1	2009		1	AME	AME1	5	2014	A2	6,47	2019	A3	6,47	2024	A2	8,95	20[illegible]	A3	8,95										
	1501_b	3,45	CHP				CHP		FCHPM			1	AME	AME3	10	2014	A4	3,45	2024	A4	3,45	/															
	1502_a	7,4	CHP				CHP		FCHP1	2009		1	AME	AME1	5	2014	A2	7,4	2019	A3	7,4	2024	A3	7,4	202[illegible]	A[illegible]	7,4										
	1502_b	2,04	CHP				CHP		FCHPM	2004-2009		1	ILS	ILS		/																					
	1502_c	1,5	P.S				P.S		FP.SM	2004-2009		1	AME	AME3	10	2019	A3	1,5	2029	A3	1,5	/															
	1502_d	1,83						CYN	VCYN			1	AME	AMES		/																					laisser se souiller
	1510_u	8,66	HET	CHP			HET		IHETI	2004		3	RBD	RBD Beaux Mont		NP																					serie paysagere des bx-mts dicrane
	1520_u	15,97	HET	CHS			HET		IHETI	2003		3	RBD	RBD Beaux Mont		NP																					serie paysagere des bx-mts dicrane
	1530_u	13,43	CHS	HET			CHS		ICHSI	2003		3	RBD	RBD Beaux Mont		NP																					serie paysagere des bx-mts, dicrane
	1540_u	6,98	CHS	HET			CHS		ICHSI	2003		3	RBD	RBD Beaux Mont		NP																					Serie paysagere des bx-mts
	1550_u	10,47	CHS	HET			CHS		ICHSI	2002		3	RBD	RBD Beaux Mont		NP																					serie paysagere des bx-mts, dicrane
	1560_u	12,03	CHS	HET			CHS		ICHSI	2003		3	RBD	RBD Beaux Mont		NP																					serie paysagere des bx-mts, dicrane
	1570_u	10,66	HET	CHA	CHS		HET		FHETT	2001		3	RBD	RBD Beaux Mont		NP																					dicrane, ZSC
	1590_u	16,75	CHS	HET	ERS		CHS		ICHSI	2003		3	RBD	RBD Beaux Mont		NP																					Serie paysagere des bx-mts
	1600_u	19,31						PCA	VPCA			1	HSN	HS ECO		/																					Allee Beaux Monts
	1610_a	13,94	CHP	HET	CHA		CHP		ICHPI	2006-2010		1	IRR	IRR GP	8	2018	JA	13,94	2026	JA	13,94	/															Deregularisation du peup =>irregulier
	1610_b	12,11						EMP	VEMP			1	HSY	HS GD PARC		/																					TERRAINS DE SPORT
	1621_u	14,04	CHP	HET	CHA		CHP		ICHPI	2005-2009		1	IRR	IRR GP	8	2017	JA	14,04	2025	JA	14,04	/															Deregularisation du peup =>irregulier
	1622_u	12,27	CHP	HET	CHA		CHP		FCHPM	2001-2009		1	IRR	IRR GP	8	2017	JA	12,27	2025	JA	12,27	/															Deregularisation du peup =>irregulier
	1631_a	14,52	CHP	CHA	HET	DOU	CHP		ICHPI	2006-2010		1	IRR	IRR GP	8	2018	JA	14,52	2026	JA	14,52	/															Deregularisation du peup =>irregulier
	1631_b	0,26						EMP	VEMP			1	HSY	HS GD PARC		/																					Carriere chevaux
	1632_u	15,14	CHP	HET	CHA		CHP		ICHPI	2006-2010		1	IRR	IRR GP	8	2018	JA	15,14	2026	JA	15,14	/															Deregularisation du peup =>irregulier
	1641_u	12,51	CHP	HET	CHA		CHP		ICHPI	1997-2009		1	IRR	IRR GP	8	2012	A1	2,6	2017	JA	12,51	2025	JA	12,51													
	1642_u	12,42	HET	P.S	CHE		HET		FHETM	2006		1	IRR	IRR GP	8	2013	JA	12,42	2021	JA	12,42	2029	JA	12,42													Deregularisation du peup =>irregulier
	1650_u	9,8	HET	CHA	CHE		CHS		IHETI	2004-2008		1	IRR	IRR GP	8	2016	JA	9,8	2024	JA	9,8	/															Deregularisation du peup =>irregulier
	1661_u	11,36	HET	CHA	CHE		CHS		IHETI	2004-2008		1	IRR	IRR GP	8	2016	JA	11,36	2024	JA	11,36	/															Deregularisation du peup =>irregulier
	1662_u	8,87	CHP	HET	CHA		CHP		FCHPM	2006		1	IRR	IRR GP	8	2014	JA	8,87	2022	JA	8,87	2030	JA	8,87													Deregularisation du peup =>irregulier
	1670_u	16,12	CHP	CHA	HET		CHP		ICHPI	2006-2010		1	IRR	IRR GP	8	2018	JA	16,12	2026	JA	16,12	/															Deregularisation du peup en cours
	1681_u	9,84	CHA	HET	CHE		HET		IHETI	2005-2009		1	IRR	IRR GP	8	2017	JA	9,84	2025	JA	9,84	/															Deregularisation du peup en cours
	1682_u	8,16	HET	CHP	CHA	ALT	CHS		FCHPI			1	IRR	IRR GP	8	2018	JA	2,62	2026	JA	8,16	/															plant ROTARI essences multiples
	1683_u	9,44	HET	CHA	ERS		CHS		IHETI	2005-2009		1	IRR	IRR GP	8	2017	JA	8,31	2025	JA	9,44	/															Deregularisation du peup
	1684_u	7,57						EMP	VEMP	2006		1	HSY	HS GD PARC		/																					Coupe sanitaire Centre Equestre

Document ONE

	1690_u	**2,42**	CHP	CHA	HET		CHP	EMP	**ICHPI**	**2006**		1	HSY	HS GD PARC		/																								Reste Hipodrome partie boisee
7	**2011_u**	**9,8**	HET	CHE	CHA		HET		**FHETG**	**2006**		1	REG	REGQ	10	2016	JA	9,8	2020	RD	2,8	2026	A4	7																Deregularisation du peup : prévoir AMEL dans JP : 1 ha ds 2-3 ans, 5ha dans 10ans
4	**2012_u**	**6,53**	HET	CHE	CHA		HET		**IHETI**	**2006**		1	REG	REGS	10	2016	JA	6,53	2020	RD	2,53	2026	A4	4																Deregularisation du peup : prévoir AMEL dans JP : 1 ha ds 2-3 ans, 3ha dans 10ans
	2021_a	**7,73**	HET	CHA	ERS		HET		**FHETM**	**2008-2011**		1	AME	AME2	8	2019	A3	7,73	2027	A3	7,73	/																		
	2021_b	**8,83**	HET	CHE	CHA		HET		**FHETG**	**2007-2010**	**1**	1	AME	AMEE		2028	A1	8,83																							
	2022_u	**18,6**	HET	CHA	ERS		HET		**FHETM**	**2001-2008**		1	AME	AME2	8	2016	A3	18,6	2024	A3	18,6	/																		
0	**2031_a**	**11,52**	HET				HET		**FHETG**	**2004**		1	REG	REGS		2012	RE	11,52	2015	RS	11,52	2018	RS	11,52	2021	RD	11,52													
	2031_b	**3,03**	HET	BOU			HET		**FHETE**			1	AME	AME1	5	2016	A1	3,03	2021	A2	3,03	2026	A3	3,03	2031	A3	3,03													
0	**2032_u**	**11,01**	HET				HET		**FHETG**	**2004**		1	REG	REGS		2012	RE	11,01	2015	RS	11,01	2018	RS	11,01	2021	RD	11,01													
	2041_u	**10,4**	HET	CHA			HET		**FHETM**	**2005-2011**		1	AME	AME3	10	2021	A3	10,4	2031	A3	10,4	/																		
	2042_u	**10,62**	HET	CHA			HET		**FHETM**	**2005-2011**		1	AME	AME3	10	2021	A3	10,62	2031	A3	10,62	/																		
	2051_u	**7,49**	HET	CHA			HET		**FHETM**	**2005-2011**		1	AME	AME3	10	2021	A3	7,49	2031	A3	7,49	/																		
	2052_u	**10,97**	HET	CHA			HET		**FHETM**	**2005-2011**		1	AME	AME3	10	2021	A3	10,97	2031	A3	10,97	/																		
	2053_u	**15,61**	HET	CHA		EPC	HET		**FHETM**	**2005-2011**		1	AME	AME3	10	2021	A3	15,61	2031	A3	15,61	/																		
	2061_a	**12,01**	HET	CHP	CHA		HET		**FHETM**	**2007**		1	AME	AME1	6	2013	A4	12,01	2019	A4	12,01	2025	A4	12,01																
0	**2061_b**	**1,72**	HET				HET		**FHETG**	**2007**		1	REG	REGS		2013	RE	1,72	2016	RS	1,72	2019	RD	1,72															
	2062_a	**10,19**	HET	CHA	CHE		HET		**FHETM**	**2002-2010**		1	AME	AME3	10	2020	A4	10,19	2030	A4	10,19	/																		
0	**2062_b**	**0,89**	HET				HET		**FHETG**	**2002-2010**		1	REG	REGS		2013	RD	0,89																							
0	**2063_a**	**3,99**	HET				HET		**FHETG**	**2007-2011**		1	REG	REGQ		2014	RS	3,99	2017	RD	3,99																			
	2063_b	**11,82**	HET	P.S	CHE	P.S	HET		**FHETM**	**2007**		1	AME	AME3	10	2015	A3	11,82	2025	A4	11,82	/																		
	2071_u	**9,12**	HET	CHP			HET		**FHETG**	**2002-2009**		1	AME	AME3	10	2019	A4	9,12	2029	A4	9,12	/																		
	2072_u	**14,51**	HET	CHP			HET		**FHETG**	**2002-2009**		1	AME	AME3	10	2019	A4	14,51	2029	A4	14,51	/																		
	2080_u	**17,65**	HET	CHA			HET		**FHETM**	**2005**		1	AME	AME2	8	2013	A3	17,65	2021	A3	17,65	2029	A3	17,65																
	2091_a	**7,36**	CHP	HET			CHP		**FCHPG**	**2004**		1	AME	AME3	10	2014	A4	7,36	2024	A4	7,36	/																		gestion de la lisière à adpater
	2091_b	**1,31**	HET	ERS	BOU		HET		**FHETE**			1	AME	AME1	5	2015	A1	1,31	2020	A2	1,31	2025	A3	1,31	2030	A3	1,31												
	2092_a	**3,28**	HET	CHA	BOU		HET		**FHETE**			1	AME	AME1	5	2015	A1	3,28	2020	A2	3,28	2025	A3	3,28	2030	A3	3,28												
	2092_b	**14,02**	HET	CHA			HET		**FHETM**	**2005-2009**		1	AME	AME2	8	2017	A3	14,02	2025	A3	14,02	/																		
	2100_u	**17,91**	HET	CHA			HET		**FHET1**			1	AME	AME1	5	2015	A1	17,91	2020	A1	17,91	2025	A2	17,91	2030	A3	17,91												
	2111_u	**14,81**	HET	PRS	CHE		HET		**FHETE**			1	AME	AME1	5	2015	A2	1,15	2020	A1	14,81	2025	A2	14,81	2030	A3	14,81												
	2112_u	**9,78**	HET	CHA	CHE		HET		**FHET1**	**2005-2011**		1	AME	AME1	5	2016	A3	5,1	2021	A2	9,78	2026	A3	9,78	2031	A3	9,78												
	2113_u	**8,06**	HET	CHA			HET		**FHET1**	**2005-2011**		1	AME	AME1	5	2016	A2	7,33	2021	A2	8,06	2026	A3	8,06	2031	A3	8,06												
	2121_u	**13,03**	HET	CHA	CHE		HET		**FHET1**			1	AME	AME1	5	2015	A2	3,65	2020	A1	13,03	2025	A2	13,03	2030	A3	13,03												
	2122_u	**7,96**	HET	ERS	CHA		HET		**FHET1**	**2005-2011**		1	AME	AME1	6	2017	A2	7,29	2023	A3	7,96	2029	A3	7,96	/														
	2131_u	**12,16**	CHP	HET			CHP		**FCHPG**	**2005**		1	AME	AME3	10	2015	A4	12,16	2025	A4	12,16	/																		
	2132_u	**5,7**	HET	CHA			HET	CHA	**FHET1**			1	AME	AME1		2016	A2	1,82	2021	A1	4,77	2026	A2	4,77	2031	A3	4,77												
	2133_u	**8,07**	HET	CHA			HET		**FHET1**	**2005-2009**		1	AME	AME1		2015	A2	8,07	2021	A3	8,07	2027	A3	8,07	/														
	2141_u	**15,03**	CHP	P.S	HET		CHP		**FCHPM**	**2002-2008**		1	AME	AME3	10	2018	A3	15,03	2028	A4	15,03																		
	2142_a	**6,31**	HET	CHE			HET		**FHETM**	**2002-2009**		1	AME	AME2	8	2017	A3	6,31	2025	A3	6,31	/																		
	2142_b	**3,68**	HET	CHA	PRS		HET		**FHETE**	**2004-2008**		1	AME	AME1	4	2017	A1	3,68	2021	A2	3,68	2025	A3	3,68	2029	A3	3,68												
	2142_c	**1,73**						CHA	**RCHA**			1	AME	AMEJ		/																							à planter
	2151_u	**18,78**	CHP	P.S	HET		CHP		**FCHPM**	**2003-2008**		1	AME	AME3	10	2018	A3	18,78	2028	A4	18,78																		
	2152_u	**15,84**	HET	CHP	P.S		HET		**FHETM**	**2003-2008**		1	AME	AME3	10	2018	A3	15,84	2028	A4	15,84	/																		
	2161_u	**14,61**	HET	CHA			HET		**FHETP**	**2006-2010**		1	AME	AME1	6	2014	A3	14,61	2020	A3	14,61	2026	A3	14,61	/														
	2162_u	**10,9**	HET	CHA			HET	CHA	**FHET1**	**2006-2010**		1	AME	AME1	6	2014	A2	7,94	2020	A2	10,49	2026	A3	10,49	/														
	2171_a	**8,11**	HET	CHA		MEL	HET		**FHET1**	**2010**		1	AME	AME1	5	2015	A2	5,08	2020	A2	8,11	2025	A3	8,11	2030	A3	8,11												
	2171_b	**6,09**	HET	CHP			HET		**FHETG**	**2008-2011**	**1**	1	AME	AMEJ		/																							
	2172_a	**6,31**	HET	CHP			HET		**FHETG**	**2008-2011**	**1**	1	AME	AMEJ		/																							
	2172_b	**9,99**	HET	CHS	CHA		HET		**FHET1**	**2010**		1	AME	AME1	6	2016	A2	1,66	2022	A1	9,99	2028	A2	9,99	/														
	2181_u	**13,19**	HET	CHA			HET		**FHET1**	**2008**		1	AME	AME1	5	2013	A2	13,19	2018	A3	13,19	2023	A3	13,19	2028	A3	13,19												
	2182_u	**6,85**	HET	CHA	ERS		HET		**FHET1**	**2011**		1	AME	AME1	5	2016	A2	1,85	2021	A1	5,86	2026	A2	6,85	2031	A3	6,85												
	2191_u	**14,94**	HET	ERS			HET		**FHET1**			1	AME	AME1	5	2012	A1	10,82	2017	A2	10,82	2022	A2	14,94	2027	A3	14,94												

Document ONF

	2192_u	15,66	HET	CHA			HET		FHET1			1	AME	AME1	5	2012	A1	13,09	2017	A2	13,09	2022	A3	15,66	2027	A3	15,66										
2	2201_a	16,25	HET	CHE	CHA		HET		FHETG	1998-2008		1	REG	REGS		2012	RE	14,25	2015	RS	14,25	2018	RS	14,25	2021	RD	14,25	2023	AS	2							coupe AS = suivi du bouquet paysager
	2201_b	2,57	HET	CHA			HET		FHETE			1	AME	AME1	5	2015	A1	2,57	2020	A2	2,57	2025	A3	2,57	2030	A3	2,57										
	2202_u	7,86	HET	CHA			HET		FHET1	2010		1	AME	AME1	5	2015	A2	7,86	2020	A3	7,86	2025	A3	7,86	2030	A3	7,86										
	2211_u	10,25	CHA	HET	ERS		HET		FHET1	2010		1	AME	AME1	5	2015	A1	7,76	2020	A2	10,25	2025	A3	10,25	2030	A3	10,25										
0	2212_a	2,98	HET	CHE			HET		FHETG	2007-2011		1	REG	REGS		2017	RE	2,98	2020	RS	2,98	2023	RS	2,98	2026	RD	2,98										
	2212_b	5,81	HET	CHA	CHE		HET		FHET1			1	AME	AME1	5	2012	A1	3,16	2017	A2	3,16	2022	A3	3,16	2027	A2	5,81										
	2221_a	13,1	HET	CHS	CHA		HET		FHET1	2009		1	AME	AME1	5	2014	A2	7,98	2019	A2	13,1	2024	A3	13,1	2029	A3	13,1										
	2221_b	4,77	HET	CHP	CHA		HET		FHETG	2006-2009	1	1	AME	AMEJ		/																					
	2221_c	0,63	HET	CHP	CHA		HET		FHETG	2006-2009		1	ILS	ILS		/																					
	2221_d	1,28	CHP	HET	CHA		CHP		FCHPM	2006-2009		1	AME	AME3	10	2019	A3	1,28	2029	A3	1,28	/															
	2222_a	6,46	PRS	HET	CHA		HET		FHETE			1	AME	AME1	6	2015	A1	6,46	2021	A2	6,46	2027	A3	6,46													ENLEV PRS SUR SEMIS EN MENU PRODUIT
	2222_b	1,45						CYN	VCYN			1	AME	AMEJ		/																					plantation hiver 2009-2010 CHS
	2222_c	2,29	CHP	HET	CHA		CHP		FCHPM	2007		1	AME	AME3	10	2017	A3	2,29	2027	A3	2,29	/															
	2222_d	4,62	DOU				DOU		FDOUP	2010		1	AME	AME1	5	2015	A3	4,62	2020	A3	4,62	2025	A3	4,62	2030	A3	4,62										PLANT CEMAGEF
	2231_a	1,82	HET	CHA	PRS		HET		FHETE			1	AME	AME1	5	2014	A1	1,82	2019	A2	1,82	2024	A3	1,82	2029	A3	1,82										
	2231_b	11,9	CHP	HET			CHP		FCHPG	2007		1	AME	AME3	10	2017	A4	11,9	2027	A4	11,9	/															
	2232_a	12,46	HET	ERS	CHA		HET		FHET1			1	AME	AME1	5	2012	A1	12,46	2017	A2	12,46	2022	A3	12,46	2027	A3	12,46										
0	2232_b	6,96	CHP	HET	CHA		CHP		FCHPG	2004-2008		1	REG	REGQ		2012	A5	6,96	2015	RA	6,96																
	2241_u	22,73	HET	CHS	CHA		HET		FHET1			1	AME	AME1	5	2014	A1	5,34	2019	A1	22,73	2024	A2	22,73	2029	A3	22,73										
	2242_u	12,7	HET	CHA	PRS		HET		FHETE			1	AME	AME1	5	2018	A1	12,7	2023	A2	12,7	2028	A3	12,7													
	2251_a	4,67	CHA	HET			HET		FHET1			1	AME	AME1	5	2013	A1	4,67	2018	A2	4,67	2023	A3	4,67	2028	A3	4,67										ENLEVEMENT DES GROS SUR JEUNE PEUP EN 2010
	2251_b	6,89	CHP	HET	CHA		CHP		FCHPG	2000-2010		1	AME	AME3	10	2018	A4	6,89	2028	A4	6,89	/															
	2252_u	11,62	CHP	HET	P.S	P.S	CHP		FCHPG	2007		1	AME	AME3	10	2017	A4	11,62	2027	A4	11,62	/															
	2253_a	3,56	CHP	P.S		P.S	CHP		FCHPG	1998-2007		1	AME	AME3	10	2017	A4	3,56	2027	A4	3,56																
	2253_b	3,68	HET	ERS	CHA		HET		FHET1			1	AME	AME1	5	2012	A1	3,68	2017	A2	3,68	2022	A3	3,68	2027	A3	3,68										
2,5	2260_u	18,33	HET	CHP	CHA		HET		FHETG	2007		1	REG	REGS		2012	RS	15,83	2016	RD	15,83	2020	AS	2,5													coupe AS = suivi du bouquet paysager
0	2271_a	5,91	HET	CHP	CHA		HET		FHETG	2002-2010		1	REG	REGS		2018	RE	5,91	202[illegible]	RS	5,91	2024	RD	5,91													
	2271_b	14,2	CHP	CHA	HET	EPC	CHP		FCHPG	2002-2010		1	AME	AME3	12	2022	A4	14,2	/																		
	2272_a	8	CHP	HET		P.S EP	CHP		FCHPM	2002-2008		1	REG	REGE	12	2020	A4	8	2031	A5	8																REG SI EVOLU DEP
	2272_b	7,26	CHP	P.S	HET	EPC	CHP		FCHPG	2002-2008		1	AME	AME3	10	2018	A4	7,26	2028	A4	7,26	/															
0	2272_c	1,16	P.S	ERS	CHE		CHP		FP.SG	2002-2008		1	REG	REGS		2016	RE	1,16	2019	RS	1,16	2022	RD	1,16													
1,5	2281_u	14,02	HET	CHP		P.S	HET		FHETG	2003-2010		1	REG	REGS		20[illegible]	RE	9,88	2016	RS	9,88	2019	RD	9,88	2021	A5	2,64	2024	RA	2,64	2027	AS	1,5				traitement lisière : régé en HET / coupe AS = suivi des bouquets paysagers
0	2282_a	6,24	HET	CHP			HET		FHETG	2003-2010		1	REG	REGS		2018	RE	6,24	2021	RS	6,24	2024	RD	6,24													OBJ Het transitoire
	2282_b	14,75	FRE	AUL	CHP		FRE		FFREM	2003-2010		1	AME	AME2	8	[illegible]	A3	14,75	2026	A3	14,75	/															station à vérifier
0	2291_a	5,97	CHA	P.S	CHP		CHA		FCHAM	2006-2009		1	REG	REGS		2014	RE	3,24	2017	RS	3,24	2022	RD	3,24	2020	RCV	2,73	2024	RA	2,73							
	2291_b	1,55	FRE	CHA	TIL		FRE		FFREP	2006-2009		1	AME	AME1	6	2015	A3	1,55	2021	A3	1,55	2027	A3	1,55													
1,5	2292_a	16,75	CHP	P.S	FRE		CHP		FCHPG	2003		[illegible]	REG	REGS		2012	RA	5	2015	AS	1,5	2020	RCV	4,34	2025	RD	4,34	2028	RA	5,91							coupe AS = suivi des bouquets paysagers
	2292_b	1,67	FRE	AUL			FRE		FFREM	2003-2010		1	IRR	ECO	8	2018	AS	1,67	2026	AS	1,67	/															ZONE HUMIDE
	2301_a	14,81	HET				HET		FHETE			1	AME	AME1	5	2012	A1	7,67	2017	A2	7,67	2022	A3	7,67	2027	A3	11,08										
	2301_b	0,84	CHP				CHP		FCHPM	2007		1	AME	AME3	10	2017	A3	0,84	2027	A3	0,84																
	2302_a	6,63	DOU				DOU		FDOUP	2006-2010		1	AME	AME1	5	2015	A3	6,63	2020	A3	6,63	2025	A3	6,63	2030	A3	6,63										
	2302_b	5,41	CHP				CHP		FCHP1	2006-2011		1	AME	AME1	5	2016	A2	5,41	2021	A3	5,41	2026	A3	5,41	2031	A3	5,41										
0	2302_c	7,27	CHP				CHP		FCHPT	2004-2010		1	REG	REGS		2012	RA	7,27																			
	2311_u	13,05	CHP	HET	CHA	P.S	CHP		FCHPG	2003-2010		1	AME	AME3	12	2022	A4	13,05	/																		
	2312_u	17,43	CHP	CHA	HET	P.S	CHP		FCHPG	2001-2010		1	AME	AME3	12	2022	A4	17,43	/																		
	2321_u	11,86	HET	CHA	CHP		HET		FHET1	2009		1	AME	AME1	5	2014	A2	11,86	2019	A3	11,86	2024	A3	11,86	2029	A3	11,86										BANDE
	2322_u	14,53	HET	CHA	CHP		HET		FHET1	2010		1	AME	AME1	5	2015	A2	14,53	2020	A3	14,53	2025	A3	14,53	2030	A3	14,53										BANDE
	2331_u	17,84	HET	CHA	CHP		HET		FHETM	2005-2011		1	AME	AME3	10	2021	A3	17,84	2031	A3	17,84	/															traitement lisière
	2332_u	13,09	HET	CHP	CHA		HET		FHETM	2005-2011		1	AME	AME3	10	2021	A3	13,09	2031	A3	13,09	/															
	2341_u	9,44	P.S				P.S		FP.SP	2006-2010		1	AME	AME2	7	2017	A3	9,44	2024	A3	9,44	2031	A3	9,44													
	2342_a	5,65	HET	CHP	CHA		HET		FHETM	2006		1	AME	AME3	10	2016	A4	5,65	2026	A4	5,65	/															

Document ONF

	2342_b	6,22	P.S				P.S		FP.SP	2006-2010		1	AME	AME2	7	2017	A3	6,22	2024	A3	6,22	2031	A3	6,22																	
	2343_u	10,43	P.S				P.S		FP.SP	2006-2010		1	AME	AME2	7	2017	A3	10,43	2024	A3	10,43	2031	A3	10,43																	
	2351_u	13,09	CHP	HET	CHA	FRE	CHP		FCHPG	2007		1	AME	AME3	12	2019	A4	13,09	2031	A4	13,09	/																	gestion paysagère du Cr Puits du Roi
	2352_a	13,36	CHP	HET	CHA		CHP		FCHPG	2004		1	AME	AME3	12	2016	A4	13,36	2028	A4	13,36	/																	gestion paysagère du Cr Puits du Roi
	2352_b	0,99	CHP	HET	CHA		CHP		FCHPG	2004		1	ILS	ILS		/																							
	2361_u	16,21	CHP	CHA	HET	P.S	CHP		FCHPG	2004-2008		1	AME	AME3	12	2020	A4	16,21	/																					
	2362_u	16,32	CHP	CHA	HET		CHP		FCHPG	2007		1	AME	AME3	12	2019	A4	16,32	2031	A4	16,32	/																	
	2370_a	4,3	HET	BOU	CHE		HET		FHET1	2009		1	AME	AME1	5	2013	A1	4,3	2018	A2	4,3	2023	A3	4,3	2028	A3	4,3												
0	2370_b	2,52	P.S	CHA			P.S		FP.SG	2004-2008		1	REG	REGS		2026	A5	2,52	2029	RA	2,52																			
0	2370_c	1,86	CHP	CHA			CHP		FCHPG	1991-2009		1	REG	REGQ		2014	A5	1,86	2017	RA	1,86																			
	2370_d	7,9	FRE	AUL	TRE		FRE		FFREG	2000		1	ILV	ILV	10	2012	A4	7,9	2022	A4	7,9																			
	2370_e	1,15	FRE	AUL	TRE		FRE		FFREG	2000		1	ILS	ILS		/																							
	2381_a	1,78						EAU	VEAU			1	HSN	HS ECO		/																							Etang
	2381_b	4,09	PEU				PEU		FPEUM	2011	1	1	AME	AMEJ		/																							
	2381_c	8,65	HET	CHP			HET		FHET1	2011		1	AME	AME1	5	2016	A2	8,65	2021	A3	8,65	2026	A3	8,65	2031	A3	8,65											
0	2381_d	2,61	DOU	EPC			DOU	CYN	FDOUM	2008		1	REG	REGQ		2018	RA	2,08																					scolyte
	2381_e	1,3	P.S	EPC			P.S		FP.SP	2008		1	AME	AME3	10	2016	A3	1,3	2026	A3	1,3	/																	scolyte
	2382_a	3,5	EPC				EPC	CYN	FEPCM	2008	1	1	AME	AMEJ		/																							scolyte
	2382_b	11,19	HET	FRE	AUL		HET		FHET1	2006-2010		1	AME	AME1	6	2016	A2	11,19	2022	A3	11,19	2028	A3	11,19	/														
	2391_u	6,01	HET	CHA			HET		FHETM	2007		1	AME	AME3	10	2017	A3	6,01	2027	A4	6,01	/																	
	2392_u	14,1	HET	CHA			HET		FHET1	2011		1	AME	AME1	5	2016	A2	14,1	2021	A3	14,1	2026	A3	14,1	2031	A3	14,1												
	2393_a	7,12	HET	CHA	ERS		HET		FHETM	2010		1	AME	AME2	8	2017	A3	7,12	2025	A3	7,12																			
	2393_b	1,52					CHS	RAS	VRAS	2005-2010	1	1	AME	AMEJ		/																							
	2393_c	3,65	CHS				CHS		FCHS1			1	AME	AME1	6	2012	A1	3,65	2018	A2	3,65	2024	A3	3,65	2030	A3	3,65												
	2393_d	4,06	AUL	FRE			AUL		TAULM	2003		1	ILV	ILV	15	2017	AS	4,06																					
	2401_u	17,37	HET	CHA			HET	CYN	FHETP	2004-2010		1	AME	AME1	6	2016	A2	16,85	2022	A3	16,85	2028	A3	16,85	/														
	2402_u	18,49	P.S	HET	CHE		P.S	CYN	FP.SP	2005-2011		1	AME	AME2	7	2018	A3	17,71	2025	A3	17,71	/																	BANDE MELANGEE RES FEU
	2411_u	16,26	HET	CHA			HET		FHETP	2003-2011		1	AME	AME1	6	2017	A3	16,26	2023	A3	16,26	2029	A3	16,26															
	2412_u	8,33	HET				HET		FHETP	2005-2011		1	AME	AME1	5	2016	A3	8,33	2021	A3	8,33	2026	A3	8,33	2031	A3	8,33												
	2421_u	12,89	HET				HET		FHETP	2004-2011		1	AME	AME1	6	2017	A3	12,89	2021	A3	12,89	2029	A3	12,89	/														
	2422_u	12,42	HET				HET		FHETM	2004-2011		1	AME	AME2	8	2019	A3	12,42	2027	A3	12,42	/																	
	2431_u	12,87	HET	CHS			HET	CHA	FHET1			1	AME	AME1	5	2015	A1	5,7	2020	A1	11,22	2025	A2	11,99	2030	A3	11,99												
	2432_a	5,86	HET				HET		FHET1			1	AME	AME1	5	2015	A1	2,19	2020	A1	5,46	2025	A2	5,86	2030	A3	5,86												
	2432_b	5,01	P.L	CHE	HET		P.L		FP.LS			1	AME	AMEJ		/																							
	2440_a	15,78	HET	BOU			HET		FHETE			1	AME	AME1	5	2015	A1	5,66	2020	A1	12,97	2025	A2	15,78	2030	A3	15,78												
	2440_b	2,61	CHS				CHS		FCHSS			1	AME	AMEJ		/																							
	2451_a	17,63	HET	CHS	P.S		HET	CHA	FHET1			1	AME	AME1	5	2015	A1	1,6	2020	A1	13,72	2025	A2	16,82	2030	A3	16,82												
	2451_b	1,23	HET	CHP	CHA		CHP		FCHPM	2005-2009		1	AME	AME3	10	2020	A4	1,23	2030	A4	1,23																	PAYSAGE
	2452_a	4,96	HET	PRS	CHA		HET		FHETE			1	AME	AME1	5	2019	A1	4,96	2024	A2	4,96	2029	A3	4,96															
	2452_b	1,67	HET	CHP	CHA		CHP		FCHPM	2005-2009		1	AME	AME3	10	2019	A4	1,67	2029	A4	1,67																	PAYSAGE
	2461_u	6,91	HET	CHP			HET		FHETM	2001-2007		1	AME	AME3	10	2017	A3	6,91	2027	A4	6,91	/																
	2462_u	15,09	HET	P.S	CHE		HET		FHETM	2001-2008		1	AME	AME3	10	2018	A3	15,09	2028	A4	15,09	/																cr Laval
	2471_u	18,94	HET	CHP	P.S		CHP		FCHPM	2003-2011		1	AME	AME3	10	2021	A3	18,94	2031	A3	18,94	/																
	2472_u	15,1	CHP				CHP		FCHPM	2003-2011		1	AME	AME3	10	2021	A3	15,1	2031	A3	15,1	/																CHP conseillé au Sud
	2481_u	15,71	HET	CHP	CHA		HET		FHETM	2004		1	AME	AME3	10	2014	A3	15,71	2024	A4	15,71	/																
	2482_a	11,1	CHP				CHP	RAS	FCHPM	2004		1	AME	AME3	10	2014	A3	10,97	2024	A3	10,97	/																
	2482_b	1,73						CYN	VCYN			1	AME	AMES		/																							laisser se souiller
	2491_a	5,84	HET	CHP	AUL		CHP		FHETG	2004-2009		1	ILV	ILV	10	2019	A4	5,84	2029	A4	5,84																	
	2491_b	0,86	DOU				DOU		FDOUM	2005-2009		1	AME	AME3	10	2019	A3	0,86	2029	A3	0,86	/																
	2491_c	5,38	SAU	AUL	HET		AUL	RAS	TAUL1			1	IRR	ECO	10	2019	AS	3,54	2029	AS	3,54	/																aulnaie frenaie
	2491_d	0,44						EAU	VEAU			1	HSN	HS ECO	0	/																						mare de la Gouvernante marais
	2492_a	16,55	HET	CHP			HET		FHETG	2003		1	REG	REGE	10	2013	A4	16,55	2025	RE	16,55	2029	RS	16,55														
	2492_b	4,24	CHP				CHP		FCHPM	2003		1	AME	AME3	10	2013	A4	4,24	2023	A4	4,24	/																
	2501_a	1,66	AUL	FRE			AUL		FAULM	2002		1	IRR	ECO	8	2012	AS	1,66	2020	AS	1,66	2028	AS	1,66														
0	2501_b	12,1	HET	CHP			HET	RAS	FHETG	2002		1	REG	REGS		2012	RE	10,8	2015	RS	10,8	2018	RS	10,8	2021	RD	10,8											
	2502_a	4,4	AUL				AUL		TAULP	2003-2010		1	ILV	ILV	12	2022	A3	4,4	/																			MARAIS

DOCUMENT ONF

	2502_b	18,73	CHP	HET	P.S		CHP		FCHPM	2003-2010		1	AME	AME3	12	2022	A4	18,73	/																		
	2502_c	1,79	PEU				PEU		FPEUG	2007		1	IRR	ECO	12	2022	AS	1,79	/																		
	3011_a	4,82	CHP	HET			CHP		FCHPG	2003-2010		1	AME	AME3	10	2020	A4	4,82	2030	A4	4,82	/															
0	3011_b	8,97	P.S				P.S		FP.SG	2003-2010		1	REG	REGS		2018	RE	8,97	2021	RS	8,97	2024	RD	8,97													
	3012_u	14,28	P.S	HET			P.S		FP.SM	2005-2009		1	AME	AME2	7	2012	A2	1,61	2017	A3	14,28	2024	A3	14,28	2031	A3	14,28										
	3021_u	15,16	P.S	P.L			P.S		FP.SM	2005-2008		1	AME	AME3	10	2018	A3	15,16	2028	A3	15,16	/															
	3022_u	11,7	P.S				P.S		FP.SM	2007		1	AME	AME3	10	2017	A3	11,7	2027	A3	11,7	/															
	3031_a	10,39	HET	CHA			HET	RAS	FRAS	2005-2010	1	1	AME	AMEJ		/																					
	3031_b	8,8	HET	P.S			HET		FHETM	2005-2010		1	AME	AME2	7	2017	A3	8,8	2024	A3	8,8	2031	A3	8,8													
	3032_u	15,04	HET	CHA			HET	RAS	FHETE	2005-2010	1	1	AME	AMEE	5	2015	A1	2,06	2020	A2	2,06	2025	A1	14	2030	A2	14										
	3041_u	11,38	CHP	HET	CHA		CHP		FCHPG	2001-2009		1	AME	AME3	10	2019	A4	11,38	2029	A4	11,38	/															
	3042_a	6,07	HET	CHA			HET		FHETM	2006		1	AME	AME3	10	2016	A3	6,07	2026	A3	6,07	/															
	3042_b	7,58	CHA	HET			HET		FCHAM	2006		1	REG	REGE	10	2016	A4	7,58	2028	A5	7,58																
	3042_c	2,18	CHP	HET	CHA		CHP		FCHPG	2006		1	ILS	ILS		/																					
	3051_u	8,65	CHA	HET			HET		FCHAM	2007		1	AME	AME2	8	2015	A3	8,65	2023	A3	8,65	2031	A3	8,65												ENLEVEMENT DES CHA SUR SEMIS DE HET
	3052_u	13,63	CHA	HET			HET		FCHAM	2007		1	AME	AME1	6	2013	A3	13,63	2019	A3	13,63	2025	A3	13,63	[illegible]	A3	3,43										ENLEVEMENT DES CHA SUR SEMIS DE HET
	3060_a	4,63	HET				CHS		FHETG	2007-2010	1	1	AME	AMEJ		/																					
	3060_b	13,33	CHS	CHA	HET		CHS		FCHSE	2010		1	AME	AME1	6	2016	A2	8,39	2022	A2	13,33	2028	A3	[illegible]	/												
	3060_c	1,06						AUT	ZAUT			1	HSY	HSY		/																					PLACE DE VX MOULIN
	3071_u	13,35	CHA	HET	CHP		HET		FHETM	2003-2009		1	AME	AME3	10	2019	A3	13,35	2029	A3	13,35	/															
	3072_u	16,39	CHA	HET			HET		FCHAM	2003-2010		1	AME	AME1	6	2016	A3	11,05	2022	A1	16,39	2028	A2	16,39	/												ENLEVEMENT DES CHA SUR SEMIS DE HET
	3081_u	13,22	HET	CHA			HET		FHETP	2007		1	AME	AME1	6	2013	A3	11,29	2019	A3	11,29	2025	A3	13,22	2031	A3	13,22										
	3082_u	10,33	HET	CHA			HET		FHETP	2007		1	AME	AME1	6	2013	A3	8,01	2019	A3	8,01	2025	A2	10,33	2030	A3	10,33										
	3091_u	12,24	HET	CHA			HET		FHETP	2007		1	AME	AME1	6	2013	A3	9,62	2019	A3	9,62	2025	A2	12,24	2030	A3	12,24										
	3092_u	15,58	HET	CHA			HET		FHETP	2007		1	AME	AME1	6	2013	A3	12,82	2019	A3	12,82	[illegible]	[illegible]	15,58	2030	A3	15,58										
	3093_u	15,8	HET				HET		FHETP	2007-2011		1	AME	AME1	6	2017	A3	15,8	2023	A3	[illegible]	2029	A3	15,8													
	3101_a	8,48	HET	CHS			HET		FHET1	2010		1	AME	AME1	5	2015	A2	4,16	2020	A2	8,48	2025	A3	8,48	2030	A3	8,48										
	3101_b	2,74	HET	PRS			HET		FHETS	def2006		1	AME	AMEJ		/																					
	3102_u	19,88	HET	CHS	CHA		HET		FHET1	2007-2011		1	AME	AME1	6	2017	A2	16,91	[illegible]	[illegible]	[illegible]	2029	A3	19,88	/												
	3103_a	4,92	HET	CHA			HET		FHETE	2011		1	AME	AME1	5	2015	A1	4,92	[illegible]	A2	4,92	2025	A3	4,92	2030	A3	4,92										
	3103_b	4,11					CHS	RAS	RRAS			1	AME	AMEJ		/																					
	3111_u	11,4	CHA				HET		FHETE	2010		1	AME	AME1	5	2015	A2	10,5	[illegible]	A3	10,5	2025	A3	11,4	2030	A3	11,4										
	3112_u	12,73	HET	CHS			HET		FHETE	2006-2010		1	AME	AME1	5	2015	A2	[illegible]	2020	A2	10,12	2025	A3	12,73	2030	A3	12,73										
	3121_a	3,62	CHS	CHA	HET		CHS		FCHSE			1	AME	AME1	5	2015	A1	3,62	2020	A2	3,62	2025	A3	3,62	2030	A3	3,62										
3	3121_b	13,01	CHP	HET	P.S		CHP		FCHPM	2001-2011		1	REG	REGS	10	2020	RE	10,01	2023	RS	10,01	2026	RD	10,01	2031	AS	3										coupe AS = suivi des bouquets paysagers
	3122_a	1,05	CHA				HET		FHETE			1	AME	AME1	5	[illegible]	A1	1,05	2025	A2	1,05	2030	A3	1,05													ENLEVEMENT DES CHA AU PROFIT DES HET ET CHE
	3122_b	12,02	HET	CHP	P.L		CHP		FHETM	2005-2010		1	AME	AME3	[illegible]	2020	A4	12,02	2030	A4	12,02	/															
	3131_a	1,18	HET	CHA			HET		FHETE	2005		1	AME	AME1	5	[illegible]	A1	1,18	2020	A2	1,18	2025	A3	1,18	2030	A3	1,18										
	3131_b	6,66	CHP	HET	CHA	HETG	CHP		FCHPG	2005		1	AME	[illegible]	[illegible]	2015	A4	6,66	2025	A4	6,66	/															
3	3132_a	9,97	CHP	HET			CHP		FCHPG	2006		1	REG	[illegible]	[illegible]	2016	A5	6,97	2019	RA	6,97	2022	AS	3													coupe AS = suivi du bouquet paysager
	3132_b	3,89	HET	CHA	CHS		HET		FHETE	2006		[illegible]	AME	[illegible]	5	2012	A1	2,66	2016	A2	2,66	2021	A2	3,89	2026	A3	3,89	2031	A3	3,89							
1,5	3133_a	7,59	CHP	HET			CHP		FCHPM	2002		1	REG	[illegible]	10	2012	A4	7,59	2022	A4	7,59	2031	A5	6,09													
	3133_b	1,04	HET	CHS			HET		FHETS	2002		1	[illegible]	AMEE	5	2020	A1	1,04	2025	A2	1,04	2030	A3	1,04													
	3141_a	2,88	HET	CHA	ERS		HET		FHETE	2003-2008		1	AME	AME1	5	2013	A1	2,88	2018	A2	2,88	2023	A3	2,88	2028	A3	2,88										
0	3141_b	5,69	HET				HET		FHETT	2003-2008		1	REG	REGQ		2012	RD	5,69																			
	3141_c	0,1						EMP	VEMP			1	HSY	HSY		/																					
	3142_a	5,41	CHA				HET		FHETE			1	AME	AME1	5	2016	A1	5,41	2021	A2	5,41	2026	A3	5,41	2031	A3	5,41										
	3142_b	4,32	CHS	HET			CHS		FCHSS			1	AME	AMEJ		/																					
	3143_u	10,86	HET	CHA	CHS		CHS		FHETE			1	AME	AME1	5	2012	A1	2,18	2017	A1	10,86	2022	A2	10,86	2027	A3	10,86										
0	3151_a	5,72	HET	CHA			HET		FHETG	2006		1	REG	REGS		2012	RCV	5,72	2015	RS	5,72	2018	RS	5,72	2021	RD	5,72										
	3151_b	3,06	HET	CHA			HET		FHETE	2005		1	AME	AME1	5	2016	A1	3,06	2021	A2	3,06	2026	A3	3,06	2031	A3	3,06										
	3151_c	0,9	HET				HET		FHETS	2005		1	AME	AMEJ		/																					
	3152_a	7,9	CHS				CHS		FCHSS			1	AME	AMEE		2029	A1	7,9	/																		
	3152_b	4,66	CHA	HET			HET		FHETE			1	AME	AME1	5	2014	A1	4,66	2019	A2	4,66	2024	A3	4,66	2029	A3	4,66										
	3153_a	6,22	P.S	HET	CHS		P.S		FP.SM	2006		1	AME	AME3	10	2016	A3	6,22	2026	A3	6,22	/															

Document ONF

	3153_b	1,56	HET	PRS			HET		FHETS	2002		1	AME	AMEE		2030	A1	1,56	/																		
	3161_a	10,13	HET				HET		FHETE			1	AME	AME1	5	2021	A1	10,13	2026	A2	10,13	2031	A3	10,13													
1	3161_b	5,77	CHP			HETG	CHP		FCHPG	2006		1	REG	REGS		2016	A4	4,77	2026	A5	4,77	2029	RA	4,77	2024	AS	1										coupe AS = suivi des bouquets paysagers
	3162_u	6,64	CHP	CHA		HETG	CHP		FCHPG	2003		1	AME	AME3	10	2013	A4	6,64	2023	A4	6,64	/															
	3171_u	7,98	CHP	CHA	HET		CHP		FCHPM	2007		1	AME	AME3	10	2017	A3	7,98	2027	A4	7,98																
	3172_u	16,32	CHP	CHA	HET		CHP		FCHPM	2007		1	AME	AME3	10	2017	A3	16,32	2027	A4	16,32																
	3181_a	13,54	CHP	CHA	P.S		CHP		FCHPM	2003-2009		1	AME	AME3	10	2019	A3	13,54	2029	A4	13,54																
	3181_b	2,46	HET	CHA			HET		FHETE	2005		1	AME	AME1	5	2014	A1	2,46	2019	A2	2,46	2024	A3	2,46	2029	A3	2,46										
0	3181_c	1,23	CHP				CHP		FCHPG	2003-2008		1	REG	REGQ		2012	RA	1,23																			
	3182_a	6,88	CHP	CHA	HET	HETG	CHP		FCHPM	2003-2009		1	AME	AME3	10	2019	A4	6,88	2029	A4	6,88																
	3182_b	7,97	HET	CHA			HET		FHETE			1	AME	AME1	5	2014	A1	7,21	2019	A2	7,21	2024	A3	7,21	2029	A3	7,97										
	3191_a	4,83	CHP	CHA		HETG	CHP		FCHPM	2002-2009		1	AME	AME3	10	2019	A4	4,83	2029	A4	4,83																
	3191_b	3,87	HET	CHA			HET		FHETE	2005		1	AME	AME1	5	2019	A1	3,87	2024	A2	3,87	2029	A3	3,87													
	3192_a	13,85	HET	CHA	P.S	P.N	HET		FHETG	2004-2010		1	AME	AME3	10	2020	A4	13,85	2030	A4	13,85																
	3192_b	2,12	HET				HET		FHETS			1	AME	AMEE	5	2025	A1	2,12	2030	A2	2,12																
0	3201_a	5,35	HET	CHP			HET		FHETG	1994-2008		1	REG	REGS		2012	A5	5,35	2015	RA	5,35																
	3201_b	5,48	P.S	HET			P.S		FP.SM	2007		1	AME	AME3	10	2016	A3	5,48	2026	A3	5,48																
	3202_u	11,16	HET	CHP	P.S	P.N	HET		FHETM	2006-2010		1	AME	AME3	10	2020	A4	11,16	2030	A4	11,16	/															zone inondable sur 0,7 Ha
0	3211_u	8,79	HET	CHE			HET		FHETG	2003-2010		1	REG	REGS		2020	RE	8,79	2023	RS	8,79	2026	RD	[illegible]													
	3212_a	3,97	CHP	HET			CHP		FCHPM	2003-2010		1	AME	AME3	10	2020	A4	3,97	2030	A4	3,97	/															
	3212_b	2,78	HET	CHA			HET		FHETE			1	AME	AME1	5	2015	A1	2,78	2020	A2	2,78	2025	A3	2,78	2030	A3	2,78										
	3212_c	4,35	HET				HET		FHETS	2008		1	AME	AMEJ		/																					
	3221_u	10,79	HET	CHA	CHP		HET		FHETM	2005-2009		1	AME	AME3	10	2019	A3	10,79	2029	A3	10,79	/															
	3222_u	9,01	P.S	HET	CHA		P.S		FP.SM	2007		1	AME	AME3	10	2017	A3	9,01	2027	A3	9,01																
	3223_u	8,71	P.S	P.N			P.S		FP.SM	2005-2011		1	AME	AME3	12	2023	A3	8,71	/																		
	3231_a	12,67	HET				HET		FHET1	2010		1	AME	AME1	5	2015	A2	12,67	2020	A3	[illegible]	2025	A3	12,67	2030	A3	12,67										
	3231_b	2,51						CHA	RCHA			1	AME	AMEJ		/																					
0	3231_c	1,35	HET	CHP	CHS		HET		FHETG	2003-2009		1	REG	REGQ		2013	RD	1,35																			RESTE DEF
	3232_u	17,08	CHP	HET	CHA		CHP		FCHPG	2004-2009		1	AME	AME3	10	2019	A4	17,08	2029	A4	17,08	/															
	3240_u	15,41	HET	CHA	CHS		HET		FHET1	2009		1	AME	AME1	5	2014	A2	14,29	2019	A3	14,29	2024	A3	15,41	2029	A3	15,41										
	3250_u	13,36	HET	CHS			HET		FHETM	2001-2009		1	AME	AME2	7	2014	A3	13,36	2021	A3	13,36	2028	A3	13,36													
0	3261_u	11,83	P.S	CHP			P.S		FP.SG	2000-2009		1	REG	REGS		2014	RE	[illegible]	[illegible]	RS	9,47	2021	RD	9,47	2027	A5	2,36	2030	RA	2,36							
1	3262_u	15,64	P.S	CHP			P.S		FP.SG	2005		1	REG	REGS		2014	RE	[illegible]	[illegible]	RS	9,86	2021	RD	9,86	2027	A5	4,78	2029	RA	4,78	2031	AS	1				coupe AS = suivi du bouquet paysager
	3262_b	2,32	CHP	CHA	HET		CHP		FCHPG	2005		1	AME	AME3	12	2017	A4	2,32	2029	A4	2,32	/															
	3271_a	7,82	P.S				P.S		FP.S1	2011		1	AME	AME2	7	2018	A2	[illegible]	2025	A3	7,82	/															
	3271_b	9,38	CHP	HET			CHP	EAU	FCHPG	2005		1	ILS	ILS MstL		/																					Mare St Louis
	3272_a	5,94	CHP	HET			CHP		FCHPG	2005		1	ILV	ILV	12	2017	A4	5,94	2029	A4	5,94																
	3272_b	9,37	CHP	HET	CHS		CHP		FCHPG	2005		1	AME	AME3	[illegible]	2017	A4	9,37	2029	A4	9,37	/															
	3281_a	13,68	CHP	HET			CHP		FCHPG	2007		1	AME	AME3	12	[illegible]	A4	13,68	2031	A4	13,68	/															
	3281_b	1,82	CHP	HET			CHP		FCHPG	2007		1	ILS	ILS MstL		/																					
	3282_a	8,25						RAS	RRAS			1	AME	AMEJ		/																					
	3282_b	3,48	CHP	CHS	HET		CHS		FCHPG	2007		1	AME	AME3	12	2019	A4	3,48	2031	A4	3,48	/															bouquets paysagers à conserver
	3283_a	0,88	CHP	HET			CHP		FCHPG	2007		1	ILS	ILS MstL		/																					Mare St Louis
	3283_b	7,95	CHP	HET	CHA		CHP		FCHPG	2007		1	AME	AME3	10	2017	A4	7,95	2027	A4	7,95	/															
	3291_a	10	CHP	BOU			CHP		FCHPG	2002		1	ILS	ILS MstL		/																					
1	3291_b	4,57	CHP				CHP		FCHPG	2002		1	REG	REGS		2013	A4	3,57	2023	A5	3,57	2026	RA	3,57	2030	AS	1										coupe AS = suivi des bouquets paysagers
	3292_a	9,43	CHP	HET			CHP	EAU	FCHPG	2004-2005		1	ILS	ILS MstL		/																					Mare St Louis
	3292_b	3,17	CHP	HET			CHP		FCHPG	2004-2005		1	AME	AME3	12	2017	A4	3,17	2029	A4	3,17	/															Mare St Louis
1	3300_a	13,39	CHP	HET	P.S		CHP		FCHPG	1999-2009		1	REG	REGS		2014	A5	12,39	2017	RA	6	2027	RA	6,39													Mare St Louis
	3300_b	2,71						EMP	VEMP			1	HSY	HSY		/																					CARRIERE EQUESTRE
	3310_a	13,58	CHP	HET	P.S	EPC	CHP		FCHPG	2002-2008		1	AME	AME3	10	2018	A4	13,58	2028	A4	13,58	/															
	3310_b	3,57	P.L	P.S			P.L		FP.LS			1	AME	AME1	6	2023	A1	3,57	2029	A2	3,57																
	3320_a	8,74	P.S	P.L			P.S		FP.SE			1	AME	AMEE	7	2020	A1	8,74	2027	A2	8,74	/															
	3320_b	5,35	P.S	P.L	CHP		P.S		FP.SM	2004		1	AME	AME3	10	2014	A3	5,35	2024	A4	5,35																
0	3320_c	4,52	CHP	HET	CHA		CHP		FCHPG	2004		1	REG	REGS		2014	A4	4,52	2024	A5	4,52	2027	RA	4,52													

Document ONE

	3330_a	16,94	P.S				P.S		FP.SM	2003-2009		1	AME	AME3	10	2019	A3	16,94	2029	A3	16,94	/																				
	3330_b	3,61	CHP				CHP		FCHPT	1991-2009		1	ILS	ILS		/																										
	3340_u	16,81	P.S	HET	CHP		P.S		FP.SM	2007		1	AME	AME3	10	2017	A3	16,81	2027	A3	16,81	/																				
	3351_u	16,98	P.S	HET			P.S		FP.SM	2003-2009		1	AME	AME3	10	2019	A3	16,98	2029	A3	16,98	/																				
	3352_u	8,2	P.S				P.S		FP.SM	2003-2009		1	AME	AME3	10	2019	A3	8,2	2029	A3	8,2	/																				
	3361_u	11,43	P.S	EPC			P.S		FP.SM	2004-2009		1	AME	AME3	10	2019	A3	11,43	2029	A3	11,43	/																				
	3362_u	13,54	P.S				P.S		FP.SM	2003-2009		1	AME	AME3	10	2019	A3	13,54	2029	A3	13,54	/																				
	3363_u	12,43	P.S				P.S		FP.SM	2003-2009		1	AME	AME3	10	2019	A3	12,43	2029	A3	12,43	/																				
	3371_a	16,82	CHP	HET	P.S		CHP		FCHPG	1992-2009		1	AME	AME3	12	2020	A4	16,82	/																								
	3371_b	1,08	AUL				AUL		TAULP	1992-2009		1	IRR	ECO	12	2020	AS	1,08	/																								
0	3372_a	19,3	CHP	CHA	HET		CHP	RAS	FCHPG	2004-2010		1	REG	REGQ		2013	RS	10	2016	RD	10	2019	RA	4,91	2029	RA	3,25														petite zone calcaire + ru du pain cher
	3372_b	2,87	CHP				CHP		FCHPG	2004		1	AME	AME3	10	2014	A4	2,87	2024	A4	2,87	/																				
	3381_a	3,5	CHS	HET	CHP		CHS		FCHSG	2006-2009		1	ILV	ILV	10	2020	A4	3,5	2030	A4	3,5																				
	3381_b	9,75	HET	P.S			HET		FHETG	2009-2011	1	1	AME	AMEJ		/																									à compléter en CHS
	3381_c	5,19	PRS				HET		FHETS			1	AME	AME1	5	2015	A1	5,19	2020	A2	5,19	2025	A3	5,19	2030	A3	5,19													ENLEVEMENT PROGRESSIF DES PSR SUR LES SEMIS D ESSENCES INDIGENES (VENDABLE A PARTIR DE 2015)
	3382_a	2,32					CHS	RAS	RRAS			1	AME	AMEJ		/																								
	3382_b	9,47	PRS				HET		FHETS			1	AME	AME1	5	2015	A1	9,47	2020	A2	9,47	2025	A3	9,47	2030	A3	9,47													ENLEVEMENT PROGRESSIF DES PSR SUR LES SEMIS D ESSENCES INDIGENES
	3391_a	13,15	HET	ERS			HET		FHET1			1	AME	AME1	5	2012	A1	13,15	2017	A2	13,15	2022	A3	13,15	2027	A3	13,15													
	3391_b	2,69	HET	CHA			HET		FHETS			1	AME	AMEJ		/																								
	3392_a	9,14	CHP	HET			CHP		FCHPG	2002		1	REG	REGE	12	2014	A4	9,14	2026	A5	9,14																				
	3392_b	1,01	CHP	HET			CHP		FCHPG	2002		1	ILS	ILS		/																								
	3401_a	5,45	CHP	HET			CHP		FCHPT	2006-2009		1	ILS	ILS		/																								
	3401_b	12,88	CHP	HET			CHP		FCHPG	2006-2009		1	AME	AME3	10	2019	A4	12,88	2029	A4	12,88	/																				
	3402_a	3,98	P.S	CHP	HET		P.S		FP.SM	2006		1	AME	AME3	10	2015	A3	3,98	2025	A3	3,98																				
	3402_b	1,16	HET				HET		FHETE			1	AME	AME1	5	2020	A1	1,16	2025	A2	1,16	2030	A3	1,16																	
0	3402_c	2,93	HET	CHP			HET		FHETG	2006-2011		1	REG	REGQ		2014	RS	2,93	2017	RD	2,93																				
	3410_u	21,83	CHP	HET	CHA		CHP	CYN	FCHPG	2007		1	AME	AME3	10	2017	A4	20,99	2027	A4	20,99	/																				
	3421_u	15,44	HET	PRS			HET		FHETP	2006		1	AME	AME2	7	2013	A3	15,44	2020	A3	15,44	2027	A3	15,44																	PRS PUR MEDIOCRE A EXPLOITER EN TRITU
	3422_u	16,32	HET				HET		FHETM	2005-2011		1	AME	AME3	10	2021	A4	16,32	203	A4	16,32	/																				
	3431_a	9,12	HET	CHA			HET		FHET1	2008		1	AME	AME1	5	2013	A2	9,12	2018	A3	9,12	2023	A3	9,12	2028	A3	9,12													
	3431_b	11,69	HET				HET		FHETM	2004-2008		1	AME	AME3	10	2018	A4	11,69	2028	A4	11,69	/																				
	3432_u	13,91	HET				HET		FHETG	2007		1	AME	AME3	10	2017	A4	13,91	2027	A4	13,91																				
	3440_u	18,94	CHP	HET	PRS	P.S	CHP		FCHPM	2005-2011		1	AME	AME2	8	2019	A4	18,94	2027	A4	18,94																				
	3450_a	21,53	HET	PRS			HET		FHETP	2004-2009		1	AME	AME1	6	2015	A2	20,83	2021	A3	20,83	2027	A3	20,83																	
	3450_b	1,33	CHP	HET			CHP		FCHPG	2004-2009		1	AME	AME3	1	2021	A4	1,33																							
0	3450_c	3,38	HET				HET		FHETT	1997		1	REG	REGQ		2012	RCV	3,38	2015	RS	3,38	2018	RD	3,38																	
	3461_a	8,96	HET	CHP			HET		FHETG	2008-2011	1	1	AME	AMEJ		/																									OBJ Het transitoire, planter en CHS si possible au Nord
	3461_b	1,64	HET				HET		FHET1			1	AME	AME1	6	2020	A1	1,64	2026	A2	1,64	/																				OBJ Het transitoire, planter en CHS si possible au Nord
	3461_c	0,49	CHP	HET			CHP		FCHPG	2006-2008		1	AME	AME3	12	2020	A4	0,49	/																						trop petit pour être régénéré
	3462_a	10,18	HET	CHP			HET		FHETG	2008-2011	1	1	AME	AMEJ		/																									
	3462_b	1,87	PRS	HET			HET		FHET1	2006-2011		1	AME	AME1	5	2015	A2	1,87	2020	A3	1,87	2025	A3	1,87	2030	A3	1,87													
	3462_c	3,47	CHP	HET			CHP		FCHPG	2006-2008		1	AME	AME3	12	2020	A4	3,47	/																						
	3471_u	21,14	HET	CHA			HET		FHETM	2003-2009		1	AME	AME2	7	2016	A3	21,14	2023	A4	21,14	2030	A4	21,14																	
	3472_a	4,29	HET	CHA			HET		FHETM	2003-2009		1	AME	AME3	10	2019	A4	4,29	2029	A4	4,29	/																				
	3472_b	3,14	HET	CHP			HET		FHETG	2009-2011	1	1	AME	AMEJ		/																									
	3481_u	16,61	CHP	HET	CHA		CHP		FCHPM	2005-2009		1	AME	AME3	10	2019	A4	16,61	2029	A4	16,61																				
	3482_u	16,94	CHP	HET			CHP		FCHPM	2005-2009		1	AME	AME3	10	2019	A4	16,94	2029	A4	16,94	/																				
	3490_a	13,79	HET	PRS			HET		FHETE			1	AME	AME1	5	2012	A1	11,36	2017	A2	13,79	2022	A3	13,79	2027	A3	13,79													
	3490_b	3,73					CHP	RAS	VRAS	2007-2009	1	1	AME	AMEJ		/																									
	3500_a	10,99	P.L	CHA		P.S	P.L		FP.LP	2006-2009		1	AME	AME1	6	2015	A3	10,99	2021	A3	10,99	2027	A3	10,99																	
1,5	3500_b	5	EPC	P.S	CHP		EPC		FEPCM	2006-2009		1	REG	REGS		2015	RE	0,85	2018	RS	0,85	2021	RD	0,85	2023	AS	4,15	2030	RA	2,65										coupe AS = suivi des bouquets paysagers + peuplement résineux

Document ONF

0,5	4011_a	4,34	HET	FRE	CHP		HET		FHETG	2003-2009		1	REG	REGS		2013	A5	3,84	2016	RA	3,84																					
	4011_b	6,92	FRE	HET			FRE		FFREM	2003-2009		1	AME	AME2	8	2017	A3	6,92	2025	A3	6,92	/																					
	4011_c	0,72	CHS				CHS		FCHSE			1	AME	AME1	6	2021	A1	0,72	2027	A2	0,72	/																					
0,8	4012_a	7,7	CHP	HET			CHP		FCHPT	2003-2009		1	REG	REGS		2019	RE	6,9	2022	RS	6,9	2025	RS	6,9	2028	RD	6,9	2031	AS	0,8									zone très humide
	4012_b	5,38	HET	FRE		MER	HET		FHETM	2003-2009		1	AME	AME1	6	2015	A3	5,38	2021	A3	5,38	2027	A3	5,38																	
0	4021_u	17,75	CHS				CHS		FCHST	2003-2011		1	REG	REGS		2021	RE	17,75	2024	RS	17,75	2027	RD	17,75																	
	4022_u	10,44	HET	CHA			HET		FHETM	2003-2009		1	AME	AME3	10	2019	A3	10,44	2029	A3	10,44	/																			
	4031_u	10,95	CHA	CHP	HET		HET		FCHAM	2003-2009		1	REG	REGE	12	2021	A4	10,95	2026	RE	4,09	2029	RS	4,09	2031	A5	6,86													
	4032_a	1,96	HET	FRE	CHA		HET		FHETM	2003-2011		1	AME	AME3	10	2021	A3	1,96	2031	A3	1,96	/																			
	4032_b	8,88	CHP	CHS	HET		CHP		FCHPT	2003-2011		1	REG	REGE	10	2021	RE	8,88	2024	RS	8,88	2027	RS	8,88																		N CONSERVATOIRE GENE - RUM insuffisante mais ru de berne
0	4040_u	20	CHS	CHT	CHA		CHS		FCHST	2000-2009		1	REG	REGS		2019	RE	20	2022	RS	20	2025	RS	20	2028	RD	20													conservatoire genetique CHE
0	4050_a	5,83	CHS				CHS		FCHST	1999-2009		1	REG	REGS		2019	RE	5,83	2022	RS	5,83	2025	RD	5,83																	conservatoire genetique
	4050_b	12,13	CHA	HET			HET		FCHAM	1999-2009		1	AME	AME2	8	2017	A3	12,13	2025	A3	12,13	/																			
	4061_u	10,66	HET	CHA	FRE		HET		FHETM	2005-2011		1	AME	AME3	10	2021	A3	10,66	2031	A3	10,66	/																			
	4062_u	12,56	HET	CHP	P.S		HET		FHETM	2005-2011		1	AME	AME3	10	2021	A3	12,56	2031	A3	12,56	/																			
	4071_u	7,89	CHA	HET			HET		FCHAM	2003-2011		1	AME	AME3	10	2021	A3	7,89	2031	A3	7,89	/																			
	4072_u	12,04	CHP	HET	CHA		CHP		FCHPG	2001-2009		1	AME	AME3	12	2021	A4	12,04	/																						
	4081_a	5,06	CHP	HET	CHA		CHP		FCHPT	2002-2009		1	ILV	ILV	12	2021	A4	5,06	/																						
	4081_b	7,31	CHA	HET	CHT		CHA		FCHAM	2002-2009		1	REG	REGE	12	2019	A4	7,31	2031	A5	7,31																				conservatoire géné che
	4082_u	11,65	HET	CHP			HET		FHETG	2002-2009		1	AME	AME3	12	2021	A4	11,65	/																						
	4091_u	13,38	HET	CHA	CHE	CHR	HET		FHETG	2002-2008		1	AME	AME3	10	2018	A4	13,38	2028	A4	13,38																				
	4092_a	2,42	CHP	HET			CHP		FCHPG	2006		1	IRR	IRR	8	2014	JA	2,42	2022	JA	2,42	2030	JA	2,42																	Irregularisation
0	4092_b	1,7	HET	CHS			HET		FHETG	2005-2008		1	REG	REGS		2014	RE	1,7	2017	RD	1,7																				
	4092_c	0,53						AUT	VAUT			1	HSY	HSY		/																									JARDINS OUVRIERS
	4093_u	1,34						EMP	VEMP			1	HSY	HSY		/																									ANCIENNE VOIE FERREE
	4101_u	12,25	CHS	CHP	CHA		CHS		FCHST	2005		1	REG	REGE	12	2017	A4	12,25	2025	RE	10,32																				conservatoire géné che
	4102_u	4,69	CHA	CHP	HET		HET		FCHAM	2005		1	REG	REGE	12	2017	A4	4,69	2025	RE	1,45																				conservatoire géné che
	4111_a	8,87	HET				HET		FHET1	2001-2009		1	AME	AME1	5	2015	A2	5,29	2020	A2	8,87	2025	A3	8,87	2030	A3	8,87													
	4111_b	4,28	CHS				CHS		FCHST	2005-2009	1	1	AME	AMEJ		/																									attention pente
	4111_c	2,85	HET				HET		FHETM	2005		1	AME	AME3	10	2015	A3	2,85	2025	A3	2,85	/																			
	4112_a	3,16	AUL				AUL		TAULM			1	ILS	ILS		/																									
1	4112_b	3,35	HET				HET		FHETG	2006		1	REG	REGS		2012	RE	2,35	2015	RS	2,35	2018	RS	2,35	2021	RD	2,35	2023	AS	1									coupe AS = suivi du bouquet paysager
	4121_a	2,51	FRE	AUL	TRE		FRE		FFREM	2006		1	AME	AME2	8	2014	A3	2,51	2022	A3	2,51	2030	A3	2,51																
2	4121_b	9,13	HET				HET		FHETG	2006		1	REG	REGS		2012	RE	7,13	2015	RS	7,13	2018	RS	7,13	2021	RD	7,13	2023	AS	2									coupe AS = suivi du bouquet paysager
	4122_a	8,55	HET				HET		FHETE			1	AME	AME1		2015	A1	8,55	2020	A2	8,55	2025	A3	8,55	2030	A3	8,55													
	4122_b	3,38	HET				HET		FHETS	2005-2008		1	AME	AME1		/																									
	4131_u	9,47	HET	FRE			HET		FHETP	2007		1	AME	AME1	6	2013	A3	9,47	2019	A3	9,47	2025	A3	9,47	2031	A3	9,47													ZONE DE PRELE D HIVER
	4132_u	9,43	HET				HET		FHETP	2007		1	AME	AME1	6	2013	A2	9,43	2019	A3	9,43	2025	A3	9,43	2031	A3	9,43													PENTE
	4141_u	13,7	HET	ERS	FRE		HET		FHETM	2005-2010		1	AME	AME2	7	2017	A3	13,7	2024	A3	13,7	2031	A3	13,7																	PENTE
	4142_u	14,62	HET	ERS	FRE		HET		FHETM	2005-2010		1	AME	AME2	7	2017	A3	14,62	2024	A3	14,62	2031	A3	14,62																	PENTE,PIERRE TORNICHE
	4151_u	7,47	HET	ERS		ALT	HET		FHETE			1	AME	AME1	5	2013	A1	2,47	2018	A1	5,24	2023	A2	5,24	2028	A2	7,47													
	4152_u	9,54	HET				HET		FHET1			1	AME	AME1	5	2012	A1	2,08	2017	A1	4,59	2022	A2	4,59	2027	A1	9,54													
	4153_u	7,38	HET				HET		FHETE			1	AME	AME1	5	2017	A1	5,98	2022	A2	6,46	2027	A3	7,38	/															
	4154_u	5,03	HET				HET		FHETE			1	AME	AME1	5	2017	A1	2,39	2022	A1	5,03	2027	A2	5,03	/															
	4160_u	27,45	HET	CHA	FRE		HET		FHETM	2005-2009		1	AME	AME2	8	2017	A3	27,45	2025	A3	27,45	/																			PENTE
	4170_u	19,08	HET	CHA	FRE		HET		FHETM	2005-2009		1	AME	AME2	8	2017	A3	19,08	2025	A3	19,08	/																			PENTE
	4180_u	26,79	HET	CHA	FRE		HET		FHETM	2004-2008		1	AME	AME2	8	2016	A3	26,79	2024	A3	26,79	/																			PENTE
	4191_a	2,49	HET				HET		FHETP	2005		1	AME	AME1	6	2012	A1	2,49	2018	A2	2,49	2024	A3	2,49	2030	A3	2,49													
0	4191_b	5,77	CHS	HET			CHS		FCHSG	2005		1	REG	REGS		2021	RE	5,77	2024	RS	5,77	2027	RS	5,77	2030	RD	5,77													
0	4192_u	9,84	CHS	HET		PS	CHS		FCHSG	2005		1	REG	REGS	12	2021	RE	9,84	2024	RS	9,84	2027	RS	9,84	2030	RD	9,84													

Document ONF

	4201_a	7,46	HET	CHS			HET		FHETP	2007		1	AME	AME1	6	2013	A3	6,75	2019	A3	6,75	2025	A3	7,46	2031	A3	7,46														
0	4201_b	7,44	CHS				CHS		FCHSG	2007-2011		1	REG	REGS		2021	A5	7,44	2024	RA	4	2029	RA	3,44																		
	4202_a	11,5	HET				HET		FHET1	2007		1	AME	AME1	6	2013	A3	2,87	2019	A1	7,69	2025	A2	11,5	2031	A3	11,5														
0	4202_b	2,07	CHS				CHS		FCHSG	2007-2011		1	REG	REGS		2021	RE	2,07	2024	RS	2,07	2027	RD	2,07																	pplt porte graines
	4203_a	10,58	HET				HET		FHETM	2005		1	ILV	ILV	10	2015	A4	10,58	2025	A4	10,58																			
	4203_b	3,34	HET				HET		FHETE			1	AME	AME1	5	2020	A1	3,34	2025	A2	3,34	2030	A3	3,34																
	4211_a	10,9	HET				HET		FHETE			1	AME	AME1	5	2020	A1	10,9	2025	A2	10,9	2030	A3	10,9																
	4211_b	0,24						EMP	VEMP			1	HSY	HSY		/																								RESERV VIEUX MOULIN
0	4212_a	4,95	HET				HET		FHETG	2002-2008		1	REG	REGS		2018	RE	4,95	2021	RS	4,95	2024	RD	4,95																	
	4212_b	10,67	HET	TRE			HET		FHETM	2007		1	AME	AME2	8	2015	A3	10,67	2023	A4	10,67	2031	A4	10,67																
	4221_u	11,73	HET	CHS			HET		FHETE			1	AME	AME1	5	2017	A1	5,07	2022	A1	11,19	2027	A2	11,73	/															
	4222_a	5,07	HET	CHS			HET		FHETE			1	AME	AME1	5	2017	A1	5,07	2022	A2	5,07	2027	A3	5,07																
	4222_b	1,28	HET				HET		FHETS	2006-2009		1	AME	AMEJ		/																								
	4231_a	8,63	HET				HET		FHETG	2006		1	ILV	ILV	10	2016	A4	8,07	2026	A4	8,63																			
	4231_b	3,54	HET				HET		FHETG	2006		1	AME	AME3	10	2016	A4	3,54	2026	A4	3,54	/																			
2	4232_u	11,89	HET			TRE	HET		FHETG	2006		1	REG	REGS		2016	RE	9,89	2019	RS	9,89	2022	RD	9,89	2027	A3														coupe AS = suivi des bouquets paysagers
	4241_a	4,78	HET				HET		FHETM	2004-2009		1	AME	AME3	10	2019	A4	4,78	2029	A4	4,78	/																			
	4241_b	3,14	HET	CHS			HET		FHETE			1	AME	AME1	5	2019	A1	3,14	2024	A2	3,14	2029	A3	3,14	/															
0,5	4241_c	3,94	HET	CHS	CHP		HET		FHETG	2005-2009		1	REG	REGQ		2013	RS	3,44	2016	RD	3,44	2020	AS	0,5																coupe AS = suivi des bouquets paysagers
	4241_d	2,37	HET				HET		FHETM	2004-2009		1	ILS	ILS		/																								
	4242_a	5,09	CHS	ERS			CHS		FCHSE			1	AME	AME1	6	2017	A1	5,09	2023	A2	5,09	2029	A3	5,09																
	4242_b	2,04	HET				HET		FHETM	2004-2009		1	AME	AME3	10	2019	A4	2,04	2029	A4	2,04	/																			
	4251_a	2,97	HET				HET		FHETS	2007		1	AME	AMEE		2027	A1	2,97	/																						
	4251_b	6,16	HET				HET		FHETE			1	AME	AME1	5	2017	A1	6,16	2022	A2	6,16	2027	A3	6,16																
	4252_a	6,44	HET				HET		FHETE			1	AME	AME1	5	2017	A1	6,44	2022	A2	6,44	2027	A3	6,44																
	4252_b	4,1	HET				HET		FHETM	2007-2011	1	1	AME	AMEJ		/																								
	4253_a	7,86	HET				HET		FHETE			1	AME	AME1	4	2018	A1	5,02	2022	A2	5,02	2026	A2	7,86	/															
	4253_b	5,7	HET				HET		FHETP	2005-2009		1	AME	AME2	8	2014	A3	5,7	2022	A3	5,7	2030	A3	5,7																	
	4261_u	15,51	HET				HET		FHETE			1	AME	AME1	5	2017	A1	11,59	2027	A2	11,59	2027	A2	15,51	/															
	4262_a	6,63	HET				HET		FHETM	2005		1	AME	AME3	10	2015	A3	6,63	2025	A4	6,63	/																			
	4262_b	3,62	HET	ERS			HET		FHETE			1	AME	AME1	5	2020	A1	1,78	2025	A2	1,78	2030	A2	3,62	/															
	4270_a	18,39	HET	CHS			HET		FHETM	2007		1	AME	AME3	10	2015	A3	18,39	2025	A3	18,39	/																			
	4270_b	1,52	HET				HET		FHETE	2003		1	AME	AME1	5	2015	A1	1,52	2020	A2	1,52	2025	A3	1,52	2030	A3	1,52													gestion paysagère
0	4270_c	1,6	HET				HET		FHETG	2003		1	REG	REGS		2013	RE	1,6	2016	RS	1,6	2019	RD	1,6																
	4281_a	0,95	HET	CHS			HET		FHETG	2003-2011		1	ILS	ILS		/																								
	4281_b	12,58	HET	CHS			HET		FHETG	2003-2011		1	AME	AME3	10	2021	A4	2,58	2031	A4	12,58	/																			
	4282_u	10,65	HET	CHS			HET		FHETG	2003-2011		1	AME	AME3	10	2021	A4	10,43	2031	A4	10,65	/																			
	4291_u	10,25	HET			FRE	HET		FHETM	2003-2010		1	AME	AME3	10	2020	A3	10,25	2030	A3	10,25	/																			
	4292_a	12,54	HET				HET		FHETM	2003-2010		1	AME	AME3	10	2020	A4	11,86	2030	A4	12,54	/																			
	4292_b	3,1	HET				HET		FHET1	2003-2008		1	AME	AME1		2014	A2	3,1	2020	A3	3,1	2026	A3	3,1	/															
	4301_a	5,24	HET	ERS			HET		FHETP	2007-2011		1	AME	AME1		2017	A3	5,24	2023	A3	5,24	2029	A3	5,24																
0	4301_b	2,63	HET				HET		FHETG	2005-2009		1	REG	REGQ		2013	RD	2,63																						
	4302_a	5,03	CHP	HET		HET T	CHP		FCHPG	2006		1	ILV	ILV	10	2019	A4	5,03	2029	A4	5,03																			
	4302_b	5,24	HET				HET		FHETP	2003-2009		1	AME	AME1	5	2014	A3	3,86	2019	A3	4,41	2024	A3	5,24	2029	A3	5,24														
	4303_a	5,32	HET				HET		FHETM	2000-2008		1	AME	AME3	10	2018	A4	5,32	2028	A4	5,32	/																			
0	4303_b	2,69	CHS				CHS		FCHSG	2000-2008		1	REG	REGS		2018	RE	2,69	2021	RS	2,69	2024	RD	2,69																
	4310_a	13,72	HET				HET		FHETM	2004-2009		1	AME	AME3	10	2019	A3	13,72	2029	A3	13,72	/																			
	4310_b	2,38	EPC	DOU			EPC		FEPCG	2008	1	1	AME	AMEJ		/																								
	4310_c	8,07	HET				HET		FHETP	2004-2009		1	AME	AME1	5	2014	A3	8,07	2019	A3	8,07	2024	A3	8,07	2029	A3	8,07														
	4320_u	22,14	HET				HET		FHETM	2005-2010		1	AME	AME2	8	2018	A3	22,14	2026	A3	22,14	/																			
	4331_u	14,12	HET				HET		FHETM	2005-2010		1	AME	AME3	10	2020	A3	14,12	2030	A3	14,12	/																			
	4332_u	9,95	HET	CHS			HET		FHETM	2005-2010		1	AME	AME3	10	2020	A3	9,95	2030	A3	9,95	/																			
	4341_a	8,07	CHS	HET			CHS		FCHS1	2003-2008		1	AME	AME1	5	2013	A2	8,07	2018	A3	8,07	2023	A3	8,07	2028	A3	8,07														
	4341_b	14,88	HET				HET		FHETM	2001-2008		1	AME	AME3	10	2018	A3	14,45	2028	A3	14,88	/																			PENTE
	4342_a	3,38	HET				HET		FHET1	2003-2008		1	AME	AME1	5	2013	A2	3,38	2018	A3	3,38	2023	A3	3,38	2028	A3	3,38														PENTE
	4342_b	2,4	HET				HET		FHETM	2006		1	AME	AME3	10	2013	A3	2,4	2023	A3	2,4	/																		PENTE

Document ONF

	4351_u	9,61	HET			PS	HET		FHET1	2007		1	AME	AME1	5	2012	A1	1,03	2017	A2	1,03	2022	A1	8,07	2027	A2	9,61														
	4352_a	2,22	HET				HET		FHETM	2007-2011		1	AME	AME3	10	2021	A3	2,22	2031	A3	2,22	/																			
	4352_b	6,83	HET			PS-CH	HET		FHETS	2007		1	AME	AMEE	5	2025	A1	6,83	2030	A2	6,83																			
	4361_a	5,68	HET				HET		FHETM	2005-2011		1	AME	AME3	10	2021	A3	5,68	2031	A3	5,68	/																		PENTE
	4361_b	2,59						AUT	RAUT			1	AME	AMEJ		/																							INCENDIES
	4361_c	7,93	HET	CHS			HET		FHET1	2007-2011		1	AME	AME1	5	2016	A2	7,93	2021	A3	7,93	2026	A3	7,93	2031	A3	7,93													PENTE
	4362_u	14,39	HET	CHE			HET		FHETG	2001		1	REG	REGE	10	2012	A4	14,39	2023	RE	14,39	2026	RS	14,39	2029	RS	14,39													
	4370_a	15,62	HET				HET		FHETM	2004-2008		1	AME	AME3	10	2016	A3	15,62	2026	A3	15,62	/																		
	4370_b	7,59	HET				HET		FHET1	2007-2011		1	AME	AME1	5	2016	A2	7,59	2021	A3	7,59	2026	A3	7,59	2031	A3	7,59													
3	4380_a	18,36	HET	CHS		PS	HET		FHETG	2004-2010		1	REG	REGS		2013	A5	15,36	2016	RA	10	2027	RA	5,36																faire 1ere rase sur 2 zones disjointes/ coupe AS = bouquets paysager / projet déviation route
	4380_b	1,27	HET				HET		FHET1	2004-2009		1	AME	AME1	6	2013	A2	1,27	2019	A3	1,27	2025	A3	1,27	2031	A3	1,27													
	4380_c	2,01	HET	CHS		PS	HET		FHETG	2004-2010		1	ILS	ILS		/																							
	4391_a	9,43	HET				HET		FHET1			1	AME	AME1	6	2014	A1	2,23	2020	A1	9,43	2026	A2	9,43	/														
	4391_b	2,32	CHP	HET			CHP		FCHPG	2000-2010		1	AME	AME3	12	2020	A4	2,32	/																					fonction paysagère
	4392_u	7,72	HET				HET		FHETP	2005-2010		1	AME	AME1	5	2015	A3	4,89	2020	A3	4,89	2025	A3	7,72	20	A3	7,72													
	4401_a	13,45	HET	FRE	TIL		HET		FHETP	2005-2011		1	AME	AME1	6	2017	A3	13,45	2023	A3	13,45	2029	A3	13,45																PENTE
0	4401_b	3,47	HET	CHE			HET		FHETT	1998-2011		1	REG	REGQ		2014	RS	3,47	2017	RS	3,47	2020	RD	3,4															
0	4402_a	9,49	CHS	HET			CHS		FCHSG	2010		1	REG	REGQ		2020	A5	9,49	2023	RA	5	2028	RA	4,9															
	4402_b	1,88	HET				HET		FHETP	2007		1	AME	AME1	6	2013	A3	1,88	2019	A3	1,88	2025	A3	1,8	2031	A3	1,88													
0	5011_a	2,91	CHP	EPC			CHP		FCHPG	2005		1	REG	REGS		2017	RA	2,91																					
	5011_b	2,59	CHP	EPC			CHP		FCHPG	2005		1	ILS	ILS		/																							
	5011_c	3,74	CHS				CHS		FCHSS			1	AME	AMEJ		/																							
	5012_a	10,3	PEU				PEU		FPEUM	2010	1	1	AME	AMEJ		/																							plantation sur la partie moins mauvaise
	5012_b	1,71	P.S				P.S		FP.SM	2001-2008		1	AME	AME3	12	2020	A3	1,71	/																				
	5021_a	1,93	AUL	ERS			AUL		IAULI			1	IRR	ECO	8	2012	AS	1,93	2020	AS	1,93	202	AS	1,93															
	5021_b	3,67						EAU	VEAU			1	HSN	HS ECO		/																							
0	5022_a	5,45	PEU				PEU		FPEUG	2003		1	REG	REGQ		2014	RA	5,45																					
	5022_b	6,76						RAS	RRAS			1	AME	AMEJ		/																							A REPLANTER
	5023_u	13,25	CHS	P.S	EPC		CHS		FCHS1	2004-2011		1	AME	AME2	7	2018	A2	13,25	2025	A2	13,25	/																	
	5024_u	7,09	PEU				PEU		FPEUM	2002		1	HSN	HS ECO		NP																							future roselière
1	5031_u	3,92	CHP	HET			CHP		FCHPG	2007		1	REG	REGS		2012	A5	2,92	2015	RA	2,92	2020	AS	1															coupe AS = suivi du bouquet paysager
	5032_u	10,03	CHS	HET			CHS		FCHSP	1998		1	AME	AME2	8	2012	A3	03	2020	A3	10,03	2028	A3	10,03															
	5041_a	6,89	CHS	CHP			CHS		FCHS1			1	AME	AME1	6	2015	A1	6,89	2021	A2	6,89	2027	A3	6,89	/															
0	5041_b	9,74	HET	CHS			HET		FHETG	2004-2011		1	REG	REGS		2014	RE	74	2017	RS	9,74	2020	RD	9,74																
	5042_a	2,94	P.S	CHS			P.S		FP.SE			1	AME	AME2	6	2021	A1	2,94	2027	A2	2,94	/																	
	5042_b	3,04	AUL	BOU			AUL		FAULE			1	IRR	ECO	12	2021	AS	3,04	2027	AS	3,04	/																	ZONE HUMIDE A CONSERVER
	5042_c	1,1						MTO	VMTO			1	HSN	HS ECO		/																							ZONE VIDE MOUILLEUSE
	5042_d	3,3	HET	CHS			HET		FHETG	2003		1	AME	AME3	12	2015	A4	3,3	2027	A4	3,3	/																	
	5042_e	2,64	P.S				P.S		FP.SS			1	AME	AME		/																							
	5043_a	5,09	HET				HET		FHETG	2007-2009	1	1	AME	AMEJ		/																							
	5043_b	11,93	ERS	HET			ERS		FERSM	2007-2010		1	AME	AME1	6	2016	A3	11,93	2022	A3	11,93	2028	A3	11,93																
	5051_a	9,32	P.S	CHS			P.S		FP.SE			1	AME	AME2	6	2021	A1	9,32	2027	A2	9,32	/																	
	5051_b	0,66	AUL	BOU			AUL		FAULE			1	IRR	ECO	6	2021	AS	0,66	2027	AS	0,66	/																	ZONE HUMIDE A CONSERVER
	5052_a	3,28	P.S	EPC			P.S		FP.SE			1	AME	AME2	6	2015	A1	3,28	2021	A2	3,28	2027	A3	3,28															
	5052_b	4,51	HET	CHA			HET		FHETG	2003		1	AME	AME3	12	2015	A3	4,51	2027	A4	4,51																		projet de parking
	5052_c	1,14	PEU	CHA			CHA		FPEUG	2003		1	ILS	ILS		/																							
	5052_d	1,65					P.S	RAS	RRAS			1	AME	AMEJ		/																							
	5053_a	0,99	HET				HET		FHET1	2006-2011		1	AME	AME1	5	2015	A2	0,99	2020	A3	0,99	2025	A3	0,99	2030	A3	0,99													
	5053_b	4,26	HET	CHS			CHS		FHETG	2007	1	1	AME	AMEJ		/																							
	5061_a	3,97	CHP	HET			CHP		FCHPG	2007-2011		1	AME	AME3	12	2023	A4	3,97	/																					
	5061_b	1,21	P.S				P.S		FP.SE			1	AME	AMEE	6	2023	A1	1,21	2029	A2	1,21	/																	
	5061_c	5,05	HET				HET		FHETT	2005-2011	1	1	AME	AMEJ		/																							
	5061_d	2,96	P.S	CHP			P.S		FP.SM	2005-2011		1	AME	AME2	6	2017	A3	2,96	2023	A3	2,96	2029	A3	2,96															
	5062_u	18,8	CHP	HET	P.S	CHR	CHP		FCHPG	2007-2011		1	AME	AME3	10	2021	A4	18,8	2031	A4	18,8	/																	
	5071_a	7,56	HET	P.S			HET		FHETM	2004-2008		1	AME	AME3	10	2018	A3	7,56	2028	A3	7,56	/																	
	5071_b	0,46						CYN	VCYN			1	AME	AMES		/																							laisser se souiller

Document ONF

	5072_u	11,59	HET	P.N			HET		FHETM	2004-2008		1	AME	AME3	10	2018	A3	11,59	2028	A3	11,59	/																		
0	5081_a	11,32	HET				HET		FHETG	2007		1	REG	REGS		2012	RE	11,32	2015	RS	11,32	2018	RS	11,32	2021	RD	11,32													
	5081_b	1,01	HET				HET		FHETG	2007		1	ILS	ILS		/																							
	5081_c	5,12	HET				HET		FHETG	2007		1	ILV	ILV	12	2019	A4	5,12	2031	A4	5,12																		
	5082_a	3,2	P.S	CHP	HET		P.S		FP.SM	2008-2011		1	AME	AME3	12	2017	A3	3,2	2029	A3	3,2																		
0	5082_b	6	HET				HET		FHETG	2005		1	REG	REGS		2012	RE	6	2015	RS	6	2018	RS	6	2021	RD	6												
0	5091_a	5,26	HET				HET		FHETG	2004-2010		1	REG	REGS		2013	A5	5,26	2016	RA	5,26																		
	5091_b	3,46	P.N	P.S	EPC		P.N		FP.NM	2004-2010		1	AME	AME2	8	2018	A3	3,46	2026	A3	3,46	/																	
0	5092_a	8,67	P.S	EPC	HET		P.S		FP.SG	2005		1	REG	REGQ		2012	RA	3,01	2013	A5	5,66	2016	RA	5,66															
	5092_b	2,76	HET	CHA			HET		FHETS			1	AME	AMEJ		/																						
	5092_c	2,84	CHR	HET			CHR		FCHRM	1998-2005		1	AME	AME2	8	2013	A3	2,84	2021	A3	2,84	2029	A3	2,84															
0	5101_a	7,23	HET				HET		FHETG	2003-2009		1	REG	REGS		2019	RE	7,23	2022	RS	7,23	2025	RD	7,23															
	5101_b	17,84	P.S	EPC			P.S		FP.SM	2003-2009		1	AME	AME3	10	2019	A3	17,84	2029	A3	17,84	/																	
	5102_a	3,02	P.S				P.S		FP.SM	2003-2009		1	AME	AME3	10	2019	A3	3,02	2029	A3	3,02	/																	
0	5102_b	1,81	HET				HET		FHETG	1997-2009		1	REG	REGS		2013	A5	1,81	2016	RA	1,81																		
0,5	5111_a	4,74	CHP				CHP		FCHPG	2005-2010		1	REG	REGS		2020	RE	4,24	2023	RS	4,24	2026	RD	4,24															
	5111_b	4,34	P.S	EPC			P.S		FP.SM	2003-2009		1	AME	AME3	10	2019	A3	4,34	2029	A3	4,34	/																	
	5112_a	8,24	AUL	FRE			AUL		FAULM	2003		1	AME	AME2	8	2012	A3	8,24	2020	A3	8,24	2028	A3	8,24															
2	5112_b	9,83	CHP	HET			CHP		FCHPG	2003		1	REG	REGS		2018	RE	7,83	2020	RS	7,83	2023	RS	7,83	2026	RD	7,83	2015	AS	2								coupe AS = implantation préalable du bouquet paysager
	5113_u	11,35						EAU	VEAU			1	HSN	HS ECO		/																						Gd etang de St Pierre
1,5	5121_a	14,85	CHP	HET			CHP		FCHPG	1995-2008		1	REG	REGS		2018	RE	13,35	2021	RS	13,35	2024	RD	13,35															
	5121_b	0,93	CHP	HET			CHP		FCHPG	1995-2008		1	ILS	ILS		/																						attention ILS isolé
2	5122_u	12,14	CHP	HET			CHP		FCHPG	2007		1	REG	REGS		2019	RE	10,14	2022	RS	10,14	2025	RS	10,14	2028	RD	10,14											
	5131_u	13,94	CHP	HET	P.S		CHP		FCHPP	2007-2011		1	AME	AME1	5	2016	A3	13,28	2021	A3	13,94	2026	A3	13,94	2031	A3	13,94											
	5132_u	10,49	CHP	FRE			CHP		FCHPP	2007-2011		1	AME	AME1	5	2016	A3	10,49	2021	A3	10,49	2026	A3	10,49	2031	A3	10,49											
	5133_u	10,41	CHP	FRE	HET		CHP		FCHPP	2007-2011		1	AME	AME1	5	2016	A3	10,41	2021	A3	10,41	2026	A3	10,41	2031	A3	10,41											
	5141_a	10,73	CHP	HET	CHA		CHP		FCHPG	2001-2009		1	AME	AME3	12	2021	A4	10,73	/																			
	5141_b	1	CHP	HET	CHA		CHP		FCHPG	2001-2009		1	ILS	ILS		/																						
	5142_u	6,16	P.S	BOU	AUL	EPC	P.S		FP.SM	2006-2009		1	REG	REGE	10	2019	A3	6,16	2029	A5	6,16																	marais zone a preserver
	5143_a	4,4	P.S				P.S		FP.SE			1	AME	AME1	5	2021	A1	4,4	2026	A2	4,4	2031	A3	4,4														
	5143_b	1,88	CHP	HET	CHA		CHP		FCHPG	2003-2009		1	AME	AME3	10	2021	A4	1,88	2031	A4	1,88	/																	
0	5151_u	4,76	HET	CHP	P.S		HET		FHETG	1998-2008		1	REG	REGS		2013	A5	4,76	2016	RA	4,76																		
0	5152_a	9,37	CHP	HET			CHP		FCHPG	2006		1	REG	REGS		2012	RE	9,37	2015	RS	9,37	2018	RS	9,37	2021	RD	9,37											
	5152_b	1,64						EAU	VEAU			1	HSN	HS ECO		/																						
	5153_u	5,83	CHP				CHP		FCHPG	2006		1	REG	REGE	10	2016	A4	5,83	2026	RE	5,83	2029	RS	5,83														
	5160_a	18,27	HET				HET		FHETG	2004		1	REG	REGE	10	2014	A3	18,27	2025	RE	18,27	2028	RS	18,27														
	5160_b	0,68						CYN	VCYN			1	AME	AMES		/																						laisser se souiller
0	5171_u	10,98	CHP	HET		P.S	CHP		FCHPT	2003-2008		1	REG	REGS		2018	RE	10,98	2021	RS	10,98	2024	RS	10,98	2027	RD	10,98											Peuplement classe
	5172_a	9,99	CHP	HET		PS	CHP		FCHPT	2003-2008		1	REG	REGE	10	2018	A4	9,99	2026	RE	9,99	2029	RS	9,99														Peuplement classe
0	5172_b	2,64	HET	CHP			HET		FHETG	2007		1	REG	REGS		2013	RE	2,64	2016	RS	2,64	2019	RS	2,64	2022	RD	2,64											
	5181_u	12,01	CHP	HET			CHP		FCHPG	2003-2009		1	REG	REGE	12	2021	RE	12,01	2024	RS	12,01	2027	RS	12,01														
0	5182_u	12,62	P.S	CHP			P.S		FP.ST	2003-2010		1	REG	REGS		2013	RE	7,24	2017	RS	7,24	2022	RD	7,24	2027	A5	5,38	2030	RA	5,38								
	5191_u	10,43	HET	CHP			HET		FHETG	1999-2008		1	AME	AME3	10	2018	A4	10,43	2028	A4	10,43	/																	
0	5192_a	10,1	CHP	HET			CHP		FCHPG	1999-2008		1	REG	REGS		2013	A5	10,1	2016	RA	5	2027	RA	5,1																
	5192_b	6,46	HET	CHA	FRE		HET		FHETE			1	AME	AME1	6	2014	A3	1,5	2020	A1	6,46	2026	A2	6,46	/														
	5193_u	4,18	CHP	HET			CHP		FCHPG	1999-2008		1	REG	REGE	12	2020	A4	4,18	2031	A5	4,18																		
	5201_u	6,04	P.S	AUL	CHP		P.S		FP.SM	2003-2008		1	AME	AME3	12	2020	A3	6,04	/																			
2	5202_a	18,56	CHP	HET	CHA		CHP		FCHPG	2006		1	REG	REGS		2015	A5	16,56	2018	RA	11	2021	AS	2	2024	RA	5,56											faire 1ere rase avec 2 zones disjointes / coupe AS = suivi des bouquets paysagers
	5202_b	1,25	CHP	HET	CHA		CHP		FCHPG	2006		1	ILS	ILS		/																						attention ILS isolé
0	5203_u	8,27	CHP	HET	CHA		CHP		FCHPG	2003-2008		1	REG	REGS		2016	A5	8,27	2019	RA	4	2029	RA	4,27															
	5211_a	0,54						CHA	RCHA			1	AME	AMEJ		/																						
0	5211_b	4,46	HET	CHP			HET		FHETG	2006		1	REG	REGS		2013	A5	4,46	2016	RA	4,46																		
	5211_c	3,68	CHR	CHP			CHR		FCHRM	2006		1	AME	AME2	8	2016	A3	3,68	2024	A3	3,68	/																	
1,5	5212_a	10,34	HET	CHP			HET		FHETG	2006		1	REG	REGS		2012	RE	8,84	2015	RS	8,84	2018	RS	8,84	2021	RD	8,84	2023	AS	1,5								coupe AS = suivi du bouquet paysager
	5212_b	0,67	HET				HET		FHETE			1	AME	AMEE	5	2020	A1	0,67	2025	A2	0,67	2030	A3	0,67														

Document ONF

	5212_c	4,04	HET	CHP			HET		FHETG	2006		1	ILV	ILV	12	2018	A4	4,04	2030	A4	4,04																					
0	5221_a	10,37	HET	CHP	FRE		HET		FHETG	2002		1	REG	REGS		2013	RE	10,37	2016	RS	10,37	2019	RD	10,37																				partie Est podozoliq.
	5221_b	4,29	P.S	CHP	HET		P.S		FP.SP	2005-2009		1	AME	AME2	6	2014	A3	4,29	2020	A3	4,29	2026	A3	4,29	/																	
	5221_c	4,36	CHP	HET	FRE		CHP		FCHPT	2002		1	ILV	ILV	12	2014	A4	4,36	2026	A4	4,36																					
0	5222_a	7,22	HET	CHP			HET		FHETG	2003-2011		1	REG	REGS		2016	RE	7,22	2019	RS	7,22	2022	RS	7,22	2025	RD	7,22																	
	5222_b	2,3	HET				HET		FHETE			1	AME	AMEE	5	2020	A1	2,3	2025	A2	2,3	2030	A3	2,3																	
0	5231_a	18,65	HET				HET		FHETG	2005		1	REG	REGS		2016	RE	18,65	2019	RS	18,65	2022	RD	18,65																	
	5231_b	2,56	HET				HET		FHETE			1	AME	AMEE	5	2020	A1	2,06	2025	A2	2,56	2030	A3	2,56	/																	
0	5232_a	8,58	HET	CHP			HET		FHETG	2007-2011		1	REG	REGQ		2014	RS	8,58	2017	RD	8,58																					
	5232_b	4,42	HET	BOU			HET		FHETE			1	AME	AMEE	5	2020	A1	4,42	2025	A2	4,42	2030	A3	4,42																	
	5241_u	7,21	CHS	BOU			CHS		FCHSE			1	AME	AME1	6	2012	A1	2,16	2018	A1	6,65	2024	A2	7,21	2030	A3	7,21															
	5242_a	2,43	HET	CHS			HET		FHETS			1	AME	AMEE	5	2023	A1	2,43	2028	A2	2,43																					
1	5242_b	7,77	HET	CHE			HET		FHETG	2009-2011		1	REG	REGQ		2014	RD	6,77	2024	AS	1																					DEP EN LISIERE- coupe AS = suivi du bouquet paysager
	5243_u	9,9	CHS	TRE	HET		CHS		FCHSE			1	AME	AMEE	6	2019	A1	6,08	2025	A1	9,9	2031	A2	9,9	/																	
0,5	5251_a	6,34	HET	CHE			HET		FHETG	2005-2008		1	REG	REGQ		2012	RS	5,84	2015	RD	5,84	2020	AS	0,5																				coupe AS = suivi du bouquet paysager
	5251_b	4,49						RAS	RRAS			1	AME	AMEJ		/																									
	5251_c	4,79	CHS	HET			CHS		FCHSE			1	AME	AME1	6	2013	A1	1,36	2019	A1	1,36	2025	A2	4,79	2030	A3	4,79															
	5252_u	18,92	CHS	HET			CHS		FCHSE			1	AME	AME1	6	2012	A1	1,43	2018	A1	10,47	2024	A2	18,92	2030	A2	18,92															
	5261_a	9,05	CHS	HET			CHS		FCHSS			1	AME	AME1	5	2015	A1	1,25	2020	A1	9,05	2025	A2	9,05	2030	A3	9,05															
	5261_b	0,68	CHS	HET			CHS		FCHSG	2006-2008		1	ILV	ILV	10	2015	A4	0,68	2025	A4	0,68																					
	5262_a	10,1	HET	CHA		MER	HET		FHETE			1	AME	AME1	5	2013	A1	8,04	2018	A2	8,04	2023	A3	10,1	2028	A3	10,1															
	5262_b	0,99	CHS	HET			CHS		FCHSG	2006-2008		1	ILV	ILV	10	2018	A4	0,99	2028	A4	0,99																					
0,5	5271_a	4,53	CHS	HET			CHS		FCHST	1992-2009		1	REG	REGS		2014	RE	4,03	2020	RS	4,03	2024	RD	4,03	2030	AS	0,5															coupe AS = suivi du bouquet paysager
	5271_b	0,86	SAU	FRE			ROB		FROBE			1	AME	AME1	5	2015	A1	0,86	2020	A2	0,86	2025	A3	0,86	2030	A3	0,86															ANCIENNE CARRIERE
1	5272_a	7,81	HET	CHS			HET		FHETT	2004-2008		1	REG	REGQ		2014	RS	6,81	2020	RD	6,81	2025	AS	1																	coupe AS = suivi des bouquets paysagers
	5272_b	2,54	HET	CHS			HET		FHETE			1	AME	AME1	5	2018	A1	2,54	2023	A2	2,54	2028	A3	2,54																	ILOT PAYSAGER DE CHENES à conserver
	5281_u	10,41	HET	CHS	CHP		CHS		FCHSG	2002-2009		1	AME	AME3	10	2019	A4	10,41	2029	A4	10,41	/																			
	5282_u	9,34	CHS	HET			CHS		FCHSG	2002-2009		1	AME	AME3	10	2019	A4	9,34	2029	A4	9,34	/																			
	5283_u	8,02	HET	P.S			HET		FHETP	2002-2008		1	AME	AME1	6	2014	A3	5,11	2020	A2	8,02	2026	A3	8,02	/																	
0	5290_a	4,04	HET				HET		FHETG	2005-2010		1	REG	REGS		2020	RE	4,04	2028	RS	4,04	2026	RD	4,04																			
	5290_b	8,57	P.S	HET		P.L	P.S		FP.SM	2005-2010		1	AME	AME3	12	2020	A3	7																							
	5290_c	3,72	CHS	HET	P.S		CHS		FCHSS			1	AME	AME1	6	2020	A1	3,72	2026	A2	3,72																					
	5290_d	4,1						RAS	RRAS			1	AME	AMEJ		/																									
	5301_a	5,29	HET				HET		FHETE			1	AME	AMEE	5	2023	A1	4,28	2028	A2	5,29																					
0	5301_b	2,96	HET	CHE			HET		FHETG	2005-2008		1	REG	REGQ		2012	RS	2,96	2015	RD	2,96																					
	5301_c	1,73	P.L	P.S	EPC		P.L		FP.LM	2005-2011		1	AME	AME3	12	2023	A3	1,73																							
	5302_a	10,74	HET				HET		FHET1	2004-2011		1	AME	AMEE	5	2016	A2	5,34	2021	A2	9,08	2026	A3	10,74																			
0,5	5302_b	2,33	HET	CHS			HET		FHETG	2005-2008		1	REG	REGQ		2012	RS	1,83	2015	RD	1,83	2020	AS	0,5																				coupe AS = suivi du bouquet paysager
0	5302_c	0,82	P.N	HET	BOU		P.N		FP.NM	2004-2008		1	REG	REGS		2031	RD	0,82																							
	5303_u	7,38	HET				HET		FHETM	2003-2010		1	AME	AME2	7	2017	A3	7,38	2024	A3	7,38	2031	A3	7,38																			
	5311_a	2,66	HET	CHP			HET		FHETT	2004-2008	1	1	AME	AMEJ		/																									
	5311_b	5,04	HET				HET		FHET1			1	AME	AME1	5	2016	A1	4,27	2021	A2	5,04	2026	A3	5,04	2031	A3	5,04															
0	5312_a	1,67	HET	CHP			HET		FHETT	2008		1	REG	REGQ		2013	RS	1,67	2016	RD	1,67																					
	5312_b	11,26	HET				HET		FHETP			1	AME	AMEE	5	2013	A1	6,31	2018	A3	7,65	2023	A2	11,26	2028	A3	11,26															
	5312_c	2,23	HET				HET		FHETS	2008		1	AME	AMEJ		/																									
	5313_u	13,56	HET	ERS			HET		FHETP	2006-2010		1	AME	AME1	6	2016	A3	9	2022	A2	12,66	2028	A3	13,56	/																	
	5321_a	4,72	CHP	FRE			CHP		FCHPE			1	AME	AME1	6	2017	A1	4,72	2023	A2	4,72	2029	A3	4,72																			
2	5321_b	3,81	CHP	HET			CHP		FCHPT	1980-2008		1	REG	REGS		2016	RE	1,81	2019	RS	1,81	2022	A4	2	2025	RD	1,81															2ha de bouquets paysagers
	5322_u	9,61	CHP				CHP		FCHPE			1	AME	AME1	5	2013	A1	9,61	2018	A2	9,61	2023	A3	9,61	2028	A3	9,61															
	5331_a	2,31	CHP	HET			CHP		FCHPG	2002		1	HSY	HSY		/																									Parking - Local chasse+A Branches
	5331_b	5,36	CHP	HET	P.S	PS	CHP		FCHPG	2002		1	AME	AME3	12	2014	A4	5,36	2026	A4	5,36	/																			
4	5332_a	8,47	CHP	HET	FRE		CHP		FCHPT	1998		1	REG	REGS		2015	RE	4,47	2018	RS	4,47	2021	RS	4,47	2024	RD	4,47	2027	AS	4											obj CHP surtout sud de l'étang
	5332_b	2,56	CHS				CHS		FCHSE			1	AME	AMEE	6	2020	A1	2,56	2026	A2	2,56	/																			
	5333_u	3,84						EAU	VEAU			1	HSN	HS ECO		/																									Etang de la Rouillie

Document ONF

	5341_u	14,78	CHP	HET			CHP		FCHPG	2001-2009		1	AME	AME2	8	2017	A4	14,78	2025	A4	14,78	/						parc grimpe à l'arbre
1	5342_a	8,93	CHP	HET			CHP		FCHPG	2001-2009		1	REG	REGS		2017	RE	7,93	2020	RS	7,93	2023	RD	7,93	2026	AS	1	proximité grotte à chauve souris (chez privés) / coupe AS = bouquet paysager
	5342_b	5,86	CHP	FRE	HET		CHP		FCHPG	2001-2009		1	AME	AME3	10	2019	A4	5,86	2029	A4	5,86	/						proximité grotte à chauve souris (chez privés), obj HET au tour du périmètre
	5342_c	3,62	CHS	CHT	ERS		CHS		FCHSS			1	AME	AMEJ		/												
	5351_u	12,1	HET				HET		FHETG	2011	1	1	AME	AMEJ		/												
2	5352_a	13,44	CHP	HET			CHP		FCHPG	2006-2011		1	REG	REGS		2016	A5	11,44	2019	RA	6	2029	RA	5,44				obj HET possible à l'extrême Est de l'UEF
	5352_b	1,55	P.S	HET	CHP		P.S		FP.SG	2006-2011	1	1	AME	AMEJ		/												
	5353_a	7,29	HET	CHA			CHS		FCHSS	2007-2010		1	AME	AMEJ		/												obj HET sur pointe Est
	5353_b	4,25	HET	FRE			HET		FHETP	2011		1	AME	AME1	5	2015	A3	4,25	2020	A3	4,25	2025	A3	4,25	2030	A3	4,25	
2	5361_u	14,64	CHP	HET	P.S		CHP		FCHPG	2004		1	REG	REGS		2014	A4	12,64	2024	A5	12,64	2027	RA	12,64	2022	AS	2	coupe AS = suivi des bouquets paysagers
	5362_u	12,69	HET	CHP			HET		FHETP	2006-2010		1	AME	AME2	8	2018	A3	12,69	2026	A3	12,69	/						Grotte des ramoneurs
	5371_a	1,78	HET	CHA			HET		FHETP	2006		1	AME	AME1	6	2013	A3	1,78	2019	A3	1,78	2025	A3	1,78	2031	A3	1,78	
0	5371_b	4,39	HET	CHA			HET		FHETG	2006-2011		1	REG	REGQ		2014	RD	4,39										
0	5372_a	4,18	HET	CHP			HET		FHETG	2006		1	REG	REGS		2016	RE	4,18	2019	RS	4,18	2022	RD	4,18				
	5372_b	10,09	HET	CHS			HET		FHET1	2006-2011		1	AME	AME1	5	2016	A2	10,09	2021	A3	10,09	2026	A3	10,09	2031	A3	10,09	
	5373_u	7,37	HET	CHS			CHS		FHET1			1	AME	AME1	6	2015	A2	5,93	2021	A3	7,37	2027	A3	7,37	/			
	5374_u	12,86	HET				HET		FHETE			1	AME	AME1	5	2016	A1	8,39	2021	A2	8,39	2026	A2	12,86	2031	A3	12,86	
	5381_u	9,42	HET				HET		FHETP	2003-2011		1	AME	AME1	6	2017	A3	8,28	2023	A3	9,42	2029	A3	9,42	/			
2	5382_u	7,18	CHP	HET			CHP		FCHPG	2002-2008		1	REG	REGS		2013	A5	5,18	2016	RA	5,18							
	5383_a	3,94	HET				HET		FHETS			1	AME	AMEE		2029	A1	3,94	/									
	5383_b	5,29	HET				HET		FHETP	2003-2011		1	AME	AME1	6	2017	A3	5,29	2023	A3	5,29	2029	A3	5,29				
4	5384_u	13,2	CHP	HET			CHP		FCHPG	2002-2008		1	REG	REGS		2018	A4	9,2	2028	A5	9,2	2031	RA	9,2	2026	AS	4	coupe AS = suivi des bouquets paysagers
	5391_a	9,67	HET	CHA			HET		FHETM	2007		1	AME	AME2	6	2013	A3	8,06	2019	A3	9,67	2025	A3	9,67	2031	A3	9,67	
	5391_b	3,08	CHS	HET	CHP		CHS		FCHST	2002-2009	1	1	AME	AMEJ		/												
	5392_a	7,51	HET	FRE			HET		FHETP	2005-2010		1	AME	AME1	6	2016	A3	7,17	2022	A3	7,17	2028	A3	7,51	/			
0	5392_b	8,07	HET	CHP	CHS		HET		FHETG	2005-2008		1	REG	REGQ		2013	RD	8,07										
	5401_a	5,69	CHS	HET	CHP		CHS		FCHSG	1997-2009		1	AME	AME3	12	2021	A4	5,69	/									
	5401_b	2,52	HET	CHA			HET		FHETE	2011		1	AME	AME1	5	2016	A2	2,52	2021	A3	2,52	2026	A3	2,52	2031	A3	2,52	
0	5401_c	2,42	CHS	CHP	HET		CHS		FCHSG	1997-2009		1	REG	REGQ		2013	RA	2,42										
	5402_a	12,58	HET	CHA	HET		HET		FHETE			1	AME	AME1	5	2015	A1	6,56	2020	A2	6,56	2025	A3	6,56	2030	A2	12,58	
	5402_b	3,3	HET	CHE			HET		FHETT	2009	1	1	AME	AMEJ		/												
	5411_a	13,31	HET	CHA	CHE		HET		FHETM	2005-2011		1	AME	AME2	8	2019	A3	13,31	2027	A3	13,31	/						
	5411_b	2,65	CHS				CHS		FCHSS			1	AME	AMEJ		/												
	5412_a	5,34	HET				HET		FHETP	2007		1	AME	AME1	5	2013	A2	2,2	2018	A2	4,16	2023	A3	5,34	2028	A3	5,34	
	5412_b	4,43	HET	CHE			HET		FHETG	2008-2011	1	1	AME	AMEJ		/												
	5413_a	3,87	HET				HET		FHETE	2011		1	AME	AME1	5	2016	A2	3,28	2021	A3	3,87	2026	A3	3,87	2031	A3	3,87	
	5413_b	3,91	HET	CHE			HET		FHETT	2008-2011	1	1	AME	AMEJ		/												reste 1 ha en bouquet paysager à conserver
	5421_u	17,07	CHS	HET	FRE		CHS		FCHSE			1	AME	AME1	5	2017	A1	17,07	2022	A2	17,07	2027	A3	17,07				
	5422_u	15,63	HET	FRE		FRE-ME	HET		FHETM	2003-2007		1	AME	AME3	10	2017	A3	15,63	2027	A3	15,63	/						SITE CLASSE ARCHEO : VILLE DES GAULES
	5431_u	19,84	CHS	HET			CHS	CHA	FCHSE			1	AME	AME1	5	2015	A2	1,63	2020	A1	18,84	2025	A2	18,84	2030	A3	18,84	
	5432_u	6,22	CHS	HET	FRE		CHS		FCHSP	2005-2011		1	AME	AME1	6	2017	A3	6,22	2023	A3	6,22	2029	A3	6,22				obj HET au nord
	5441_a	3,8						CYN	VCYN			1	AME	AMEJ		/												à planter
	5441_b	5,28	HET	CHS			HET		FHETP	2005-2011		1	AME	AME2	7	2016	A3	5,28	2023	A3	5,28	2030	A3	5,28				
	5442_u	12,06	HET	CHS			HET		FHETP	2005-2011		1	AME	AME2	7	2016	A3	12,06	2023	A3	12,06	2030	A3	12,06				
	5451_u	16,49	CHS	HET		FRE	CHS		FCHSE			1	AME	AMEE	6	2014	A2	1,24	2018	A1	12,95	2024	A2	16,49	2030	A3	16,49	
	5452_u	18,52	HET			FRE-ME	HET		FHETG	2005-2010		1	AME	AME2	8	2018	A4	18,52	2026	A4	18,52	/						
	5461_a	16,57	HET				HET		FHETM	2005-2010		1	AME	AME2	8	2018	A3	16,57	2026	A3	16,57	/						
	5461_b	3,58	CHS				CHS		FCHSE			1	AME	AMEE	6	2018	A1	3,58	2024	A3	3,58	2030	A3	3,58				
	5462_u	6,54	CHS	HET			CHS		FCHSE			1	AME	AME2	7	2018	A1	6,54	2025	A2	6,54	/						
	5470_a	4,4	HET				HET		FHETP	2003-2009		1	AME	AME1	6	2015	A3	4,4	2021	A3	4,4	2027	A3	4,4				
0	5470_b	16,57	HET	CHE	MER	MER	HET		FHETG	2003-2009		1	REG	REGS		2019	RE	16,57	2022	RS	16,57	2025	RD	16,57				
	5481_u	6,47	HET	CHS			HET		FHETP	2006-2011		1	AME	AME1	5	2016	A3	6,47	2021	A3	6,47	2026	A3	6,47	2031	A3	6,47	
	5482_u	10,78	HET	CHS			HET		FHETP	2006-2011		1	AME	AME1	5	2016	A3	10,78	2021	A3	10,78	2026	A3	10,78	2031	A3	10,78	

Document ONF

	5483_u	8,04	HET	CHS			HET		FHET1	2011		1	AME	AME1	5	2016	A2	8,04	2021	A3	8,04	2026	A3	8,04	2031	A3	8,04																
	5484_u	6,91	HET	CHS			HET		FHETP	2006-2011		1	AME	AME1	5	2016	A3	6,91	2021	A3	6,91	2026	A3	6,91	2031	A3	6,91																
	5485_a	5,53	HET			MER	HET		FHETM	2006-2009		1	AME	AME2	7	2016	A3	5,53	2023	A3	5,53	2030	A3	5,53																			obj CHS au coin Sud Est
	5485_b	3,66	HET	CHS			HET		FHETP	2006-2009		1	AME	AME1	7	2016	A3	3,66	2023	A3	3,66	2030	A3	3,66																			obj CHS au coin Sud Est
	5491_a	20,55	HET	CHE		MER	HET		FHETM	2006-2009		1	AME	AME3	10	2020	A3	20,55	2030	A3	20,55	/																			
	5491_b	0,65	HET				HET		FHETP	2009-2011		1	AME	AME1	5	2016	A3	0,65	2021	A3	0,65	2026	A3	0,65	2031	A3	0,65																
	5492_u	4,67	HET	P.N		FRE-ME	HET		FHETM	2003-2009		1	AME	AME3	8	2017	A3	4,67	2025	A3	4,67	/																			
	5501_u	10,84	HET	CHE		FRE-ME	HET		FHETM	2004-2008		1	AME	AME3	10	2018	A3	10,84	2028	A3	10,84	/																			
	5502_a	10,49	HET	CHA		FRE-ME	HET		FHETG	2004-2008		1	AME	AME3	10	2018	A4	10,49	2028	A4	10,49	/																			
	5502_b	2,66	HET	CHE			HET		FHETP	2004-2008		1	AME	AME1	5	2013	A3	2,66	2018	A3	2,66	2023	A3	2,66	2028	A3	2,66																
	6011_u	8,56	P.S				P.S		FP.SM	2006		1	AME	AME3	10	2016	A3	8,56	2026	A3	8,56	/																			
	6012_u	15,25	P.S				P.S		FP.SM	2007-2010		1	AME	AME3	10	2020	A3	15,25	2030	A3	15,25	/																			
	6013_a	10,73	P.S				P.S		FP.SM	2007-2010		1	AME	AME3	10	2020	A3	10,73	2030	A3	10,73	/																			
	6013_b	2,01	CHP				CHP		FCHPG	1994-2010		1	ILS	ILS		/																									
	6021_a	4,6	CHP	HET			CHP		FCHPG	1995-2010		1	ILV	ILV	12	2022	A4	4,6	/																						
	6021_b	3,97	P.S	P.L			P.S		FP.SP	2006-2010		1	AME	AME2	6	2016	A3	3,97	2022	A3	3,97	2028	A3	3,97																			
0	6021_c	10,32	HET	CHP	CHS		CHP		FCHPT	2007		1	REG	REGS		2017	RE	10,32	2020	RS	10,32	2023	RS	10,32	2026	RD	10,32																
	6022_a	6,37	P.S	P.L			P.S		FP.SP	2007		1	AME	AME2	7	2014	A3	6,37	2021	A3	6,37	2028	A3	6,37																			
	6022_b	6,77	HET	CHA			HET		FHETM	2005-2011		1	AME	AME3	10	2021	A3	6,77	2031	A3	6,77	/																			
	6031_u	13,19	P.S	HET		P.N	P.S		FP.SP	2008		1	AME	AME2	7	2015	A2	12,65	2022	A3	13,19	2029	A3	13,1	/																obj CHS au sud est
	6032_u	13,78	HET	CHA		P.S	HET		FHETE			1	AME	AME1	4	2019	A1	9,57	2023	A2	13,29	2027	A2	13,78	2031	A3	13,29															
	6041_u	8,77	EPC	HET		P.N-P.S	EPC		FEPCM	2005-2010		1	REG	REGE	6	2016	A3	5,38	2021	A3	8,77	2026	A3	5,38	2031	A5	3,39															Scolytes
0	6042_u	15,31	HET	CHA			HET		FHETG	2004-2010		1	REG	REGS		2018	RE	15,31	2021	RS	15,31	2024	RD	15,31																			obj het surtout à l'ouest
0	6051_a	10,21	EPC				EPC		FEPCP	2008-2011		1	REG	REGS	8	2019	A3	10,21	2027	RA	10,21																						scolytes
	6051_b	1,18	HET				HET		FHETM	2004-2008		1	ILS	ILS		/																									
	6051_c	0,25						EAU	VEAU			1	HSN	HS ECO		/																									
0	6052_a	12,12	HET	CHP			HET		FHETG	2006-2010		1	REG	REGQ		2012	RS	12,12	2015	RD	12,12																					
	6052_b	4,68	HET				HET		FHETE			1	AME	AME1	5	2018	A1	4,68	2023	A2	4,68	2028	A3	4,68																	
	6061_u	6,99	HET	CHS			HET		FHETE			1	AME	AME1	5	2012	A1	4,55	2017	A2	4,55	2022	A3	4,55	2027	A3	4,55															
	6062_a	8,2	HET	CHS			HET		FHETE	2011		1	AME	AME1	5	2015	A1	6,77	2020	A2	8,2	2025	A3	8,2	2030	A3	8,2															
0	6062_b	11,3	HET	P.S			HET	CHA	FHETG	2006		1	REG	REGS		2012	RE	8,1	2015	RS	8,1	2018	RD	8,1	2021	RE	2,06	2024	RS	2,06	2027	RD	2,06								
0	6071_a	17,16	HET	CHP			HET		FHETG	2007-2011		1	REG	REGS		2016	RE	17,16	2019	RS	17,16	2022	RS	17,16	2025	RD	17,16															
	6071_b	3,33	HET	CHR			HET		FHETP	2001-2010		1	AME	AME1	4/6	2014	A2	3,33	2018	A3	3,33	2024	A3	3,33	2030	A3	3,33															
0	6072_u	15,43	HET	CHP		MEL	HET		FHETG	2001-2010		1	REG	REGS		2020	RE	15,43	2023	RS	15,43	2026	RD	15,43																			
	6081_a	7,9	P.S				P.S		FP.SM	2006		1	REG	REGE	12	2018	A4	7,9	2030	RE	7,9																					
	6081_b	2,78	CHP				CHP		FCHPG	1993-2010		1	ILS	ILS		/																									
	6082_a	12,64	P.S				P.S		FP.S1	2011		1	AME	AME2	7	2013	A2	4,94	2025	A2	12,64	/																			
	6082_b	4,31	HET	CHP	CHS		HET		FHETG	2005-2010	1	1	AME	AMEJ		/																									
	6091_a	3,06	CHS				CHS		FCHSS			1	AME	AMEJ		/																									
	6091_b	3,18	HET				HET		FHETE			1	AME	AME1	5	2012	A1	3,18	2017	A2	3,18	2022	A3	3,18	2027	A3	3,18															
0	6092_a	9,49	HET				HET		FHETG	2002-2009		1	REG	REGQ		2013	RS	9,49	2016	RD	9,49																					
	6092_b	1,48	HET				HET		FHETE			1	AME	AME1	4	2015	A1	1,48	2019	A2	1,48	2023	A3	1,48	2027	A3	1,48															
5	6093_u	14,17	HET	CHA			HET		FHETG	2006		1	REG	REGS		2016	A5	9,17	2018	A4	5	2020	RA	9,17	2030	A4	5															5 ha de bouquets paysagers (coupe A4) / faire rase, sur 2 zones disjointes
	6101_u	5,01	CHP	HET	CHA		CHP		FCHPG	2005		1	AME	AME3	10	2015	A4	5,01	2025	A4	5,01	/																			
	6102_a	7,3	CHP	HET			CHP		FCHPG	2005		1	ILV	ILV	12	2015	A4	7,3	2027	A4	7,3																					
	6102_b	2,58	CHS	HET			CHS		FCHSE			1	AME	AME1	6	2015	A1	2,58	2021	A2	2,58	2027	A3	2,58																			
	6102_c	0,04	ERC	FRE			FRE		IFREI			1	IRR	IRR	6	2015	JA	0,04	2021	JA	0,04	2027	JA	0,04																			Cr St Jean
0	6103_a	7,55	HET	CHP	CHA		HET		FHETG	2000-2008		1	REG	REGS		2012	RE	7,55	2015	RS	7,55	2018	RS	7,55	2021	RD	7,55															
	6103_b	4,05	CHS	HET			CHS		FCHSE			1	AME	AME1	6	2015	A1	4,05	2021	A2	4,05	2027	A3	4,05																			
	6103_c	0,17	FRE	ERC			FRE		IFREI			1	IRR	IRR	6	2015	JA	0,17	2021	JA	0,17	2027	JA	0,17																			
	6111_a	6,89	CHP	HET			CHP		FCHPG	2003-2011		1	AME	AME3	10	2021	A4	6,89	2031	A4	6,89	/																			
	6111_b	2,46	HET	FRE			HET		FHETM	2003-2011		1	IRR	ECO	10	2021	AS	2,46	2031	AS	2,46	/																			MARAIS :RECREER UNE AULNAIE FRENAIE
	6112_a	11,51	CHP	HET			CHP		FCHPG	2005-2011		1	AME	AME3	8	2019	A4	11,51	2027	A4	11,51	/																			
	6112_b	7	HET	FRE			FRE		FFREM	2005		1	IRR	ECO	12	2019	AS	7	2031	AS	7	/																			MARAIS
	6112_c	0,15	HET	CHA			HET		IHETI			1	IRR	IRR	6	2015	JA	0,15	2021	JA	0,15	2027	JA	0,15																			Cr St Jean
	6121_a	6,62	HET	MER	PRS		HET		FHET1			1	AME	AME1	5	2012	A1	4,33	2017	A2	4,33	2022	A2	6,62	2027	A3	6,62															

Document ONF

	6121_b	1,36	CHP	CHR			CHP		FCHPM	2003-2009		1	AME	AME3	10	2017	A3	1,36	2027	A3	1,36																				
	6122_a	5,22	HET	CHA	PRS		HET		FHETP			1	AME	AME1	6	2012	A1	2,7	2018	A2	5,22	2024	A3	5,22	2030	A3	5,22														
1	6122_b	7,56	FRE	EPC			FRE		FFREM	2005-2010		1	REG	REGS		2022	RE	4,32	2025	RS	4,32	2028	RD	4,32	2030	RA	2,24	2020	AS	1										coupe AS = implantation préalable du bouquet paysager
	6123_a	0,95	HET	CHA			HET		FHETE			1	AME	AME1	5	2020	A1	0,95	2025	A2	0,95	2030	A3	0,95																
	6123_b	2,49	HET	CHA			CHS		FHETG	2003-2010	1	1	AME	AMEJ		/																								
0,5	6123_c	2,95	HET	CHP	EPC	P.S	CHS		FHETG	2003-2010		1	REG	REGQ		2013	RA	2,45	2020	AS	0,5																				présence d'orme lisse / coupe AS = suivi du bouquet paysager
	6131_a	1,17	HET	CHA			HET		FHETE			1	AME	AME1	5	2014	A1	1,17	2019	A2	1,17	2024	A3	1,17	2029	A3	1,17													
	6131_b	7,56	CHP	HET			CHP	CYN	FCHPG	2004-2009		1	AME	AME3	10	2019	A4	7,06	2029	A4	7,06	/																			
0	6132_a	3,59	HET				HET		FHETG	2007		1	REG	REGS		2017	RE	3,59	2020	RS	3,59	2023	RD	3,59																	Zone inondable en partie
	6132_b	4,84	HET	PRS			HET		FHETS			1	AME	AMEE		2030	A1	4,84	/																					
	6132_c	7,63	CHP	FRE	HET	P.S	CHP		FCHPG	2007		1	AME	AME3	10	2017	A4	7,63	2027	A4	7,63																			
	6133_u	5,01	AUL	CHP	HET	P.S	AUL		TAULM			1	ILS	ILS		/																							
0	6141_u	14,69	CHP	HET		P.S	CHP		FCHPG	2006		1	REG	REGS		2018	RE	14,69	2021	RS	14,69	2024	RS	14,69	2027	RD	14,69													PEUP CLASSE EN PARTIE
0	6142_u	11,57	CHP	HET			CHP		FCHPG	2006		1	REG	REGS		2012	RE	11,57	2015	RS	11,57	2018	RS	11,57	2021	RD	11,57													
0	6151_a	14,57	CHP	P.S	AUL	MEL	CHP		FCHPG	2007-2011		1	REG	REGQ		2019	RE	14,57	2022	RS	14,57	2025	RD	14,57																	
	6151_b	4,77	HET				HET		FHETE			1	AME	AMEE	5	2020	A1	2,22	2025	A2	2,22	2030	A2	4,77																
0	6152_a	9,46	CHP	HET	P.S	MEL	CHP		FCHPG	2007-2010		1	REG	REGQ		2013	A5	9,46	2016	RA	5	2027	RA	4,46																	
	6152_b	1,75	AUL	FRE			AUL		TAULM	2010		1	IRR	ECO	10	2020	AS	1,75	2030	AS	1,75	/																		
	6160_a	13,46	HET				HET		FHETG	2005		1	REG	REGE	10	2015	A4	13,46	2025	RE	13,46	2028	RS	13,46																
	6160_b	4,1	HET				HET		FHETG	2005		1	ILV	ILV	10	2015	A4	4,1	2025	A4	4,1																			
	6171_a	8,2					HET	RAS	VRAS	2005-2009	1	1	AME	AMEJ		/																								
	6171_b	20,2	HET				HET		FHETE			1	AME	AME1	5	2012	A1	2,77	2017	A1	20,2	2022	A2	20,2	2027	A3	20,2													
	6172_u	8,63	HET				HET		FHETE			1	AME	AME1	5	2016	A1	7,37	2021	A2	7,37	2026	A3	8,63	2031	A3	8,63													
0	6181_a	8,03	HET				HET		FHETG	2006-2010		1	REG	REGQ		2013	RS	8,03	2016	RD	8,03																			
	6181_b	3,76	HET	BOU	ERS		HET		FHETE			1	AME	AME1	5	2018	A1	3,76	2023	A2	3,76	2028	A3	3,76																
	6182_a	19,24	CHS	HET			CHS		FCHSE			1	AME	AME1	5	2018	A1	19,24	2023	A2	19,24	2028	A3	19,24																
0	6182_b	0,9	HET	CHP			HET		FHETG	1994		1	REG	REGQ		2013	RS	0,9	2016	RD	0,9																			ilot paysager a enlever
0	6191_u	10,49	HET	CHP	BOU		HET		FHETG	2007		1	REG	REGS		2012	RS	8,15	2018	RA	8,15	2021	RA	2,34																
0	6192_a	10,98	HET	CHE			HET		FHETG	1999-2008		1	REG	REGS		2013	RE	7,14	2018	RS	7,14	2018	A5	3,84	2020	RA	3,84	2022	RD	7,14										
	6192_b	2,46	AUL				AUL		FAULM	1999-2008		1	ILV	ILV	12	2020	A4	2,46	/																					
0	6193_a	4,62	HET	CHP			CHP		FCHPG	2002-2011		1	REG	REGS		2021	RE	4,62	2024	RS	4,62	2027	RD	4,62																	
	6193_b	2,32	AUL				AUL		FAULM	2011		1	IRR	ECO	10	2021	AS	2,32	2031	AS	2,32	/																		
0	6201_a	2,97	CHP	HET			CHS		FCHPG	2007		1	REG	REGQ		2012	RS	2,97	2015	RD	2,97																			
	6201_b	6,18	CHS	HET			CHS		FCHS1			1	AME	AME1		2020	A1	2,84	2025	A1	6,18	2030	A2	6,18																
	6202_a	5,97	HET				HET		FHETG	2006-2010		1	ILV	ILV	10	2020	A4	5,97	2030	A4	5,97																			
	6202_b	11,38	HET				HET		FHETE			1	AME	AME1	5	2015	A1	11,38	2025	A2	11,38	2030	A3	11,38																
	6203_u	8,44	HET				HET		FHETE			1	AME	AME1	5	2015	A1	8,44	2020	A2	8,44	2025	A3	8,44	2030	A3	8,44													
0	6211_a	5,81	HET				HET		FHETG	1999-2010		1	REG	REGS		2016	RE	5,81	2019	RS	5,81	2022	RS	5,81	2025	RD	5,81													
	6211_b	4,66	HET				HET		FHETE			1	AME	AME1	5	2015	A1	4,66	2021	A2	4,66	2026	A3	4,66	2031	A3	4,66													
1,5	6212_a	4,18	EPC	P.S		AUL	EPC		FEPCM	2007		1	REG	REGS		2014	RE	2,68	2017	RD	2,68	2025	AS	1,5																faire régé nat de HET pr paysage / coupe AS = suivi du bouquet paysager
	6212_b	5,44	HET				HET		FHETG	2007		1	REG	REGE	10	2017	A4	5,44	2027	RE	5,44	2030	RS	5,44															
7	6213_a	14,82	HET				HET		FHETG	2000-2008		1	REG	REGQ		2016	RS	7,82	2020	A4	7	2018	RS	7,82	2024	RD	7,82													
	6213_b	3,24	HET	FRE	ERS		HET		FHETE			1	AME	AME1	5	2018	A1	3,24	2023	A2	3,24	2028	A3	3,24																
	6221_u	8,17	HET			MER	HET		FHETP	2007-2009		1	AME	AME1	6	2015	A3	8,17	2021	A3	8,17	2027	A3	8,17																
	6222_u	11,85	HET				HET		FHETM	2007		1	AME	AME3	10	2017	A3	11,85	2027	A3	11,85	/																		
	6223_u	8,42	HET			MER	HET		FHETP	2007		1	AME	AME1	6	2013	A3	8,07	2019	A3	8,42	2025	A3	8,42	2031	A3	8,42													
	6231_u	7,44	HET				HET		FHETP	2007		1	AME	AME2	8	2015	A3	7,44	2023	A3	7,44	2031	A3	7,44																
	6232_a	6,96	HET				HET		FHETS			1	AME	AME1	5	2023	A1	6,96	2028	A2	6,96	/																		
	6232_b	4,75	HET	CHE	CHA		HET		FHETM	2006-2008		1	AME	AME3	10	2018	A3	4,75	2028	A3	4,75	/																		
	6233_u	8,79	HET	CHP	CHA		HET		FHETM	2005-2008		1	AME	AME2	8	2016	A3	8,79	2024	A3	8,79	/																		
	6241_a	5,56	HET				HET		FHETE			1	AME	AME1	5	2019	A1	5,56	2024	A2	5,56	2029	A3	5,56																
	6241_b	5,01	HET				HET	RAS	FHETS			1	AME	AMEJ		/																								
	6242_u	8,79	HET	BOU			HET		FHETE	2011		1	AME	AME1	5	2016	A1	4,24	2021	A2	4,24	2026	A2	8,79	2031	A3	8,79													
	6243_u	8,16	HET				HET		FHETE	2011		1	AME	AME1	5	2016	A1	6,59	2021	A2	6,59	2026	A2	8,16	2031	A3	8,16													
	6244_a	8,17	CHS	HET	CHP		CHS		FCHSG	2007		1	ILV	ILV	12	2019	A4	8,17	2031	A4	8,17																			

Document ONF

	6244_b	2,07	HET				HET		FHETE	2011		1	AME	AME1	5	2015	A2	1,39	2020	A3	1,39	2025	A2	2,07	2030	A3	2,07														
	6251_u	17,92	CHS			MER	CHS		FCHSE			1	AME	AMEE	6	2014	A1	12,67	2020	A2	17,92	2026	A2	17,92	/																
	6252_u	8,69	CHS				CHS		FCHSE			1	AME	AME1	6	2014	A1	3,89	2020	A2	3,89	2026	A2	8,69	/																
	6253_u	8,82	HET	CHS			HET		FHETE			1	AME	AME1	5	2014	A1	5,22	2019	A2	6,27	2024	A2	8,82	2029	A3	8,82														
0	6261_a	5,73	CHP	CHA	CHS		CHP		FCHPG	2005		1	REG	REGS		2015	A4	5,73	2025	A5	5,73	2028	RA	5,73																plantation en bandes à prévoir
	6261_b	8,62	HET	CHA			HET		FHETE	2010		1	AME	AME1	5	2014	A1	6,76	2019	A2	6,76	2024	A3	6,76	2029	A2	8,62														
	6262_u	8,72	CHS				CHS		FCHSE	2011		1	AME	AME1	6	2017	A2	8,72	2023	A3	8,72	2029	A3	8,72																
	6271_u	12,97	HET	CHS			HET		FHETE	2010		1	AME	AME1	5	2015	A2	4,78	2020	A1	12,47	2025	A2	12,47	2030	A3	12,97														
	6272_u	5,45	CHS	HET			HET		FCHS1	2008-2011		1	AME	AME1	6	2015	A3	0,84	2021	A1	4,45	2027	A2	5,45	/																
	6273_u	6,44	HET	ERS	FRE		HET		FHETE	2010		1	AME	AME1	5	2015	A2	5,86	2020	A3	5,86	2025	A3	6,44	2030	A3	6,44														
	6281_u	16,12	HET			MER	HET		FHETM	2007-2011		1	AME	AME1	6	2017	A3	16,12	2023	A3	16,12	2029	A3	16,12																		
	6282_a	7,15	HET	CHA			HET		FHETP	2005-2011		1	AME	AME1	6	2017	A2	7,15	2023	A3	7,15	2029	A3	7,15	/																
	6282_b	3,14	MER	HET			MER		FMERS			1	AME	AMEJ		/																									
	6291_u	7,67	HET	CHA			HET		FHETM	2005-2008		1	AME	AME2	8	2016	A3	7,67	2024	A3	7,67	/																		
	6292_u	10,4	HET	CHS			HET		FHET1	2005-2008		1	AME	AME1	5	2013	A2	8,27	2018	A3	9,08	2023	A3	10,4	2028	A3	10,4														
	6293_u	7,52	HET	CHE			HET		FHET1	2005-2010		1	AME	AME1	5	2014	A2	6,42	2019	A3	6,42	2024	A3	7,52	20	A3	7,52														
	6294_a	11,15	HET				HET		FHETM	2004-2010		1	AME	AME1	6	2016	A3	11,15	2022	A3	11,15	2028	A3	11,15																		
	6294_b	2,02	HET	CHA			HET		FHETG	2004-2010		1	AME	AME3	12	2022	A4	2,02	/																						
	6301_a	15,42	HET				HET		FHETM	2007		1	AME	AME2	8	2015	A3	15,42	2023	A3	15,42	2031	A3	15,42																		
	6301_b	1,83	CHS	HET	CHA		CHS		FCHSS			1	AME	AMEJ		/																									
	6302_a	5,39	HET				HET		FHETM	2004-2008		1	AME	AME3	10	2018	A3	5,39	2028	A3	5,39	/																		
	6302_b	3,73	HET	FRE			HET		FHETP	2004-2008		1	AME	AME1	5	2013	A3	2,69	2018	A2	3,73	2023	A3	3,73	2028	A3	3,73														
	6303_a	6,95	HET				HET		FHETM	2007		1	AME	AME3	10	2017	A3	6,95	2027	A3	6,95	/																		
	6303_b	1,2	CHS				CHS		FCHSE			1	AME	AME1	5	2022	A1	1,2	2027	A2	1,2	/																		
	6311_a	1,26						CYN	MCYN			1	AME	AMES		/																									laisser se souiller
	6311_b	14,83	HET				HET		FHETM	2002-2011		1	AME	AME2	8	2019	A3	14,83	2027	A3	14,83	/																		
	6312_a	3,13	FRE	AUL			FRE		IFREI	2009		1	IRR	ECO	8	2017	AS	3,13	2025	AS	3,13	/																		ZONE ECO - MARAIS
	6312_b	6,78	HET				HET		FHETM	2002-2011		1	AME	AME2	8	2017	A3	6,78	2025	A3	6,78	/																		
	6321_u	9,19	HET	FRE			HET		FHETM	2002-2011		1	AME	AME3	10	2021	A3	9,19	2031	A3	9,19	/																		
	6322_u	9,18	HET	FRE	CHE		HET		FHETM	2005-2011		1	AME	AME3	10	2021	A3	9,18	203	A3	9,18	/																		
	6323_u	13,16	HET	CHA		MER	HET		FHETM	2006-2011		1	AME	AME3	10	2021	A4	13,16	203	A4	13,16	/																		Quelques gros merisiers a exploiter
	6331_u	5,36	HET	CHA			HET		FHETE	2011		1	AME	AME1	5	2016	A2	4,35	2021	A3	4,35	2026	A3	4,35	2031	A3	5,36														
	6332_u	14,9	HET	CHA			HET		FHETE	2006-2011		1	AME	AME1	5	2015	A1	10,9	2020	A2	10,9	2025	A3	10,9	2030	A2	14,9														
	6341_u	11,93	HET	FRE			HET		FHETM	2005-2010		1	AME	AME2	8	2018	A3	11,93	2026	A3	11,93	/																		
	6342_u	16,51	HET	FRE			HET		FHETM	2005-2010		1	AME	AME2	8	2018	A3	16,51	2026	A3	16,51	/																		
	6351_a	3,12	HET				HET		FHETP	2005-2009		1	AME	AME1	8	2017	A3	3,12	2025	A3	3,12	/																		
	6351_b	12,25	HET	FRE			HET		FHETM	2005-2009		1	AME	AME3	8	2017	A3	12,25	2025	A3	12,25	/																		
	6352_u	12,72	HET	CHE	FRE		*HET*		FHETM	2005-2010		1	AME	AME3	10	2020	A3	12,72	2030	A3	12,72	/																		
	6361_a	6,4	HET	FRE			HET		FHETM	2006-2010		1	AME	AME3	10	2020	A3	6,4	2030	A3	6,4	/																		
	6361_b	8,37	CHS				CHS		FCHS1			1	AME	AME1	6	2015	A1	8,37	2021	A2	8,37	2027	A3	8,37	/																
	6362_a	7,82	HET	FRE			HET		FHETM	2006-2010		1	AME	AME3	10	2020	A3	7,82	2030	A3	7,82	/																		
	6362_b	3,04	HET				HET		FHETE			1	AME	AME1	5	2020	A1	3,04	2025	A2	3,04	2030	A3	3,04																
	6371_u	8,38	HET			MER	HET		FHETP	2007		1	AME	AME1	6	2013	A2	7,22	2019	A3	8,38	2025	A3	8,38	2031	A3	8,38														
	6372_a	9,02	HET				HET		FHETP	2007		1	AME	AME1	6	2013	A3	9,02	2019	A3	9,02	2025	A3	9,02	2031	A3	9,02														
	6372_b	1,81						CYN	VCYN			1	AME	AMES		/																									laisser se souiller
	6373_u	13,3	HET	CHA			HET		FHETE			1	AME	AME1	6	2019	A3	2,91	2025	A1	13,3	2031	A2	13,3	/																
	6381_u	10,82	HET			MER	HET		FHETM	2005-2008		1	AME	AME2	8	2016	A3	10,82	2024	A3	10,82	/																		
	6382_a	11,14	HET	CHA	CHE	MER	HET		FHETM	2005-2008		1	AME	AME3	8	2016	A3	11,14	2024	A3	11,14	/																		
	6382_b	2,16	HET				HET		FHETP	2005-2008		1	AME	AME1	8	2016	A3	2,16	2024	A3	2,16	/																		
	6383_a	2,03	HET	CHE			HET		FHETP	2005		1	AME	AME1	8	2017	A3	2,03	2025	A3	2,03	/																		
	6383_b	15,95	HET	MER			HET		FHETM	2005-2009		1	AME	AME3	8	2017	A3	15,95	2025	A3	15,95	/																		
	6391_u	11,22	HET	CHE	FRE		HET		FHETM	2005-2009		1	AME	AME3	10	2019	A3	11,22	2029	A3	11,22	/																		
	6392_u	8,13	HET				HET		FHETM	2005-2009		1	AME	AME3	10	2019	A3	8,13	2029	A3	8,13	/																		
	6393_u	12,06	HET	FRE	CHR	MER	HET		FHETM	2005-2009		1	AME	AME3	10	2019	A3	12,06	2029	A3	12,06	/																		
	6394_u	2,52	HET	CHA			MER		IHETI			1	IRR	IRR	12	2012	JA	2,52	2024	JA	2,52																			
	6401_u	6,25	CHS	HET			CHS		FCHS1	2010		1	AME	AME1	6	2016	A2	6,25	2022	A3	6,25	2028	A3	6,25	/																
	6402_u	13,39	HET				HET		FHETP	2005-2010		1	AME	AME2	8	2018	A3	13,39	2026	A3	13,39	/																		

DOCUMENT ONF

	6403_u	10,02	HET	CHR		MER	HET		FHETG	2007		1	AME	AME2	8	2015	A3	10,02	2023	A4	10,02	2031	A4	10,02													Chênes = ancienne plantation sud parcelle
	7011_a	14,19	P.S				P.S		FP.SM	2003-2009		1	REG	REGE	10	2021	A4	14,19	2031	RE	14,19																
	7011_b	0,2						EAU	VEAU			1	HSN	HS ECO		/																					
	7012_a	8,92	P.S				P.S		FP.SM	2003-2009		1	REG	REGE	10	2021	A4	8,92	2031	RE	8,92																
	7012_b	2,54	AUL				AUL		TAULM	2003-2009		1	IRR	ECO	12	2021	AS	2,54	/																		
	7021_a	12,44	P.S				P.S		FP.SM	2003-2008		1	AME	AME3	12	2016	A3	12,44	2028	A3	12,44	/															
	7021_b	1,84	AUL				AUL		TAULP	2003		1	IRR	ECO	12	2016	AS	1,84	2028	AS	1,84	/															
0	7021_c	6,88	P.S	HET			P.S		FP.SG	2003-2008		1	REG	REGS		2016	A4	6,88	2024	RE	6,88	2027	RS	6,88	2030	RD	6,88										
	7022_a	2,3	P.S				P.S		FP.SM	2003-2008		1	AME	AME3	12	2020	A3	2,3	/																		
0	7022_b	4,25	P.S				P.S		FP.SG	2003-2008		1	REG	REGS		2016	A4	4,25	2024	RE	4,25	2027	RS	4,25	2030	RD	4,25										
	7031_a	12,71	CHP	HET			CHP		FCHPG	2006		1	AME	AME3	12	2018	A4	12,71	2030	A4	12,71	/															
0	7031_b	1,99	P.S				P.S		FP.SG	2006		1	REG	REGS		2014	A4	1,99	2022	RE	1,99	2025	RS	1,99	2028	RD	1,99										
0	7032_a	6,24	CHP	HET			CHP		FCHPG	2006-2008		1	REG	REGS		2013	RE	6,24	2016	RS	6,24	2020	RD	6,24													obj CHP surtout dans le Nord
	7032_b	3,8	CHP	HET			CHP		FCHPG	2006-2008		1	AME	AME3	12	2020	A4	3,8	/																		
	7032_c	1,49	AUL				AUL		TAULM	2008		1	IRR	ECO	12	2020	AS	1,49	/																		
0	7041_u	14,8	CHP	HET			CHP		FCHPG	2006		1	REG	REGS		2016	A4	14,8	2026	A5	14,8	2029	RA	14,8													
0	7042_a	15,29	CHP	HET			CHP		FCHPG	2006		1	REG	REGS		2016	A4	15,29	2026	A5	15,29	2029	RA	15,29													
	7042_b	1,24	PRS	HET			HET		FHETS			1	AME	AME1	6	2014	A1	1,24	2020	A2	1,24	2026	A3	1,24	/												PRESENCE DE SEMIS HET SOUS PSR. PSR A RETIRER
	7051_a	8,07	CHP	HET			HET		FHETG	2007-2011	1	1	AME	AME1	5	2020	A1	8,07	2025	A2	8,07	2030	A3	8,07													
0	7051_b	4,74	CHP	HET		P.S	CHP		FCHPG	2007-2011		1	REG	REGS		2019	A4	4,74	2027	A5	4,74	2030	RA	4,74													
	7052_u	8,12	HET				HET	RAS	FHET1	1993		1	AME	AMEE	5	2014	A1	1,92	2019	A2	1,92	2024	A3	1,92	2029	A3	1,92										BANDE
	7061_a	1,37	CHP	HET			CHP		FCHPT	2007		1	ILV	ILV	12	2019	A4	1,37	2031	A4	1,37																
	7061_b	7,92	P.S	PRS			P.S		FP.SP	2003-2008		1	AME	AME2	7	2015	A3	5,71	2022	A2	7,92	2029	A3	7,92	/												
	7062_u	17,05	P.S				P.S		FP.SM	2007		1	REG	REGE	12	2019	A4	17,05	2029	RE	17,05																
	7071_u	16,13	P.S				P.S		FP.SM	2005-2008		1	REG	REGE	12	2020	A4	16,13	2030	RE	16,13																
	7072_u	9,82	P.S	HET			P.S		FP.SM	2005-2008		1	REG	REGE	12	2018	A4	9,82	2028	RE	9,82	2031	RS	9,82													
0	7081_u	16,77	P.S				P.S		FP.SG	2003-2011		1	REG	REGS		2021	RE	16,77	2024	RS	16,77	2027	RD	16,77													
0	7082_u	10,93	P.S	PRS	CHP		P.S		FP.SG	2003-2009		1	REG	REGS		2019	RE	8,11	2022	RS	8,11	2027	RD	8,11	2025	A5	2,82	2029	RA	2,82							
	7091_u	12,27	P.S				P.S		FP.SM	2005-2007		1	AME	AME3	12	2019	A3	12,27	2031	A2	12,27	/															
0	7092_u	15,93	P.S	PRS	CHP		P.S		FP.SM	2005		1	REG	REGS		2015	A5	2,85	201	RA	2,85	2019	RE	13,08	2022	RS	13,08	2027	RD	13,08							
0	7101_a	10,81	P.S	PRS	HET		P.S		FP.SG	2008		1	REG	REGQ		2013	RS	10,81	2016	RS	10,81	2019	RD	10,81													
	7101_b	4,56	P.S	PRS			P.S		FP.SP	2007-2011		1	AME	AME3	12	2023	A3	4,56	/																		
	7102_a	7,85	P.S				P.S		FP.SM	2004-2008		1	AME	AME3	12	2020	A3	7,85	/																		
	7102_b	1,89	HET				HET		FHETG	2004-2008		1	ILS	ILS		/																					
	7111_u	11,53	HET	CHA	EPC		HET		FHETG	2006		1	REG	REGE	10	2016	A4	11,53	2024	AS	1,79	2026	RE	9,74	2029	RS	9,74										CHE ST JEAN
	7112_u	14,24	HET	CHE	CHA		HET		FHETG	2004-2011		1	AME	AME3	10	2021	A4	14,24	2031	A4	14,24																
	7113_u	7,55	P.S	HET	CHA	P.L	P.S		FP.SM	2006-2011		1	AME	AME3	10	2021	A3	7,55	2031	A3	7,55	/															
	7121_u	7,85	HET	CHE			HET		FHETG	2002-2008		1	REG	REGE	10	2018	A4	7,85	2026	RE	7,85	2029	RS	7,85													
0,8	7122_a	9,71	HET	CHE	CHA		HET		FHETG	1996-2010		1	REG	REGQ		2013	RS	8,91	2016	RD	8,91	2020	AS	0,8													coupe AS = suivi des bouquets paysagers
	7122_b	4,64	HET	ERS			HET		FHETE			1	AME	AME1	6	2015	A1	4,64	2021	A2	4,64	2027	A3	4,64													
	7122_c	0,23	CHA	CHP	ERC		CHP		ICHPI			1	IRR	IRR	6	2015	JA	0,23	2021	JA	0,23	2027	JA	0,23													Cr St Jean
	7123_a	9,27	P.S	HET			P.S		FP.SM	2002-2008		1	REG	REGE	12	2020	A4	9,27	2030	RE	9,27																
0	7123_b	1,4	HET	CHA	CHE		HET		FHETT	2002-2008		1	REG	REGS		2013	RE	1,4	2016	RS	1,4	2020	RD	1,4													
	7130_a	7,87	CHP				CHS		FCHPG	2009-2011	1	1	AME	AMEJ		/																					
	7130_b	8,3	CHS	HET			CHS		FCHSE			1	AME	AME1	5	2014	A1	8,3	2019	A2	8,3	2024	A3	8,3	2029	A3	8,3										
	7130_c	0,59	CHP	CHS			CHP		FCHPG	2006-2009		1	AME	AME3	10	2019	A4	0,59	2029	A4	0,59	/															ILOT PAYSAGE
	7140_a	8,13	CHP	HET	CHA		CHP		FCHPG	2002-2010		1	AME	AME3	10	2020	A4	8,13	2030	A4	8,13	/															
	7140_b	7,04	CHP	HET	CHA		CHP		FCHPG	2002-2010		1	ILV	ILV	10	2020	A4	7,04	2030	A4	7,04																
	7140_c	0,93	CHP	HET	CHA		CHP		FCHPG	2002-2010		1	ILS	ILS		/																					
	7140_d	5,34	HET	PRS			HET		FHETS			1	AME	AMEE		2030	A1	5,34	/																		
1	7140_e	7,61	HET	CHE			HET		FHETG	2006-2009		1	REG	REGQ		2019	RE	6,61	2021	AS	1	2023	RS	6,61	2026	RD	6,61										OBJ Het transitoire / coupe AS = bouquet paysager
	7151_a	8,78	P.L	P.S	PRS		P.L		FP.LM	2005-2011		1	AME	AME2	7	2019	A3	8,78	2026	A3	8,78	/															
	7151_b	1,36	CHP	CHA			CHP		FCHPG	2005		1	ILS	ILS		/																					
	7152_u	10,88	HET	P.S	CHE	P.L	HET		FHETP	2005		1	AME	AME2	8	2013	A3	10,88	2021	A3	10,88	2029	A3	10,88													
	7153_a	1,32	HET	CHA			HET		FHETM	2003-2008		1	AME	AME2	8	2016	A3	1,32	2024	A3	1,32	/															

Document ONE

1,5	7153_b	11,28	CHP	HET	P.S		CHP		FCHPG	2003-2008		1	REG	REGQ		2013	RS	2,58	2018	RD	2,58	2020	A5	7,2	2023	RA	7,2	2028	AS	1,5									coupe AS = suivi des bouquets paysagers
	7153_c	0,07						EAU	VEAU			1	HSN	HS ECO		/																						MARE
	7161_a	5,99	HET	PRS		P.S	HET		FHETP	2006		1	AME	AME1	6	2018	A3	5,99	2024	A3	5,99	2030	A3	5,99														
	7161_b	6,98	P.S				P.S		FP.SM	2006		1	AME	AME3	12	2018	A3	6,98	2030	A3	6,98	/																
	7161_c	1,63	EPC				EPC		FEPCM	2006		1	REG	REGE	12	2018	A4	1,63	2028	A5	1,63																	
	7162_a	1,85	HET	PRS	CHE		HET		FHETT	2007	1	1	AME	AMEJ		/																					
0	7162_b	4,02	CHP	PRS	CHS		CHS	CYN	FCHPG	2007		1	REG	REGQ		2025	A5	3,7	2028	RA	3,7																	
	7163_u	6,15	CHR	PRS	P.S	HET	CHR		FCHR1	2011		1	AME	AME2	7	2016	A2	6,15	2023	A3	6,15	2030	A3	6,15	/													
	7171_a	6,22	HET	CHA	PRS		HET		FHETM	1997-2007		1	AME	AME3	10	2017	A3	6,22	2022	A2	2,66	2027	A3	6,22	/													bande
	7171_b	8,79	P.S				P.S		FP.SM	2001-2008		1	AME	AME3	10	2018	A3	8,79	2028	A3	8,79	/																
0	7172_a	3,35	HET	CHP	CHS		CHS		FCHPT	1989		1	REG	REGS		2020	A5	3,35	2025	RA	3,35																	
	7172_b	3,4	PRS	CHP	HET		CHP		FCHPG	1998		1	ILS	ILS		/																					BORDURE MARAIS
	7172_c	2,55	AUL	CHA	BOU		AUL		TAULM	1980		1	ILV	ILV	12	2020	A4	2,55	/																		MARAIS CONSERVER
	7173_a	5,69	CHP	HET	CHS		CHS		FCHPG	1989		1	ILS	ILS		/																					INVENDU DEPUIS 1999
	7173_b	4,65	HET	CHA	PRS		HET		FHETM	1998-2010		1	AME	AME3	10	2020	A4	4,65	2030	A4	4,65	/																
	7173_c	2,4	AUL	CHA	BOU		AUL		TAULM	1980		1	ILV	ILV	/	2020	A4	2,4	/																		MARAIS CONSERVER
	7181_u	14,28	HET	CHA	ALT		HET		FHETP	2004		1	AME	AME3	10	2012	A2	9,68	2017	A2	4,73	2022	A2	14,28	2027	A3	9,33											
	7182_u	15,24	HET	CHP	CHA		HET		FHETP	2002		1	AME	AME1	5	2012	A2	10,75	2017	A2	5,39	2022	A2	15,24	2027	A3	9,88											
	7191_a	6,47	CHP	HET	P.S		CHP		FCHPG	2007		1	AME	AME3	12	2019	A4	6,47	2031	A4	6,47	/																
	7191_b	1,07	AUL				AUL		TAULM			1	ILV	ILV	12	2019	A4	1,07	2031	A4	1,07																	
0	7191_c	1,66	CHP	PRS	CHS		CHP		FCHPG	1998-2010		1	REG	REGQ		2013	RA	1,66																				
6	7192_a	12,42	HET	CHA	CHE		HET		FHETG	2006		1	REG	REGS		2016	RE	6,42	2018	A4	6	2020	RS	6,42	2025	RD	6,42											
	7192_b	0,58	P.S	HET			P.S		FP.SM	2006		1	AME	AME3	12	2018	A3	0,58	2030	A3	0,58	/																
	7193_u	11,27	HET	CHE	P.S		CHP		FCHPM	2004		1	AME	AME3	10	2014	A3	11,27	2024	A3	11,27	/																
	7201_a	2,55	HET	CHE	CHA		CHS		ICHSI	2007		1	IRR	IRR	8	2015	JA	2,55	2023	JA	2,55	2031	JA	2,55													Bordure Etang accueil pub
	7201_b	7,07	HET	CHA			HET		FHETM	2003-2007		1	AME	AME3	8	2015	A3	7,07	2023	A3	7,07	2031	A3	7,07														
	7202_u	9,72	HET	PRS			HET		FHETE			1	AME	AME1	5	2014	A1	8,53	2019	A2	8,53	2024	A3	8,53	2029	A3	9,72											
	7203_u	10,68	HET				HET		FHETM	2003-2007		1	AME	AME2	8	2015	A3	10,68	2021	A3	10,68	2031	A3	10,68														
	7204_u	3,53						EAU	VEAU			1	HSN	HS ECO		/																						ETANG STE PERINE PLATANE EN BORDURE
	7211_a	7,01	CHS	HET	CHP		CHS		FCHSE			1	AME	AME1	6	2014	A3	3,15	2020	A3	3,15	2026	A2	7,01	/													
	7211_b	6,64	CHS	PRS			CHS		FCHSS			1	AME	AMEJ		/																						
	7212_u	4,23	CHS	CHA	HET		CHS		FCHSE			1	AME	AME1	6	2023	A1	4,23	2029	A2	4,23	/																
	7213_a	3,45	HET	CHA			HET		FHETP			1	AME	AME1	6	2012	A1	3,45	2018	A2	3,45	2024	A3	3,45	2030	A3	3,45											
	7213_b	7,68					CHS	RAS	VRAS	2007-2010	1	1	AME	AMEJ		/																						
	7221_u	11,37	HET				HET		FHETM	2003-2007		1	AME	AME3	8	2015	A3	11,04	2023	A3	11,37	2031	A4	11,37	/													
	7222_u	11,07	HET	CHA	FRE		HET	RAS	FHETM	2003-2007		1	AME	AME1	6	2013	A3	6,9	2019	A2	6,9	2025	A3	6,9	2031	A3	6,9											compl à faire
	7231_u	19,89	HET	CHA			HET	CYN	FHETM	2003-2008		1	AME	AME3	10	2018	A3	19,05	2028	A3	19,05	/																
	7232_a	9,33	CHP	HET			CHP		FCHP1	2005-2008		1	AME	AME1		2013	A2	6,95	2018	A2	9,33	2023	A3	9,33	2028	A3	9,33											
	7232_b	1,24	AUL	FRE			AUL		TAULM	2005-2008		1	IRR	ECO	10	2018	AS	1,24	2028	AS	1,24	/																ZONE HUMIDE
	7232_c	0,04						EAU	VEAU			1	HSN	HS ECO		/																						ETANG
	7233_u	8,42	HET				HET		FHETP	2005-2010		1	AME	AME1	6	2016	A3	6,66	2022	A2	8,42	2028	A3	8,42	/													
	7241_a	6,67	HET	CHE			HET		FHETG	2006		1	AME	AME3	10	2016	A4	6,67	2026	A4	6,67																	
	7241_b	5,12	HET	FRE			HET		FHETE			1	AME	AME1	5	2016	A1	5,12	2021	A2	5,12	2026	A3	5,12	2031	A3	5,12											
	7241_c	1,3	HET	FRE	CHE		HET		FHETG	2008-2011	1	1	AME	AMEJ		/																						
	7242_u	14,92	HET	CHE			HET		FHETG	2002-2008		1	AME	AME3	10	2018	A4	14,92	2028	A4	14,92																	
	7251_u	6,77	CHA	FRE	HET		FRE		FFREM	2007-2011		1	AME	AME2	8	2019	A3	6,77	2027	A3	6,77	/																
0	7252_a	15,61	CHP	HET	FRE		CHP		FCHPT	2005		1	REG	REGS		2015	RE	15,61	2018	RS	15,61	2021	RD	15,61														
	7252_b	1,44	CHP	HET			CHP		FCHPT	2005		1	ILS	ILS		/																						
	7261_a	6	HET	ERS	FRE		HET		FHETM	2007		1	AME	AME1	6	2012	A3	2,59	2018	A3	6	2024	A3	6	2030	A3	6											
	7261_b	1,48					HET	RAS	VRAS	2006-2008	1	1	AME	AMEJ		/																						
	7262_a	6,71	HET	FRE	ERS		HET		FHETM	2006		1	AME	AME1	6	2012	A3	6,71	2018	A3	6,71	2024	A3	6,71	2030	A3	6,71											
	7262_b	2,26					CHS	RAS	VRAS	2006-2008	1	1	AME	AMEJ		/																						
	7262_c	2,23	AUL	FRE			AUL		FAULM	1998-2011		1	IRR	ECO	6	2018	AS	2,23	2024	AS	2,23	2030	AS	2,23														

Document ONF

0	7263_a	2,53	FRE	AUL	ERS		FRE		FFREG	1995-2011		1	REG	REGQ		2014	RS	2,53	2018	RD	2,53																				
	7263_b	0,92	AUL	FRE			AUL		FAULM	1995-2011		1	IRR	ECO	12	2016	AS	0,92	2028	AS	0,92	/																				MARAIS
	7263_c	12,28	HET	FRE			HET		FHETE			1	AME	AME1	6	2016	A3	3,19	2022	A1	12,28	2028	A2	12,28	/																
0	7271_u	9,17	CHP	HET			CHP		FCHPT	2006		1	REG	REGS		2016	RE	9,17	2019	RS	9,17	2022	RS	9,17	2025	RD	9,17														
0	7272_u	10,89	CHP	CHS	HET		CHP		FCHPT	2006		1	REG	REGS		2016	RE	10,89	2019	RS	10,89	2022	RS	10,89	2025	RD	10,89														
0	7273_a	5,69	CHS	CHP	HET		CHS	RAS	FCHST	2006		1	REG	REGS		2016	RE	5,19	2019	RS	5,19	2022	RS	5,19	2025	RD	5,19														
	7273_b	6,04	CHS	CHP	HET		CHS		FCHST	2006		1	ILV	ILV	10	2016	A4	6,04	2026	A4	6,04																				
	7281_a	5,42	AUL	FRE	HET		AUL		FAULM			1	ILS	ILS		/																								MARAIS IMPENETRABLE
0	7281_b	5,35	HET	CHE	CHA		CHS		FHETG	1995-2008		1	REG	REGS		2013	A5	5,35	2016	RA	5,35																				
	7282_a	4,76	HET	CHA			HET		FHETS	2003-2009		1	AME	AMEJ		/																									
	7282_b	5,84	HET				HET		FHETE			1	AME	AME1	5	2013	A1	5,84	2018	A2	5,84	2023	A3	5,84	2028	A3	5,84														
	7291_a	24,84	HET				HET		FHETM	2005-2009		1	AME	AME2	8	2017	A3	24,84	2025	A3	24,84	/																				
	7291_b	4,22	HET	CHS	MER		HET		FHETE			1	AME	AME1	4	2025	A1	4,22	2029	A2	4,22	/																				
	7292_a	3,47	HET				HET		FHETP	2007-2010		1	AME	AME1	5	2015	A3	3,47	2020	A3	3,47	2025	A3	3,47	2030	A3	3,47														
	7292_b	6,58	HET				HET		FHETM	2007-2010		1	AME	AME3	10	2020	A3	6,58	2030	A3	6,58	/																				
	7301_u	12,86	HET	FRE			HET		FHETM	2003-2011		1	AME	AME2	8	2019	A3	12,86	2027	A3	12,86	/																				fre à récolter tout de même, sans plantatior
0	7302_a	1,77	FRE	HET	ERS	RE-ER	FRE		FFREG	2003-2011		1	REG	REGS		2019	RE	1,77	2022	RS	1,77	2025	RD	1,77																	zone archéo
	7302_b	9,93	HET	FRE			HET		FHETM	2003-2011		1	AME	AME2	8	2019	A3	9,93	2027	A3	9,93	/																				
	7311_u	15,84	HET			MER	HET		FHETM	2004-2010		1	AME	AME2	8	2018	A3	15,84	2026	A3	15,84	/																				
	7312_a	9,87	HET			MER	HET		FHETM	2004-2010		1	AME	AME2	8	2018	A3	9,87	2026	A3	9,87	/																				
	7312_b	5,44	CHS				CHS		FCHS1	2011		1	AME	AME1	6	2017	A2	5,44	2023	A3	5,44	2029	A3	5,44	/																	
	7321_u	10,22	HET				HET		FHETP	2007		1	AME	AME2	8	2014	A3	9,03	2022	A3	9,8	2030	A3	10,22	/																	
	7322_u	16,26	HET				HET		FHETP	2007		1	AME	AME1	6	2013	A3	16,26	2019	A3	16,26	2025	A3	16,26	2031	A3	16,26														
	7323_u	11,83	HET				HET		FHETM	2007-2011		1	AME	AME2	8	2019	A3	11,83	2027	A3	11,83	/																				
	7331_u	4,92	HET			MER	HET		FHETM	2008		1	AME	AME3	10	2018	A3	4,92	2028	A3	4,92	/																				
	7332_u	14,13	HET			MER	HET		FHETM	2004-2010		1	AME	AME3	10	2020	A3	14,13	2030	A3	14,13	/																				
	7333_a	6,15	HET				HET		FHETE			1	AME	AMEE	4	2021	A1	3,33	2025	A2	3,33	2029	A2	6,15	/																
	7333_b	1,46	HET				HET		FHETM	2004-2009		1	AME	AME3	8	2017	A3	1,46	2025	A3	1,46	/																				
	7341_u	12,67	HET	FRE			HET		FHETM	2006		1	AME	AME2	8	2014	A3	12,67	2022	A3	12,67	2030	A3	12,67																		
	7342_a	5,15	AUL				AUL		TAULP	2005		1	IRR	ECO	8	2013	AS	5,15	2021	AS	5,15	2029	AS	5,15																	zone tres mouilleuse
	7342_b	7,58	HET			MER	HET		FHETP	2005		1	AME	AME2	8	2013	A3	7,58	2021	A3	7,58	2029	A3	7,58																	
	7343_u	17,51	HET			MER	HET		FHETM	2006		1	AME	AME3	10	2016	A3	17,51	2026	A3	17,51	/																				
	7351_u	17,19	HET			MER	HET		FHETM	2005		1	AME	AME2	8	2013	A3	17,19	2021	A3	17,19	2029	A3	17,19																		
	7352_u	11,24	HET				HET		FHETM	2005		1	AME	AME3	10	2015	A3	11,24	2025	A3	11,24	/																				
	7361_u	19,65	HET			MER	HET		FHETM	2003-2007		1	AME	AME3	10	2017	A3	19,65	2027	A3	19,65	/																				
	7362_u	14,64	HET				HET		FHETM	2003-2007		1	AME	AME3	10	2017	A3	14,64	2027	A3	14,64	/																				
	7371_u	10,13	HET			MER	HET		FHETM	2009-2011		1	AME	AME3	10	2021	A3	10,13	2031	A3	10,13	/																				
	7372_u	14,82	HET			MER	HET		FHETM	2005-2011		1	AME	AME3	10	2021	A3	14,82	2031	A3	14,82	/																				
	7381_u	11,62	HET				HET		FHETM	2006		1	AME	AME2	8	2014	A3	11,62	2022	A3	11,62	2030	A3	11,62																		
	7382_u	17,67	HET	CHS			HET		FHETP	2007-2011		1	AME	AME1	6	2017	A3	12,74	2023	A2	17,67	2029	A3	17,67	/																	
	7391_u	15,45	HET			MER	HET		FHETM	2003-2007		1	AME	AME2	8	2015	A3	15,45	2023	A3	15,45	2031	A3	15,45																		
	7392_u	16,15	HET			MER	HET		FHETM	2003-2007		1	AME	AME3	8	2015	A3	16,15	2023	A3	16,15	2031	A3	16,15																		
	7401_u	11,28	HET			MER	HET		FHETP	2005-2011		1	AME	AME2	8	2019	A3	11,28	2027	A3	11,28	/																				
	7402_u	15,48	HET	FRE		MER	HET		FHETM	2006		1	AME	AME2	8	2014	A3	15,48	2022	A3	15,48	2030	A3	15,48																		
	7403_u	7,9	HET	FRE		MER	HET		FHETM	2006		1	AME	AME2	8	2014	A3	7,9	2022	A3	7,9	2030	A3	7,9																		
	7411_a	9,33	CHS	HET		MER	CHS		FCHS1	2011		1	AME	AME1	6	2017	A2	8,3	2023	A3	9,33	2029	A3	9,33	/																	
	7411_b	3,04	BOU	HET			CHS		FBOUP			1	AME	AMEJ	/	/																								TRES MEDIOCRE
	7412_a	6,58	CHS				CHS		FCHS1	2011		1	AME	AME1	5	2017	A2	4,37	2022	A3	4,37	2027	A2	6,58	/																	
	7412_b	3,96	HET			MER	HET		FHETM	2005-2008		1	AME	AME3	10	2017	A3	3,96	2027	A3	3,96	/																				
	7413_a	10,09	HET	CHP		MER	HET		FHETM	2004-2008		1	AME	AME3	10	2020	A3	10,09	2030	A3	10,09	/																				
	7413_b	4,62	CHS				CHS		FCHSS			1	AME	AMEJ		/																								PLANTATION P 2008
	7421_a	10,78	CHS			MER	CHS		FCHS1	2011		1	AME	AME1	5	2016	A2	8,63	2021	A2	10,78	2026	A3	10,78	2031	A3	10,78														
	7421_b	2,32	HET			MER	HET		FHETM	2005-2010		1	AME	AME3	10	2021	A3	2,32	2031	A3	2,32	/																				
	7422_a	2,57	HET			MER	HET		FHETM	2004-2008		1	AME	AME3	10	2018	A3	2,57	2028	A3	2,57	/																				
	7422_b	8,39	CHS				CHS		FCHSE			1	AME	AME1	5	2018	A1	8,39	2023	A2	8,39	2028	A3	8,39																		
	7431_a	8,75	HET				HET		FHETE			1	AME	AME1	5	2018	A1	8,75	2023	A2	8,75	2028	A3	8,75																		

DOCUMENT ONF

	7431_b	1,86	HET			MER	HET		FHETM	2004-2008		1	AME	AME3	10	2018	A3	1,86	2028	A3	1,86	/															
	7432_a	5	HET				HET		FHETE			1	AME	AME1	5	2021	A1	5	2026	A2	5	2031	A3	5													
	7432_b	8,18	HET			MER	HET		FHETM	2006		1	AME	AME3	10	2016	A3	8,18	2026	A3	8,18	/															
	7441_u	10,75	HET			MER	HET		FHETM	2004-2008		1	AME	AME3	10	2018	A3	10,75	2028	A3	10,75	/															
	7442_u	12,1	HET			MER	HET		FHETM	2004-2008		1	AME	AME2	8	2016	A3	12,1	2024	A3	12,1	/															
	7451_u	9,66	HET				HET		FHETP	2008-2011		1	AME	AME1	6	2017	A3	9,66	2023	A3	9,66	2029	A3	9,66													
	7452_u	10,82	HET				HET		FHETP	2005-2010		1	AME	AME2	8	2015	A3	10,82	2023	A3	10,82	2031	A3	10,82													
	7461_a	4,72	HET	CHA			HET		FHETM	2009		1	AME	AME3	10	2021	A3	4,72	2031	A3	4,72	/															
	7461_b	8,31	CHS			MER	CHS		FCHSE	2011		1	AME	AME1	5	2016	A2	3,51	2021	A1	8,31	2026	A2	8,31	2031	A3	8,31										
	7462_u	12,49	CHS	HET			CHS		FCHSE	2011		1	AME	AME1	6	2017	A2	3,84	2023	A1	12,49	2029	A2	12,49	/												
	7471_u	12,85	HET			MER	HET		FHETM	2004-2007		1	AME	AME3	10	2017	A3	12,85	2027	A3	12,85	/															
	7472_u	12,88	HET			MER	HET		FHETP	2010		1	AME	AME2	8	2018	A3	12,88	2026	A3	12,88	/															
5	7480_a	30,15	HET	CHA	FRE	R ET F	HET		FHETG	2002-2008		1	REG	REGS		2018	RE	25,15	2021	RS	25,15	2024	RD	25,15													
	7480_b	5,23	HET	FRE			HET		FHETM	2002-2008		1	AME	AME3	10	2018	A3	5,23	2028	A3	5,23	/															
	7490_u	34,28	HET	CHA		MER	HET		FHETG	1996-2007		1	REG	REGE	10	2017	A4	34,28	2027	RE	34,28	2030	RS	34,28													
	7500_u	27,22	HET	CHA		MER	HET		FHETG	1996-2007		1	REG	REGE	10	2017	A4	27,22	2027	RE	27,22	2030	RS	27,22													
	8011_a	5,79	HET	CHA			HET		FHETE			1	AME	AME1	5	2012	A1	5,79	2017	A2	5,79	2022	A3	5,79	2027	A3	5,79										
0	8011_b	3,81	HET	CHA	CHE		HET		FHETG	2002-2011		1	REG	REGS		2018	A5	3,81	2021	RA	3,81																
	8011_c	3,85	CHP	HET	CHA		CHP		FCHPG	2002-2011		1	ILV	ILV	10	2021	A4	3,85	2031	A4	3,85																
	8012_a	3,28	CHP	HET	CHA		CHP		FCHPG	2002		1	AME	AME3	10	2012	A4	3,28	2022	A4	3,28																
	8012_b	4,28	HET	MER	FRE		HET		FHETE			1	AME	AME1	5	2012	A1	3,7	2017	A2	4,28	2022	A2	4,28	[illegible]	A2	4,28										
0	8012_c	1,44	HET	CHA	CHE		CHS		FHETG	2002		1	REG	REGS		2012	RE	1,44	2017	RD	1,44																
	8012_d	5,61					CHS	RAS	VRAS	2002	1	1	AME	AMEJ		/																					
	8012_e	1,84	CHP	HET	CHA		CHP		FCHPG	2002		1	ILV	ILV	10	2012	A4	1,84	2022	A4	1,84																
	8021_u	16,08	CHP				CHP		FCHPG	2004		1	AME	AME3	10	2014	A4	16,08	2024	A4	16,08	/															
	8022_a	22,66	CHP				CHP		FCHPG	2004		1	AME	AME3	10	2014	A4	22,66	2024	A4	22,66	/															
	8022_b	1,16	CHP				CHP		FCHPG	2004		1	ILS	ILS		/																					
	8031_u	17,55	CHP	HET			CHP		FCHPG	2005		1	AME	AME3	10	2015	A4	17,55	2025	A4	17,55	/															
	8032_a	10,09	HET	P.S	CHP		HET		FHETM	2004-2011		1	AME	AME3	10	2021	A3	10,09	2031	A3	10,09																
	8032_b	4,02	CHP	HET			CHP		FCHPG	1998-2011		1	ILS	ILS		/																					
0	8032_c	1,23	EPC				EPC		FEPCM	2006-2011		1	REG	REGS		2012	RA	1,23																			
	8041_a	3,48	CHS				CHS	RAS	FCHSS			1	AME	AMEJ		/																					
	8041_b	11,32	HET	CHA	FRE	MER	HET		FHETE			1	AME	AME1	5	2014	A1	[illegible]	[illegible]	A2	11,06	2024	A3	11,32	2029	A3	11,32										
	8042_a	6,38	HET	FRE		MER	HET		FHETE			1	AME	AME1	5	2014	A1	[illegible]	2019	A2	6,38	2024	A3	6,38	2029	A3	6,38										
	8042_b	2,09	CHP	HET	CHA		CHP		FCHPG	2005		1	ILV	ILV	10	2015	A4	2,09	2025	A4	2,09																
0	8042_c	0,83	HET	FRE	CHE		HET		FHETG	2005		1	REG	REGQ		2013	RD	[illegible]																			
	8051_a	6,8	HET	CHP	CHA		HET		FHETG	2004-2011		1	REG	REGE	10	2021	[illegible]	[illegible]	2031	A5	6,8																DEP HET A RECOLTER
	8051_b	3,96	HET	CHP	CHA		HET		FHETG	2004-2011		1	ILS	ILS		/																					DEP HET A RECOLTER
0	8051_c	1,29	P.S				P.S	CHA	FP.SM	2006-2011		1	REG	REGS		2021	RE	0,85	2025	RD	0,85																
	8052_a	8,04	CHP	HET	CHA		CHP		FCHPG	2001-2011		1	AME	AME3	10	2021	A4	8,04	2031	A4	8,04	/															
0	8052_b	8,08	P.S	HET			P.S		FP.SM	2001-2011		1	REG	REGS		2014	RA	3,24	2024	RA	4,84																
0,5	8061_a	9,81	HET	CHP			HET		FHETG	2003-2009		1	REG	REGQ		2017	RE	9,31	2020	RS	9,31	2023	RD	9,31	2026	AS	0,5										coupe AS = bouquet paysager
	8061_b	6,61	HET	CHA			HET		FHETE	2003-2009		1	AME	AME1	4	2020	A1	6,61	2024	A2	6,61	2028	A3	6,61													
	8062_u	14,62	CHP	FRE			CHP		FCHPG	2001-2008		1	AME	AME2	8	2016	A4	14,62	2024	A4	14,62	/															
	8071_u	12,28	CHP	HET	CHA		CHP		FCHPG	2001-2008		1	AME	AME3	10	2018	A4	12,28	2028	A4	12,28	/															
	8072_u	11,89	CHP	HET	FRE		CHP		FCHPG	2001-2009		1	AME	AME3	10	2019	A4	11,89	2029	A4	11,89	/															
	8080_a	1,39	HET	CHE		FRE			FHETG			1	ILV	ILV	10	2019	A3	1,39	2029	A3	1,39	/															
	8080_b	2,54	CHA	FRE			AUL		IAULI	1997		1	IRR	ECO	10	2019	AS	2,54	2029	AS	2,54	/															SERIE ECO ZONE HUMIDE VERS AULNAIE FRENAIE
	8080_c	5,94	CHP	HET		MER	CHP		FCHPM	2003-2009		1	AME	AME3	10	2019	A3	5,94	2029	A3	5,94	/															
0	8091_a	7,87	HET	CHP	CHA		HET		FHETG	2001		1	REG	REGQ		2013	A5	7,87	2015	RA	3,96	2025	RA	3,91													Zone inondable : éviter la régé de HET
	8091_b	4,14	HET				HET		FHETP	2009		1	AME	AME1	6	2015	A3	4,14	2021	A3	4,14	2027	A3	4,14													
	8092_u	16,85							ND			2	HSN	projet RBI Gds M		/																					
	8093_u	3,35	P.S				P.S		FP.SM	2004-2008		1	AME	AME3	12	2020	A3	3,35	/																		
	8100_a	5,05	HET	CHP	FRE		HET		FHETG	2006		1	AME	AME3	10	2014	A4	5,05	2024	A4	5,05	/															
	8100_b	2,18	HET				HET		FHETE			1	AME	AME1	5	2014	A1	2,18	2019	A2	2,18	2024	A3	2,18	2029	A3	2,18										

	8100_c	2,73	FRE				FRE		FFREM	2006-2011		1	IRR	ECO	10	2021	AS	2,73	2031	AS	2,73	/						SERIE ECO ZONE HUMIDE VERS FRENAIE
	8111_a	3,97	CHP	CHA	HET		CHP		FCHPG	2006-2010		1	AME	AME3	10	2020	A4	3,97	2030	A4	3,97	/						
	8111_b	5,5	HET	CHP	CHA		HET		FHETG	2006-2010	1	1	AME	AMEJ		/												
	8112_a	7,35	CHP	HET			CHP		FCHPM	2006-2011		1	AME	AME3	10	2021	A4	7,35	2031	A4	7,35	/						
	8112_b	4,61	HET				HET		FHETE			1	AME	AME1	5	2016	A1	4,61	2021	A2	4,61	2026	A3	4,61	2031	A3	4,61	
	8112_c	2,22	CHP	HET			CHP		FCHPG	2006-2011		1	ILS	ILS		/												
	8113_a	2,68	CHP	HET			CHP		FCHPG	2006-2010		1	AME	AME2	10	2020	A4	2,68	2030	A4	2,68	/						
	8113_b	3,01	HET				HET		FHETE			1	AME	AME1	5	2020	A1	3,01	2025	A2	3,01	2030	A3	3,01				
	8113_c	1,96	HET	CHP	CHA		HET		FHETG	2006-2010	1	1	AME	AMEJ		/												Chênes diam 45 à garder
	8121_a	1,98	HET				HET		FHETG	2004-2009	1	1	AME	AMEJ		/												
	8121_b	10,7	P.S	HET	CHP	EPC	P.S		FP.SM	2004-2009		1	AME	AME3	10	2019	A3	10,7	2029	A3	10,7	/						
	8121_c	0,82	SAU			CHP	SAU		FSAUE			1	IRR	ECO	10	2019	AS	0,82	2029	AS	0,82	/						Zone marecageuse
	8122_a	1,84	HET				HET		FHETG	2007-2010	1	1	AME	AMEJ		/												
	8122_b	1,78	HET	CHP			HET		FHETM	2004-2009		1	AME	AME3	10	2019	A3	1,78	2029	A3	1,78	/						
	8122_c	4,19	HET	CHA			HET		FHETE			1	AME	AME1	5	2014	A1	3,28	2019	A2	3,28	2024	A3	4,19	2029	A3	4,19	
	8123_a	2,74	CHS	CHP			CHS		FCHSE			1	AME	AME1	6	2027	A1	2,74	/									
	8123_b	1,91	P.S	HET	CHE		P.S		FP.SM	2004-2009		1	AME	AME3	12	2021	A3	1,91	/									
	8123_c	1,07	HET	CHP	CHA		HET		FHETM	2004-2009		1	REG	REGS	12	2021	A5	1,07	2024	RA	1,07							
	8131_a	4,36	CHP	CHA	HET		CHP		FCHPG	2003-2009		1	AME	AME3	10	2019	A4	4,36	2029	A4	4,36	/						
1,5	8131_b	6,05	BOU	HET	CHP		CHP		FBOUM	2003-2009		1	REG	REGQ		2014	RS	1,72	2017	RD	1,72	2020	RA	2,83	2025	AS	1,5	coupe AS = suivi du bouquet paysager
0	8132_a	1,38	HET	CHP	CHA		HET		FHETG	2003-2009		1	REG	REGS		2017	RE	1,38	2020	RS	1,38	2023	RD	1,38				
	8132_b	8,32	HET	CHP	CHA		HET		FHETM	2003-2009		1	AME	AME3	10	2019	A4	8,32	2029	A4	8,32	/						
	8141_u	10,47	CHP	CHA	HET		CHP		FCHPG	2005		1	AME	AME3	10	2015	A4	10,47	2025	A4	10,47	/						
	8142_u	9,49	CHP	CHA	CHS		CHP		FCHPG	2005		1	AME	AME3	10	2015	A4	9,49	2025	A4	9,49	/						
	8151_a	8,28	HET	CHA			HET		FHETP	2006		1	AME	AME1	6	2014	A3	8,28	2020	A3	8,28	20[illegible]6	A[illegible]	8,28	/			
	8151_b	6,17	CHP	HET			CHS		FCHPG	2007	1	1	AME	AMEJ		/												
	8152_a	24,5	HET	CHA			HET		FHETP	2006		1	AME	AME1	6	2012	A2	24,5	2018	A3	24,5	2024	A3	24,5	2030	A3	24,5	
	8152_b	0,29						EAU	VEAU			1	HSN	HS ECO		/												
	8161_a	5,74	CHP	HET			CHP		FCHPG	2006-2011		1	AME	AME3	10	2021	A4	5,74	2031	A4	5,7[illegible]	/						
0	8161_b	4,47	HET	CHP			HET		FHETG	2006-2011		1	REG	REGS		2013	RE	4,47	201[illegible]	[illegible]S	4,47	2019	RD	4,47				
	8162_a	9,53	CHP	HET			CHP		FCHPG	2006-2011		1	AME	AME3	10	2021	A4	9,53	2031	A4	9,53	/						
	8162_b	0,27						EAU	VEAU			1	HSN	HS ECO		/												
	8171_u	14,48	CHP	HET			CHP	CHA	FCHPG	2007		1	AME	AME3	10	2017	A4	1[illegible],55	[illegible]027	A4	13,55	/						laisser dynamique naturelle
	8172_a	9,88	CHP	CHS	HET	P.S	CHP		FCHPG	2007		1	AME	AME2	8	2017	A[illegible]	9,88	2025	A4	9,88	/						
0	8172_b	2,06	P.S				P.S		FP.SG	1999		1	REG	REGQ		2013	RE	[illegible],06	2016	RS	2,06	2019	RD	2,06				
0	8181_u	14,69	CHP	HET	CHS		CHP		FCHPT	2002-2011		1	REG	REGS		2021	R[illegible]	[illegible]4,69	2024	RS	14,69	2027	RS	14,69	2030	RD	14,69	PEUP CLASSE CHP
1,5	8182_u	15,26	CHP	CHS	HET		CHP		FCHPG	2002-2011		1	REG	REGS		2021	RE	13,76	2024	RS	13,76	2027	RD	13,76				PEUP CLASSE CHP
	8191_u	12,45	CHP	HET		FRE	CHP		FCHPG	2004		1	AME	AME3	1[illegible]	2014	A4	12,45	2024	A4	12,45	/						
	8192_a	8,43	CHP	HET			CHP		FCHPG	2004		1	AME	AME3	10	[illegible]014	A4	8,43	2024	A4	8,43	/						
	8192_b	3,46	AUL				AUL		TAULM			1	IRR	EC[illegible]	[illegible]2	2014	AS	3,46	2026	AS	3,46	/						SERIE ECO ZONE HUMIDE VERS AULNAIE
	8201_a	14,16	CHP				CHP		FCHPG	2005		1	AME	A[illegible]E3	[illegible]2	2017	A4	14,16	2029	A4	14,16	/						
0	8201_b	1,71	HET	CHP	P.S		HET		FHETG	2005		[illegible]	REG	REGS		2015	A5	1,71	2017	RA	1,71							
0	8202_a	1,83	HET	CHP	P.S		HET		FHETG	2005		[illegible]	REG	[illegible]EGQ		2013	RA	1,83										
	8202_b	8,01	CHP	HET	CHA		CHP		FCHPG	2005		1	[illegible]ME	[illegible]ME3	10	2015	A4	8,01	2025	A4	8,01	/						
	8202_c	1,61	HET	CHA			HET		FHETE			1	AM[illegible]	AMEE	5	2025	A1	1,61	2030	A2	1,61	/						
	8211_a	9,61	FRE	HET			FRE		FFREM	2003		1	AME	AME3	10	2013	A3	9,61	2023	A3	9,61	/						
	8211_b	2,65	P.S	EPC			P.S		FP.SM	2005		1	AME	AME3	10	2015	A3	2,65	2025	A3	2,65	/						
	8211_c	1,37	FRE	HET			FRE		FFREE			1	AME	AME1	5	2013	A1	1,37	2018	A2	1,37	2023	A3	1,37	2028	A3	1,37	
	8212_a	12,04	CHP			FRE	CHP		FCHPE			1	AME	AME1	6	2013	A1	8,08	2019	A2	12,04	2024	A2	12,04	2030	A3	12,04	
	8212_b	1,24	PEU	BOU			PEU		FPEUG	2010	1	1	AME	AMEJ		/												
	8212_c	2,28	FRE	AUL	CHA	CHP	FRE		FFREM	2003		1	AME	AME3	10	2013	A3	2,28	2023	A3	2,28	/						ENVIRON 15 CHE DIAM >70
	8221_a	1,59	AUL	BOU	HET		AUL		FAUL1			1	IRR	ECO	10	2012	A1	1,59	2022	AS	1,59							
	8221_b	3,32	HET	CHS	ERS		HET		FHETE			1	AME	AME1	5	2012	A1	1,85	2017	A2	1,85	2022	A2	3,32	2027	A3	3,32	
0	8221_c	6,72	EPC				EPC		FEPCM	2007-2010		1	REG	REGS		2022	RA	6,72										
	8221_d	1,54	HET	CHA			HET		FHETM	2001-2010		1	AME	AME3	10	2020	A3	1,54	2030	A3	1,54							

Document ONF

	8222_a	7,95	AUL	BOU	FRE	EU - CH	AUL		FAULP	2003-2011		1	IRR	ECO	10	2021	AS	7,95	2031	AS	7,95	/															CHE DIA SUP 80 / ZONE HUMIDE
0	8222_b	8,31	EPC				EPC		FEPCM	2003-2010		1	REG	REGS		2015	RA	4	2020	RA	4,31																SCOLYTES ->PA 2005/2007
	8230_u	13,68	HET			ERS	HET		FHETP	2005-2011		1	AME	AME1	6	2017	A3	13,68	2023	A3	13,68	2029	A3	13,68													
	8240_u	20,17	CHP	HET		EPC	CHP		FCHPP	2003-2010		1	AME	AME1	6	2016	A3	20,17	2022	A3	20,17	2028	A3	20,17													
	8260_a	8,43	CHS				CHS		FCHSS			1	AME	AMEE	6	2025	A1	8,43	2031	A2	8,43																
	8260_b	10,44	HET				HET		FHETP	2009		1	AME	AME1	6	2013	A3	6,37	2019	A2	10,44	2025	A3	10,44	2031	A3	10,44										
	8260_c	0,66	CHS				CHS		FCHSS			1	AME	AMEJ		/																					
	8270_a	4,29	HET				HET		FHETP	2006		1	AME	AME1	6	2012	A3	4,29	2018	A3	4,29	2024	A3	4,29	2030	A3	4,29										
	8270_b	4,89	HET	CHS			HET		FHETE			1	AME	AMEE	6	2024	A1	2,38	2030	A2	3,85																
	8291_a	7,68	P.L	P.S	AUL		P.L		FP.LM	2004-2010		1	AME	AME2	8	2018	A3	7,68	2026	A3	7,68																
0	8291_b	3,51	EPC				EPC		FEPCM	2004-2010		1	REG	REGS		2012	RA	3,51																			
	8292_a	7,04	HET	P.L	P.S		HET		FHETM	2004		1	AME	AME3	10	2014	A3	7,04	2024	A3	7,04																
	8292_b	6,38	HET	AUL			HET		FHETP	2004-2008		1	AME	AME1	5	2014	A2	4,29	2019	A2	6,38	2024	A3	6,38	2029	A3	[illegible]										
	8292_c	1,98						RAS	RRAS			1	AME	AMEJ		/																					
0	8292_d	0,56	EPC				EPC		FEPCM	2004-2010		1	REG	REGS		2012	RA	0,56																			
	8301_a	1,27	CHS				CHS		FCHSS			1	AME	AMEJ		/																					
	8301_b	2,26	HET	FRE			HET		FHETE			1	AME	AME1	5	2017	A1	2,26	2022	A2	2,26	/															
	8301_c	17,68	HET	FRE			HET		FHETG	1999-2008		1	AME	AME3	10	2017	A4	17,68	2027	A4	17,68	/															
	8302_a	9,94	HET	FRE	CHR		HET		FHETP	2005		1	AME	AME1	5	2014	A3	9,94	2019	A3	9,94	2024	A3	[illegible]	2029	A3	9,94										
	8302_b	1,4	HET				CHS		FHETG	2008	1	1	AME	AMEJ		/																					
	8302_c	3,95	HET				HET		FHETM	2005-2009		1	AME	AME3	10	2019	A3	3,95	2029	A3	3,95	/															
	8310_u	28,27	HET			MER	HET		FHETP	2004-2008		1	AME	AME2	8	2016	A3	24,99	2024	A2	28,27	/															
	8321_a	9,7	HET			MER	HET		FHETM	2003-2011		1	AME	AME3	10	2019	A3	9,7	2029	A3	9,7	/															
	8321_b	5,87	CHS	HET			CHS		FCHSE			1	AME	AME1	5	2019	A1	5,87	2024	A2	5,87	2029	A3	5,87													
	8322_u	18,8	HET			MER	HET		FHETM	2003		1	AME	AME3	10	2013	A3	18,8	2023	A3	18,8	/															obj het posssible à l'est
	8331_a	6,61	HET				HET		FHET1	2009		1	AME	AME1	5	2014	A2	5,34	2019	A3	5,34	2024	A2	6,61	2029	A3	6,61										
	8331_b	11,73	HET			MER	HET		FHETM	2005		1	AME	AME3	10	2014	A3	11,73	2024	A3	11,73	/															
	8332_a	11,91	CHS	HET		MER	CHS		FCHSE			1	AME	AME1	6	2018	A1	3,64	2024	A1	[illegible]	2030	A2	11,91	/												
0	8332_b	8,53	HET			MER	HET		FHETG	2003-2011		1	REG	REGS		2021	RE	8,53	[illegible]	[illegible]	8,53	2027	RD	8,53													
	8341_u	18,81	HET			MER	HET		FHETP	2003-2009		1	AME	AME1	6	2014	A3	18,81	[illegible]	A3	18,81	2026	A3	18,81	/												
	8342_u	23	HET			MER	HET		FHETM	2003-2007		1	AME	AME3	10	2017	A3	23	[illegible]	A3	23	/															
	8351_a	7,73	HET	CHA		MER	HET		FHETP	2004		1	AME	AME2	8	2012	A2	[illegible]	2020	A3	7,73	2028	A3	7,73													
	8351_b	3,45	CHS			MER	CHS		FCHSE			1	AME	AME1	6	2016	A1	[illegible]	2022	A2	3,45	2028	A3	3,45													
	8352_u	10,11	HET			MER	HET		FHETP	2004		1	AME	AME2	8	2012	A2	10,11	2020	A3	10,11	2028	A3	10,11													
	8361_u	16,05	HET			MER	HET		FHETM	2003-2007		1	AME	AME3	10	2017	A3	[illegible]	2027	A3	16,05	/															
	8362_u	19,44	HET			MER	HET		FHETM	2003-2007		1	AME	AME3	10	[illegible]	[illegible]	[illegible]	2027	A3	19,44	/															
	8371_a	6,39	CHS				CHS		FCHSS			1	AME	AMEJ		/																					
	8371_b	9,14	CHS	HET			CHS		FCHSE			1	AME	AME1	6	2018	A1	9,14	2024	A2	9,14	2030	A3	9,14													
1	8372_u	7,03	HET	CHE		MER	CHS		FHETT	2007		1	REG	[illegible]		2012	RA	6,03	2020	AS	1																coupe AS = Bouquet paysager
	8381_u	16,15	CHS	HET		MER	CHS		FCHSP	2006-2010		1	AME	AME2	[illegible]	2016	A3	16,15	2024	A3	16,15	/															PRESENCE PLACETTES STF ET IDF
	8382_u	5,02	CHS	HET		MER-FI	CHS		FCHSE			[illegible]	AME	AME1	6	2016	A1	5,02	2022	A2	5,02	2028	A3	5,02													
	8390_u	17,81	HET	CHS		MER	HET		FHETM	2001-2006		1	AME	AME2	8	2016	A3	17,81	2024	A3	17,81	/															
	8401_u	17,66	HET			MER	HET		FHETM	2003-2006		1	AME	AME3	10	2016	A3	17,66	2026	A3	17,66	/															
	8402_u	12,34	HET	CHS		MER	HET		FHETP	2003-2006		1	AME	AME1	8	2012	A2	7,64	2020	A2	12,34	2028	A3	12,34													
	8411_u	13,87	HET	ERS	CHP	FRE	HET		FHETM	1999-2008		1	AME	AME2	8	2016	A3	13,87	2024	A3	13,87	/															
	8412_u	22,14	HET	CHP		MER	HET		FHETM	2003-2008		1	AME	AME2	8	2016	A3	22,14	2024	A3	22,14	/															
	8421_u	16,45	HET			MER	HET		FHETM	2005		1	AME	AME3	10	2015	A3	16,45	2025	A3	16,45	/															
	8422_u	17,4	HET			MER	HET		FHETM	2005		1	AME	AME3	10	2015	A3	17,4	2025	A3	17,4	/															
	8430_u	17,72	HET				HET		FHETM	2002-2008		1	AME	AME3	10	2018	A3	17,72	2028	A3	17,72	/															
	8441_u	16,4	HET	CHS			HET		FHETP	2009		1	AME	AME1	6	2015	A3	15,4	2021	A3	15,4	2027	A3	16,4	/												
	8442_u	8,73	HET			MER	HET		FHETM	2005-2011		1	AME	AME3	10	2021	A3	8,73	2031	A3	8,73	/															
	8443_u	17,46	HET			MER	HET		FHETM	2005-2009		1	AME	AME3	10	2019	A3	17,46	2029	A3	17,46	/															
0	8451_a	2,96	CHS	CHP	HET		CHS		FCHST	2006		1	REG	REGS		2018	RE	2,96	2021	RS	2,96	2024	RS	2,96	2027	RD	2,96										
0	8451_b	5,95	CHP	CHA		ERS	CHS		FCHPG	2006		1	REG	REGQ		2013	RD	5,95																			
	8451_c	6,52	HET	CHA			HET		FHETP	1994-2011		1	AME	AME2	8	2017	A3	6,52	2025	A3	6,52	/															FORTE PENTE

Document ONF

	8451_d	2,49						RAS	RRAS	2011	1	1	AME	AMEJ		/												à planter
	8452_u	17,92	HET				HET		FHETM	2005-2009		1	AME	AME2	8	2017	A3	17,92	2025	A3	17,92	/						
	8461_u	18,52	CHA	HET	ERS	FRE	ERS		FCHAM	2004-2008		1	AME	AME2	8	2016	A3	18,52	2024	A3	18,52	/						
	8462_u	12,81	HET				HET		FHETP	2004-2008		1	AME	AME2	8	2014	A3	12,81	2022	A3	12,81	2030	A3	12,81				PEUPLEMENT TRES MOCHE
	8470_u	21,82	HET			MER	HET		FHETP	2005-2010		1	AME	AME1	6	2016	A3	21,82	2022	A3	21,82	2028	A3	21,82				
	8481_u	20,62	HET			MER	HET		FHETP	2006-2011		1	AME	AME1	6	2017	A3	20,62	2023	A3	20,62	2029	A3	20,62				
	8482_u	16,05	HET			MER	HET		FHETM	2002-2006		1	AME	AME3	10	2016	A3	16,05	2026	A3	16,05	/						
	8491_u	12,21	HET			MER	HET		FHETM	2002-2006		1	AME	AME2	8	2014	A3	12,21	2022	A3	12,21	2030	A3	12,21				
	8492_u	9,62	HET			MER	HET		FHETP	2002-2006		1	AME	AME2	8	2014	A3	9,62	2022	A3	9,62	2030	A3	9,62				
	8501_u	11,87	HET			MER	HET		FHETP	2002-2006		1	AME	AME3	8	2014	A3	11,87	2022	A3	11,87	2030	A3	11,87				
	8502_u	14,35	HET			MER	HET		FHETP	2002-2006		1	AME	AME2	8	2014	A3	13,37	2022	A3	14,35	2030	A3	14,35	/			
	8503_a	4,08	HET			MER	HET		FHETP	2005-2010		1	AME	AME1	6	2016	A3	4,08	2022	A3	4,08	2028	A3	4,08				
0	8503_b	2,85	HET	CHE		MER	HET		FHETG	2005-2010		1	REG	REGS		2018	RE	2,85	2021	RS	2,85	2024	RD	2,85				
	8510_u	19,99							ND			2	HSN	projet RBI Gds M		/												
	8521_u	9,3							ND			2	HSN	projet RBI Gds M		/												
	8522_u	18,67							ND			2	HSN	projet RBI Gds M		/												
	8530_u	23,7							ND			2	HSN	projet RBI Gds M		/												
	8540_u	13,36	HET				HET		FHETP			1	AME	AME1	5	2014	A1	13,36	2019	A2	12,19	2024	A3	13,36	20[illegible]9	[illegible]	12,19	ancienne RBD
	8551_u	10,78							ND			2	HSN	projet RBI Gds M		/												
	8552_u	12,22							ND			2	HSN	projet RBI Gds M		/												
	8560_u	18,83							ND			2	HSN	projet RBI Gds M		/												
1	9011_u	10,47	CHP	CHA	HET	P.S	CHP		FCHPT	2004		1	REG	REGS		2014	RCV	10,47	2016	RA	5	2026	RA	4,47	2028	AS	1	coupe AS = suivi du bouquet paysager
0	9012_a	12,14	CHP	CHA	P.S	AUL	CHP		FCHPT	2004		1	REG	REGS		2013	RCV	12,14	2015	RA	6	202[illegible]	RA	6,14				
	9012_b	1,43	CHP	CHA	P.S		CHP		FCHPT	2004		1	ILS	ILS		/												
0	9013_u	7,34	CHA	PRS	CHP		CHP		FCHPT	2004		1	REG	REGS		2013	A5	7,34	2016	RA	4	20[illegible]6	RA	3,34				
	9021_a	4,23	CHP	CHA			CHP		FCHPM	2005-2009		1	AME	AME3	10	2019	A4	4,23	2029	A4	4,23	/						
	9021_b	10,85	HET	CHA		P.S	HET		FHETP	2005-2009		1	AME	AME1	5	2014	A3	10,85	2019	A3	10,85	2024	A3	10,85	2029	A3	10,85	
	9021_c	1,03	HET	CHP			HET		FHETG	2005-2010	1	1	AME	AMEJ		/												
	9022_u	17,16	P.S				P.S		FP.ST	2007-2010	1	1	AME	AMEE	7	2022	A1	17,16	202[illegible]	A[illegible]	17,16	/						
	9031_a	1,76	P.S	CHP	HET		P.S		FP.SG	2005-2011		1	AME	AME3	12	2022	A4	1,76	/									
0	9031_b	10,05	P.S	HET			P.S		FP.SG	2005-2011		1	REG	REGS		2016	A4	10,05	2024	RE	10,05	2027	RS	10,05	2030	RD	10,05	
	9031_c	1,54	HET	CHP			HET		FHETE	def 2009		1	AME	AMEE		2028	A1	1,[illegible]4										gestion paysagère du Cr Puits du Roi
	9031_d	1,3	CHP	HET			CHP		FCHPG	2000-2010	1	1	AME	AMEJ		/												gestion paysagère du Cr Puits du Roi
	9032_a	6,37	CHP	HET	P.S	P.S	CHP		FCHPT	2004		1	ILV	ILV	12	2016	A4	6,37	2028	A4	6,37							gestion paysagère du Cr Puits du Roi
	9032_b	5,3	P.S				P.S		FP.SS			1	AME	AMEJ		/												Presence Laiche de Reischenbach
	9032_c	2,22	AUL	FRE			AUL		FAULM	1992		1	ILS	ILS		/												MARAIS (martelage bordures)
	9041_a	9,63	CHP	HET	CHA		CHP		FCHPP	2004-2010		1	AME	AME2	7	2017	A3	9,63	2024	A3	9,63	2031	A3	9,63				gestion paysagère du Cr Puits du Roi
0	9041_b	6,88	EPC	P.S			EPC		FEPCM	2004-2008		1	REG	REGS	8	[illegible]	A3	6,88	2024	RA	3	2029	RA	3,88				
0,5	9042_u	12,65	EPC	HET			EPC	CHA	FEPCP	2003-2008		1	REG	REGS		2020	RA	5	2030	RA	5,94	2025	AS	0,5				A GARDER EN AMEL SI PLUS DE DEP(scolytes) - gestion paysagère du Cr Puits du Roi - coupe AS = suivi du bouquet paysager
0	9051_a	7,82	CHP	CHA	HET		CHP		FCHPT	1998		1	REG	REGQ		2012	RS	7,82	2015	RD	7,82							
	9051_b	6,93	HET	CHP			HET		FHET1	1998-2011		1	AME	AME1	6	2017	A1	6,93	2023	A2	6,93	2029	A3	6,93				
	9051_c	1,03	HET				HET		FHETP	1998-2011		1	IRR	ECO	6	2017	A2	1,03	2023	A3	1,03	2029	A3	1,03				
	9052_u	14,42						RAS	FRAS	2004-2008	1	1	AME	AMEJ		/												
0	9053_a	7,61	CHP	AUL	FRE		CHP		FCHPT	2009-2011		1	REG	REGQ		2014	A5	7,61	2017	RA	4	2022	RA	3,61				
	9053_b	7,31	CHP	CHS			CHP		FCHPP	2007-2011		1	AME	AME1	5	2016	A3	7,31	2021	A3	7,31	2026	A3	7,31	2031	A3	7,31	
	9060_a	6,39	HET				HET		FHET1	2004-2010		1	AME	AME1	6	2014	A2	6,39	2020	A3	6,39	2026	A3	6,39	/			
0	9060_b	12,83	EPC				EPC		FEPCM	2004-2011		1	REG	REGS		2020	RA	6	2025	RA	6,83							
	9071_a	8,41						RAS	FRAS	2007-2011	1	1	AME	AMEJ		/												EXPLOITATION TRE 2007 RESTE DES TRE DEF EN 2010 VOIR INSTALLATION DES SEMIS DE TRE
0	9071_b	3,6	TRE	AUL	FRE		CHS		FTREG	2007-2011		1	REG	REGQ		2013	RD	3,6										RESTE TRE DEF PUIS PLANTATION SI PAS SEMIS TRE OU AUL
	9071_c	4,27	CHR	CHP	HET		CHR		FCHRM	2004-2009		1	AME	AME2	8	2015	A3	3,68	2023	A2	4,27	2031	A3	4,27	/			

Document ONF

	9072_a	9,12	AUL	SAU	BOU		AUL		FAULE			1	IRR	ECO	12	2020	AS	8,62	/									ZONE INNONDEE EN 2001 : RECREER UNE AULNAIE-FRENAIE
0	9072_b	4,41	CHA	AUL			CHA		FCHAM	2007		1	REG	REGQ		2012	RA	4,41										gestion adaptée de l'aulnaie
	9072_c	1,44	HET	CHA			HET		FHETE			1	AME	AME1	6	2020	A1	1,44	2026	A2	1,44	/						
	9081_a	12,11	CHP	P.S			CHP		FCHPP	2007-2011		1	AME	AME1	6	2016	A3	12,11	2022	A3	12,11	2028	A3	12,11				CHE G+ au Cf du Relance
	9081_b	1,41	CHS				P.S		FP.SS			1	AME	AMEE		2028	A1	1,41	/									
	9082_a	7,07	PEU				PEU		FPEUM			1	HSN	HS ECO		/												Zone humide
	9082_b	0,88	HET	BOU			HET		FHETP	2011		1	AME	AME1	6	2015	A2	0,88	2021	A3	0,88	2027	A3	0,88				
	9091_a	11,54	CHP	P.S	PRS		CHP		FCHP1	2004		1	AME	AME1	6	2012	A1	10,59	2018	A2	11,54	2024	A3	11,54	2030	A3	11,54	
	9091_b	3,19	PEU				PEU		FPEUM			1	HSN	HS ECO		/												
	9092_a	7,81	PEU				PEU		FPEUM			1	HSN	HS ECO		/												
	9092_b	2,95	CHP	HET			CHP		FCHP1	2004		1	AME	AME1	6	2012	A1	2,95	2018	A2	2,95	2024	A3	2,95	2030	A3	2,95	
	9101_u	11	P.S				P.S		FP.S1	2008		1	AME	AME2	7	2015	A2	6,38	2022	A2	11	2029	A3	11	/			
	9102_a	6,2	P.S				P.S		FP.S1	2010		1	AME	AME2	7	2017	A2	6,2	2024	A3	6,2	2031	A3	6,2	/			
	9102_b	5,01	P.S	PRS			P.S		FP.SS			1	AME	AMEE		2028	A1	5,01	/									
	9103_a	12,2	P.S				P.S		FP.S1	2008		1	AME	AME2	7	2015	A2	11,52	2022	A3	12,2	2029	A3	12,2	/			
	9103_b	4,71	CHP				CHP		FCHPT	2008-2010	1	1	AME	AMEJ		/												
	9111_a	6,23	CHP	PRS		HET	CHP		FCHPE			1	AME	AME1	5	2015	A1	5,12	2020	A2	5,12	2025	A3	[illegible]	2030	A3	6,23	
	9111_b	2,92	P.S				P.S		FP.SE	2011		1	AME	AME2	8	2018	A2	2,92	2026	A3	2,92	/						
	9112_a	10,07	P.S				P.S		FP.SM	2004-2010		1	AME	AME3	10	2020	A3	10,07	2030	A3	10,07	/						
	9112_b	2,32	CHP	PRS			CHP		FCHPP	2010		1	AME	AME1	5	2015	A3	2,32	2020	A3	2,32	2025	A3	2,32	2030	A3	2,32	
0	9112_c	1,4	CHP				CHP		FCHPT	2004		1	REG	REGS		2013	A5	1,4	2016	RA	1,4	/						
	9113_a	2,9	CHP				CHP		FCHPT	2006		1	ILV	ILV	12	2018	A4	2,9	2030	A4	2,9							
	9113_b	4,69	P.S	CHP		EPC	P.S		FP.SM	2004-2010		1	AME	AME3	12	2018	A3	4,69	2030	A3	4,69	/						
	9114_a	4,07	P.S	EPC			P.S		FP.SM	2004-2010		1	AME	AME3	12	2018	A3	4,07	2030	A3	4,07	/						
0	9114_b	6,38	CHP				CHP		FCHPT	2006		1	REG	REGS		2013	A5	6,38	2016	RA	6,38	/						
	9121_a	11,41	CHP	HET			CHS		FCHP1			1	AME	AME1	6	2017	A1	4	2023	A1	11,41	2029	A2	11,41				
	9121_b	3,83	CHS	CHP	PRS		CHS		FCHSS			1	AME	AMEJ		/												
	9121_c	0,96	HET	CHA			HET		FHETM	2002		1	AME	AME3	10	2012	A3	0,96	2022	A3	[illegible]							
	9121_d	0,13						MTO	VMTO			1	HSN	HS ECO	0	/												
	9121_e	1,2	CHP				CHP		FCHPG			1	ILS	ILS		/												
	9122_a	1,59	AUL	SAU			AUL		FAUL1	2011		1	IRR	ECO	10	2015	AS	1,59	2025	AS	1,59	/						
	9122_b	3,77	HET	PRS		CHS	HET		FHETP	2006-2011		1	AME	AME1	5	2015	A3	[illegible]	2020	A2	3,77	2025	A2	3,77	2030	A2	3,77	Couper les PRS sur semis
	9122_c	3,09	HET	PRS	CHE		HET		FHETM	2006		1	AME	AME3	10	2015	A3	[illegible]	2025	A3	3,09	/						
	9131_a	4,56	CHP	HET	CHA		CHP		FCHPG	2001-2009		1	AME	AME3	10	2019	A4	4,56	2029	A4	4,56	/						
	9131_b	5,91	P.S				P.S		FP.SM	2005-2009		1	AME	AME3	10	2019	A3	[illegible]	2029	A3	5,91	/						
0,3	9131_c	6,13	HET	CHE	CHA		HET		FHETG	2005-2009		1	REG	REGS		[illegible]	[illegible]	5,83	2015	RD	5,83	2022	AS	0,3				coupe AS = suivi du bouquet paysager
0,5	9132_a	6,38	HET	CHP			CHP		FHETG	2006		1	REG	REGS		2012	RCV	5,88	2015	RD	5,88	2019	AS	0,5				limite UG à rendre plus droite / coupe AS = suivi du bouquet paysager
	9132_b	11,57	CHP	HET	CHA		CHP		FCHPG	2006		1	AME	AME3	[illegible]	2016	A4	11,57	2026	A4	11,57	/						
	9132_c	2,57	HET	CHA	CHE		HET		FHETE			1	AME	AME1	[illegible]	2016	A1	1,76	2021	A1	2,57	2026	A2	2,57	2031	A3	2,57	
	9141_a	15,07	CHP	HET		P.S-EPC	CHP		FCHPG	1998-2007		1	AME	AME3	10	2017	A4	15,07	2027	A4	15,07	/						
	9141_b	2,11	HET	CHA			HET		FHETE			[illegible]	AME	AMEE		2028	A1	2,11										
	9142_a	6,56	HET	CHA	BOU		HET		FHETE			1	AME	AME1	5	2013	A1	5,87	2018	A2	5,87	2023	A3	6,56	2028	A3	6,56	
0	9142_b	5,4	CHP	HET			CHP		FCHPG	1998-2008		1	REG	REGQ		2013	RS	5,4	2016	RD	5,4							
	9142_c	4,34	CHP	CHA			CHP		FCHPG	1998-2008		1	AME	AME3	10	2018	A4	4,34	2028	A4	4,34	/						
	9151_a	17,94	P.S	P.L	EPC		P.S		FP.SM	2004-2008		1	AME	AME3	10	2018	A3	17,94	2028	A3	17,94	/						FOUMILLIERES
0	9151_b	5,17	HET	CHE	TRE		HET		FHETG	2004-2008		1	REG	REGS		2013	RE	5,17	2016	RS	5,17	2020	RD	5,17				station limite
	9152_a	11,81	CHP	CHA	P.S		CHP		FCHPM	2004-2010		1	AME	AME3	10	2020	A3	11,81	2030	A3	11,81	/						
	9152_b	5,09	HET	CHP	CHA		HET		FHETM	2004-2010		1	REG	REGE	10	2020	A4	5,09	2030	A5	5,09							REG SI DEP +
0	9152_c	3,59	HET				HET		FHETG	2004-2010		1	REG	REGS		2012	RD	3,59										hetre dans pointe Sud Est
	9161_a	4,56	CHP	P.S	CHA		CHP		FCHPM	2004-2010		1	AME	AME3	10	2020	A4	4,56	2030	A4	4,56	/						
0	9161_b	12,15	HET	CHP			HET		FHETG	2004-2010		1	REG	REGQ		2012	RD	12,15										Pb hydromorphie
	9161_c	1,15	HET				HET		FHETE			1	AME	AME1	5	2015	A1	1,15	2020	A2	1,15	2025	A3	1,15	2030	A3	1,15	
1,0	9162_a	14,22	HET	CHA			HET		FHETG	2008-2010		1	REG	REGQ		2014	RS	13,22	2017	RD	13,22	2022	AS	1				Pb hydromorphie / coupe As = suivi du bouquet paysager

Document ONF

	9162_b	1,79	HET	CHA			HET		FHETE			1	AME	AME1	5	2015	A1	1,79	2020	A2	1,79	2025	A3	1,79	2030	A3	1,79														
	9162_c	3,89	CHP	HET	P.S	EPC	CHP		FCHPM	2008-2010		1	AME	AME3	10	2020	A4	3,89	2030	A4	3,89	/																				
	9162_d	1,13	CHA	HET			HET		FHETG	2008-2010		1	ILS	ILS		/																								
	9171_a	15,83	HET	FRE			HET		FHETP	2006-2010		1	AME	AME1	6	2016	A3	10,48	2022	A2	15,83	2028	A3	15,83	/																
	9171_b	6,49	CHS				CHS	RAS	FCHSS			1	AME	AMEJ		/																								
0	9172_u	5,66	HET				HET		FHETG	2004-2010		1	REG	REGS		2012	RE	5,66	2015	RS	5,66	2018	RD	5,66																	
	9181_u	9,89	CHP	CHA	HET		CHP		FCHPG	2002-2010		1	AME	AME3	10	2020	A4	9,89	2030	A4	9,89	/																			
	9182_u	14,22	HET				HET		FHETP	2003-2008		1	AME	AME1	6	2014	A3	14,22	2020	A3	14,22	2026	A3	14,22	/																
	9183_u	14,9	HET	CHP		MER	HET		FHETM	2005-2009		1	AME	AME2	8	2017	A3	14,9	2025	A3	14,9	/																		
0,5	9191_a	12,95	CHP	HET			CHP		FCHPG	2003-2011		1	REG	REGS		2021	RE	12,45	2024	RS	12,45	2027	RD	12,45																	
	9191_b	0,46	HET	CHP	CHA		HET		FHETM	2003-2011		1	AME	AME3	10	2021	A3	0,46	2031	A3	0,46	/																		
	9192_u	13,5	CHP	HET			CHP		FCHPG	2003-2011		1	AME	AME3	10	2021	A4	13,5	2031	A4	13,5	/																		
	9201_a	2,81	CHS				CHS		FCHSE			1	AME	AMEE	6	2025	A1	2,81	2031	A2	2,81	/																		
	9201_b	8,21	HET				HET		FHETP	2003-2007		1	AME	AME1	6	2013	A3	8,21	2019	A3	8,21	2025	A3	8,21	2031	A3	8,21														
	9202_a	16,99	CHS	CHP		AUL	CHS		FCHSG	2005		1	AME	AME3	12	2017	A4	16,99	2029	A4	16,99	/																		gestion adaptée de l'aulnaie
0	9202_b	3,05	CHA	HET	CHP		CHP		FHETG	2005		1	REG	REGS		2013	RS	3,05	2016	RD	3,05																			
	9211_a	4,62	CHP	HET			CHP		FCHPG	2004-2009	1	1	AME	AMEJ		/																								
	9211_b	9,33	HET	CHA			HET		FHETP	2006		1	AME	AME1	5/10	2013	A2	3,66	2018	A3	6,03	2023	A2	6,66	2028	A3	9,33														
	9212_a	2,71	CHA	HET	CHE		HET		FHETM	2004-2009	1	1	AME	AMEJ		/																								ENLEVEMENT PROGRESSIF DES CHA SUR SEMIS DE HET
	9212_b	4,08	HET				HET		FHET1			1	AME	AME1	6	2013	A1	2,57	2019	A2	2,57	2025	A2	4,08	2031	A3	4,08													
	9212_c	4,69	AUL				AUL		TAULM			1	IRR	ECO	12	2013	AS	4,69	2025	AS	4,69	/																		ZONE HUMIDE
1	9221_u	17,75	CHP	TRE		AUL	CHP		FCHPT	1998-2008		1	REG	REGS		2013	RA	12	2020	AS	1	2023	RA	4,75																	faire 1ere rase avec 2 zones disjointes de 6 ha chacune / coupe AS = suivi des bouquets paysagers
0	9222_a	17,95	CHP				CHP		FCHPT	1998-2009		1	REG	REGS		2012	RA	10	2021	RA	7,95																			coupes rases de 2 zones disjointes à chaque fois
	9222_b	2,21	AUL	BOU	CHP		AUL		TAULM	1998-2009		1	IRR	ECO	10	2019	AS	2,21	2029	AS	2,21																			ZONE HUMIDE
	9231_u	13,49	CHP	CHR		AUL	CHP		FCHPM	2003-2011		1	AME	AME3	10	2021	A3	13,49	2031	A3	13,49	/																			marais localisé
	9232_u	14,85	CHP				CHP		FCHPM	2004		1	AME	AME3	10	2014	A3	14,85	2024	A3	14,85	/																			Presence d une mare
	9241_a	7,72	CHP	HET			CHP		FCHPM	2003-2009		1	AME	AME3	10	2019	A4	7,72	2029	A4	7,72	/																			
0	9241_b	1,43	TRE	CHP			FRE		FTREM	2003-2009		1	REG	REGS		2019	A5	1,43	2022	RA	1,43																			
	9242_u	14,59	CHP	HET			CHP		FCHPM	2003-2009		1	AME	AME3	10	2019	A4	14,59	2029	A4	14,59	/																			
	9243_u	14,21	CHP	HET	FRE		CHP	CYN	FCHPM	2003-2009		1	AME	AME3	10	2019	A4	13,61	2029	A4	13,61	/																			
	9251_a	10,87	CHP	HET		CHR	CHP		FCHPM	2005-2011		1	AME	AME3	10	2021	A3	10,87	2031	A3	10,87	/																			
0	9251_b	1,19	HET				HET		FHETT	2005-2011		1	REG	REGS		2014	RD	1,19																								
	9252_u	11,29	CHP	HET		CHR	CHP		FCHPM	2005-2011		1	AME	AME3	10	2021	A3	11,29	2031	A3	11,29	/																			
	9261_u	16,26	HET	CHR		P.S	HET		FHETG	2004-2010		1	AME	AME2	8	2018	A4	16,26	2026	A4	16,26																			
	9262_a	14,82	CHP	P.S	EPC		CHP		FCHPM	2004		1	AME	AME3	10	2016	A3	14,82	2028	A3	14,82	/																			
	9262_b	1,05	SAU				AUL		FAULE	2004		1	IRR	ECO	12	2016	AS	1,05	2028	AS	1,05	/																		ANCIENNE PEUPLERAIE MARAIS
	9271_u	11,78	CHP	CHR			CHP		FCHPM	2004		1	AME	AME3	10	2014	A3	11,78	2024	A4	11,78																			
	9272_a	11,08	CHP	P.S		CHR	CHP		FCHPM	2004		1	AME	AME3	10	2014	A3	11,08	2024	A3	11,08	/																		2 bouquets de PS diam 60 et + (0,5 ha)
	9272_b	5,49	CHS	P.S			CHS		FCHSE			1	AME	AMEE	6	2025	A1	5,49	2031	A2	5,49	/																		
	9273_a	5,48	CHP	CHA			CHP		FCHPG	2007-2011	1	1	AME	AMEJ	0	/																								
	9273_b	1,79	CHP	CHA			CHP		FCHPG	2007		1	ILS	ILS	0	/																								
	9273_c	4,76	HET	ERS		AUL	HET		FHETE	2011		1	AME	AME1	5	2015	A2	2,87	2020	A3	3,1	2025	A3	3,1	2030	A2	4,76													
	9281_u	15,7	P.S	CHP			P.S		FP.SM	2003-2011		1	AME	AME3	10	2021	A3	15,7	2031	A3	15,7	/																			
	9282_a	9,2	CHP				CHP		FCHPM	2003-2011		1	AME	AME3	10	2021	A4	9,2	2031	A4	9,2																			
	9282_b	0,67						RAS	RRAS			1	AME	AMEJ		/																								
	9291_a	10,7	CHP	P.S			CHP		FCHPM	2007		1	AME	AME3	12	2018	A3	10,7	2030	A4	10,7																			
	9291_b	4,95	P.S				P.S		FP.SM	2006		1	AME	AME3	12	2018	A3	4,95	2030	A3	4,95	/																		
	9292_u	8,83	P.S	CHP			P.S		FP.SM	2006		1	AME	AME3	12	2018	A3	8,83	2030	A3	8,83	/																		
	9293_u	9,38	CHP	P.S			CHP		FCHPM	2006		1	AME	AME3	10	2016	A4	9,38	2026	A4	9,38																			
	9301_u	13,31	CHP				CHP		FCHPM	2006		1	AME	AME3	10	2016	A4	13,31	2026	A4	13,31	/																			

Document ONF

	9302_u	18,15	CHP				CHP		FCHPM	2006		1	AME	AME3	10	2016	A4	18,15	2026	A4	18,15	/																					
	9311_a	16,56	CHP	P.S			CHP		FCHPG	2003		1	AME	AME3	10	2013	A4	16,56	2023	A4	16,56	/																					
1	9311_b	6,39	CHP				CHP		FCHPG	2003		1	REG	REGS		2013	RE	5,39	2016	RS	5,39	2019	RD	5,39																			objectif garder le mélange / conserver qqs pins à titre paysager
	9312_u	11,34	CHP	P.S			CHP		FCHPG	2003		1	AME	AME3	10	2013	A4	11,34	2023	A4	11,34	/																					
	9313_u	17,84	CHP	FRE			CHP		FCHPG	2007		1	AME	AME3	9	2016	A4	17,84	2025	A4	17,84	/																					
	9321_a	2,63	HET				HET		FHET1	2007-2011		1	AME	AME1	5	2016	A2	2,63	2021	A3	2,63	2026	A3	2,63	2031	A3	2,63																	
	9321_b	9,79	EPC				EPC		FEPCP	2007		1	REG	REGE		2016	A3	9,79	2024	A3	9,79																					SCOLYTES
	9321_c	0,22						MTO	ZMTO			1	HSN	HS ECO	0	/																									
	9322_a	6,83	EPC				EPC		FEPCP	2007		1	REG	REGE	6	2013	A3	6,83	2021	A3	6,83	2029	A3	6,83																			SCOLYTES
0	9322_b	4,13	HET	CHP			HET		FHETG	2007		1	REG	REGS		2013	RE	4,13	2016	RS	4,13	2019	RA	4,13																			
	9331_a	1,9	AUL	CHP			AUL		TAULP	2007		1	IRR	ECO	10	2017	AS	1,9	2027	AS	1,9																					
0	9331_b	10,01	HET	CHE			HET		FHETG	2007		1	REG	REGQ		2012	RD	10,01																									
	9331_c	1,44						MTO	ZMTO			1	HSN	HS ECO		/																									
	9331_d	3	CHP				CHP		FCHPG	2007		1	AME	AME3	10	2017	A4	3	2027	A4	3																					
	9332_u	9,36	HET	CHS			HET		FHET1	2011		1	AME	AME1	5	2016	A2	7,45	2021	A3	7,45	2026	A2	9,36	2031	A3	9,36															
	9341_a	16,15	HET				HET		FHET1	2006-2010		1	AME	AME1	5	2015	A2	13,05	2020	A3	13,05	2025	A2	16,15	2030	A3	16,15															
	9341_b	0,77	CHS				CHS		FCHSS			1	AME	AMEJ		/																									
	9342_a	3,82	CHS				CHS		FCHSS			1	AME	AMEJ		/																									
	9342_b	6,86	HET				HET		FHET1	2006-2011		1	AME	AME1	5	2016	A2	6,86	2021	A3	6,86	2026	A3	6,86	2031	A3	6,86															
	9343_u	13,86	CHP	AUL	HET	FRE	CHP		FCHPM	2003-2011		1	AME	AME3	10	2021	A4	13,86	2031	A4	13,86	/																					
	9351_a	10,62	HET	CHS			HET		FHET1	2006-2010		1	AME	AME1	6	2014	A2	8,11	2020	A2	10,62	2026	A3	10,62	/																			
	9351_b	1,2	CHS				CHS		FCHSS			1	AME	AMEJ		/																									
	9352_a	20,6	CHS	HET	FRE		CHS		FCHS1	2011		1	AME	AME1	6	2017	A2	10,4	2023	A2	20,6	2029	A3	20,6	/																	
	9352_b	2,28	FRE	CHP			FRE		FFREM	2006		1	AME	AME3	10	2021	A3	2,28	2031	A3	2,28																					
	9361_a	9,03	CHS				CHS		FCHSS			1	AME	AMEJ		/																									
	9361_b	4,16	HET				FRE		FHETE			1	AME	AME1	5	2012	A1	4,16	2017	A2	4,16	2022	A3	4,16	2027	A3	4,16															
	9362_u	18,67	CHP				CHP		FCHPG	2005		1	AME	AME3	10	2015	A4	18,67	2025	A4	18,67																					
	9371_a	16,07	CHP	FRE			CHP		FCHPG	2003-2011		1	AME	AME3	10	2021	A4	16,07	2031	A4	16,07	/																					
	9371_b	0,21						MTO	ZMTO			1	HSN	HS ECO		/																									mare
	9372_u	25,32	CHP	HET	AUL		CHP		FCHPG	2003-2011		1	AME	AME3	10	2021	A4	25,32	2031	A4	25,32	/																					
	9381_a	4,49	CHP				CHP		FCHPG	2004		1	AME	AME3	12	2016	A4	4,49	2028	A4	4,49																					
	9381_b	14,26	AUL	CHP			FRE		FAULP	2004		1	AME	AME2	8	2012	A2	14,26	2020	AS	14,26	2028	A3	14,26																			
	9382_u	17,24	FRE	HET		che G	FRE		FFREP	2004		1	AME	AME2	8	2012	A2	17,24	2020	A3	17,24	2028	A3	17,24																			
	9391_a	23,95	CHP	HET			CHP		FCHPM	2009		1	IRR	IRR	8	2017	JA	23,95	2025	JA	23,95	/																				Acc Public
	9391_b	0,67						MTO	ZMTO			1	HSN	HS ECO		/																									
	9392_a	3	CHP				CHP		FCHPG	2008		1	AME	AME3	10	2018	A4		2028	A4	3	/																					
0	9392_b	4,79	HET	CHP	prêle d'hi		HET		FHETG	2008		1	REG	REGS		2016	RE	4,79	2019	RS	4,79	2022	RD	4,79																			
	9401_u	15,42	HET	CHA	CHP		HET		IHETI	2006-2010		1	IRR	IRR	8	2017	JA	15,42	2025	JA	15,42	/																					gestion paysagère
	9402_u	5,01	CHP	HET			CHP		FCHPG	2002-2008		1	AME	AME3	10	2018	A4	5,01	2028	A4	5,01	/																					gestion paysagère

Document ONF

Direction territoriale Ile-de-France Nord-Ouest

Agence régionale Picardie

FORET DOMANIALE DE COMPIEGNE

Révision d'aménagement 2012 - 2031

Annexe 15 : Carte de la trame des vieux bois

N

1:55 000

Document ONF

Légende

- réserve biologique dirigée des Beaux-Monts (projet)
- Mont du Tremble
- réserve intégrale des Grands-Monts (projet)
- Ilot de vieillissement
- Ilot de sénescence

0 500 1 000 2 000 3 000 4 000 5 000 Mètres

SIG Agence Picardie - Décembre 2011

EDR25©IGN2003 - Reproduction interdite

Direction territoriale Ile-de-France Nord-Ouest
Agence régionale Picardie

N

1:15 000

FORET DOMANIALE DE COMPIEGNE

Révision d'aménagement 2012 - 2031

Annexe 16a : Proposition de gestion de la division des Beaux-Monts - Monts du Tremble

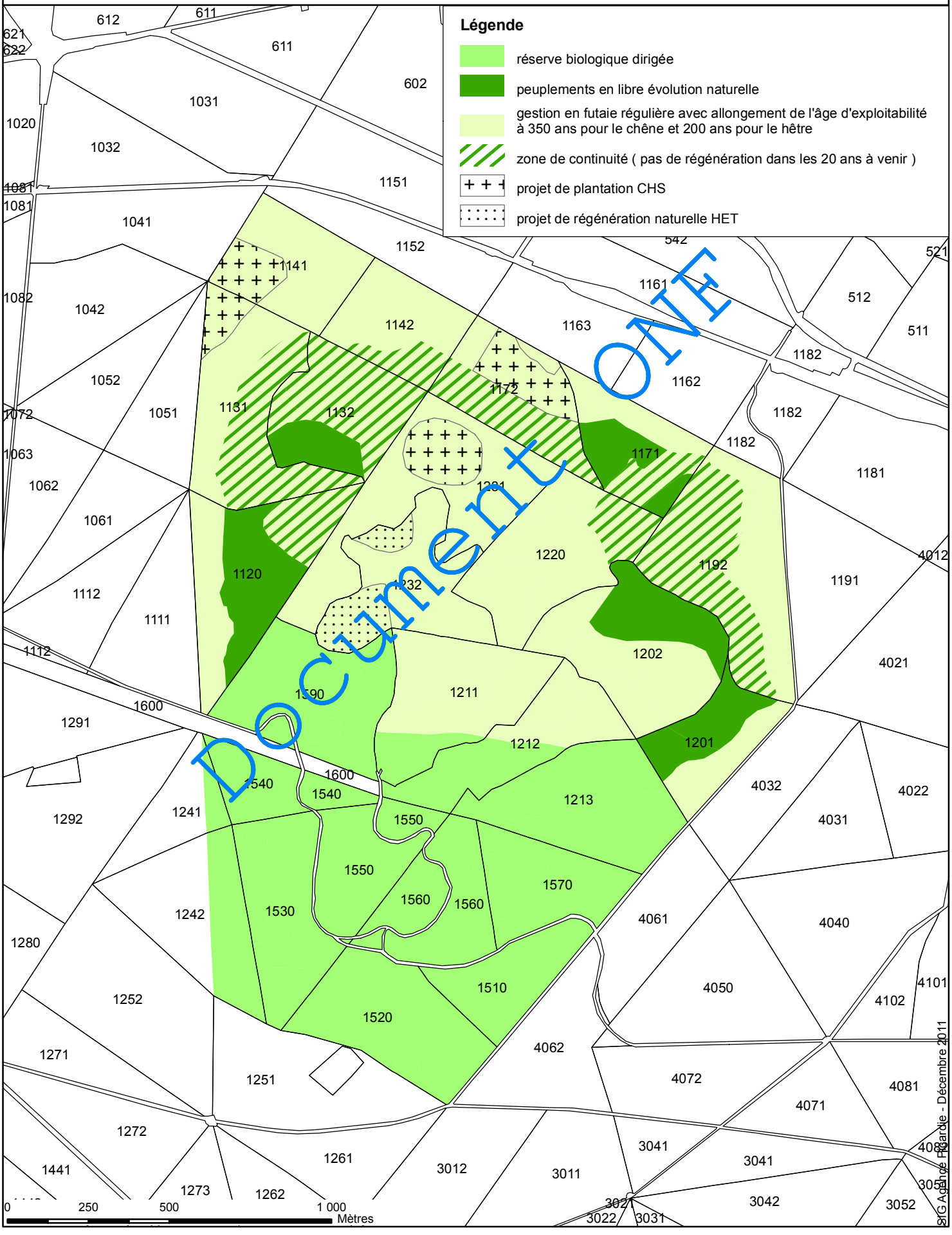

Site des Beaux Monts – Mont du Tremble : une stratégie de conservation et de gestion d'habitats et d'espèces exceptionnels

1. Objectifs recherchés :

- *un dispositif imbriqué à l'échelle du territoire*

L'ONF propose un dispositif imbriqué en plusieurs échelles de territoire : une continuité écologique à maintenir avec les massifs d'Halatte et de Laigue, une trame de vieux bois sur l'arc de la cuesta et des rus forestiers, un focus particulier sur les Beaux Monts / Monts du Tremble d'une part et les Grands Monts d'autre part comme réservoirs de biodiversité.

- *entre conservation stricte et gestion conservatoire*

Deux moyens complémentaires sont envisagés pour atteindre un bon état de conservation des habitats abritant les espèces saproxyliques de la Division :

a. un cœur hors exploitation, gestion de type strictement conservatoire immédiatement efficace (comme le prouve l'historique du site) mais exposé aux aléas climatiques à moyen et long terme (type collapse des Très Vieux Bois après tempête ou dépérissement généralisé) – projet de RBD sur 130 ha.

b. un espace de reconquête d'habitats favorables autour du cœur, par allongement du cycle de vie à 400 ans des chênes et 200 ans pour les hêtres, mais aussi par renouvellement d'une petite partie des peuplements (essentiellement occupés par le hêtre, le pin sylvestre ou des espèces diverses) à vocation de créer un histogramme de classes d'âges moins déséquilibré, donc d'un espace forestier théoriquement plus résilient face aux aléas climatiques et par des actions sylvicoles susceptibles de permettre à un nombre d'arbres suffisant d'atteindre des âges de près de 4 siècles ou de finir leur cycle avec le maximum de caractéristiques favorables aux insectes inféodés. Dans cette vision de *gestion conservatoire active*, l'exploitation forestière n'est donc pas exclue et une partie du fruit du travail de plus de 14 générations de forestiers sera récoltée. Pour être complémentaire avec la RBD, cette zone accueille aussi des îlots de sénescence dans une zone définie de continuité avec le projet de RBD.

- *les Beaux Monts : confirmation de l'adéquation du statut de RBD*

Ce statut confirme l'objectif de conservation stricte sur cet espace mais rend possibles des interventions encadrées par exemple à but de sécurisation de la fréquentation pédestre de certains axes ciblés (forte demande des collectivités) ou de lutte contre les espèces invasives... La conduite à tenir en cas de chablis importants sera étroitement contrôlée par le comité de pilotage de la réserve. Le plan de gestion fixera ultérieurement les actions de gestion, mais toutes ces actions devront servir un objectif écologique à élaborer dans un étroit partenariat entre les membres du comité de gouvernance Beaux Monts / Mont du Tremble

2. Plan d'actions Zone Mont du Tremble(voir carte en annexe 16a) :

- *un comité de gouvernance:* La mise en place d'un tel espace nécessite un **Comité de Gouvernance des Beaux Monts et Mont du Tremble** très actif au plus près du terrain entre experts naturalistes et forestiers de façon à définir les règles de gestion (en particulier des

Document ONF

coupes d'amélioration et la localisation des parquets de régénération) dans l'état actuel des connaissances et des meilleures techniques disponibles pour façonner des chênes doublement aptes à atteindre les quatre siècles et à être des habitats favorables aux espèces patrimoniales.

- *une zone de continuité avec la RBD :*
Dans cette zone, aucune régénération ne sera envisagée pour la période d'aménagement à venir. C'est également dans cette zone que le maintien d'arbres « habitats » devra être renforcé.

- *un traitement choisi pour favoriser l'hétérogénéité des peuplements*
Le traitement qui semble adapté au chêne et au maintien de continuité écologique est la futaie régulière par **parquets** (avec allongement des âges d'exploitabilité). Cela permettra à long terme d'avoir une structure hétérogène, visant un équilibre des classes d'âges et minimisant les risques de discontinuité. La nécessité de recourir à des régénérations par parquets (de 3 ou 4 ha) est nécessaire pour installer efficacement des nouveaux peuplements de chêne, essence de lumière (régénération à partir des glands qui seront issus de la récolte sur le site).

- *un renouvellement mesuré :* L'analyse des âges des peuplements de la division (voir histogramme ci-après) montre l'effort entamé depuis 40 ans pour rééquilibrer les classes d'âge, tout en conservant le plus longtemps possible la collection des 1 000 chênes pluri-centenaires.

Figure 1 : Beaux Monts / Mont du Tremble - Histogramme des classes d'âges

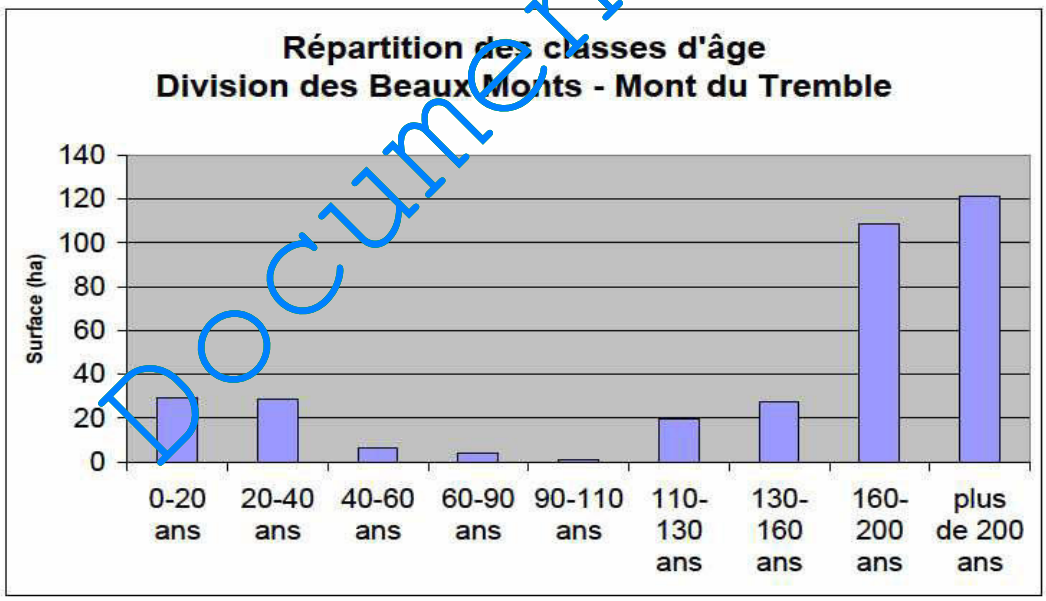

Document ONF

L'objectif à très long terme d'une répartition des classes d'âge de 0 à 400 ans conduit à définir un objectif de renouvellement pour les 20 ans non nul mais très faible.

Pour *la seule partie du Mont du Tremble*, à l'équilibre, il faudrait renouveler :
- 41 ha sur 200 ans (vocation Hêtre)
-176 ha sur 400 ans (vocation Chêne sessile)

soit **13 ha** au total sur 20 ans. (et avec le même type de calcul, 20 ha en 20 ans sur l'ensemble de la Division).
Mais compte tenu de l'âge avancé des peuplements (déséquilibre des classes d'âge), il faut étaler le renouvellement de ceux-ci sur 200 ans, soit prévoir pour *la seule partie du Mont du Tremble,* 230 ha en 200 ans, soit **23 ha** en 20 ans.

La proposition est de faire **17,5 ha** sur la période 2012-2031 soit :
- 3 ha dans la parcelle 1141 (bouquets de P.S à planter en CHS)
- 2 ha dans la parcelle 1131 (bouquets de P.S à planter en CHS)
- 4 ha dans la parcelle 1172 (parquet à définir à planter en CHS)
- 4 ha dans la parcelle 1231 (parquet à définir à planter en CHS)
- 4,5 ha dans la parcelle 1232 (2 parties disjointes de régénération naturelle de Hêtre).
Voir carte en annexe 16a.

- *des éclaircies permettant le vieillissement des peuplements :*

Pour permettre le bon développement des chênes moins âgés et le contrôle des autres essences pionnières (Hêtre, Erable Sycomore,Bouleau, Prunus Serotina, Ailante...), des éclaircies seront maintenus, avec des règles de culture adaptées (et concertées).

Ci-dessous le programme des éclaircies qui pourraient être discuté en comité de gouvernance :

Code parcelle	surface retenue UG	Type de peuplement	Dernier passage en coupe	Division	Classement	Groupe aménagement	Rotation retenue	code UG retenu	1er passage en coupe	type de coupe 1er passage	surface à parcourir 1er passage	2eme passage en coupe	type de coupe 2eme passage	surface à parcourir 2eme passage	3eme passage en coupe	type de coupe 3eme passage	surface à parcourir 3eme passage	4eme passage en coupe	type de coupe 4eme passage	surface à parcourir 4eme passage
1120	4,03	FHETM	2005-2008	3	ATT	AME2	8	a	2016	A3	4,03	2024	A3	4,03	/					
1120	2,78	FCHST	2006	3	ATT	AME3	12	b	2018	A4	6,52	2030	A4	6,52	/					
1120	3,1	FCHSS		3	ATT	AMEE	6	d	2025	A1	3,1	2031	A2	3,1						
1131	16,65	FCHST	2003	3	ATT	AME3	12	a	2015	A4	16,65	2027	A4	16,65	/					
1132	7,78	FHETT	1995-2008	3	ATT	AME3	12	a	2020	A4	7,78									
1132	2,19	FERPP	1995-2008	3	ATT	AME2	6	b	2014	A3	2,19	2020	A3	2,19	2026	A3	2,19	/		
1141	8,98	FCHST	2005	3	ATT	AME3	12	a	2017	A4	8,98	2029	A4	8,98	/					
1142	10,59	FCHST	2005	3	ATT	AME3	12	u	2017	A4	10,59	2029	A4	10,59	/					
1171	1,15	FCHPT	2006	3	ATT	AME3	12	a	2019	A4	1,15	2031	A4	1,15	/					
1171	2,5	FHETM	2003-2009	3	ATT	AME3	10	b	2019	A3	2,5	2029	A3	2,5	/					
1171	2,94	FHETP	2006	3	ATT	AME1	5	d	2014	A2	1,22	2019	A1	2,94	2024	A2	2,94	2029	A3	2,94
1172	2,8	FCHPT	2002-2009	3	ATT	AME3	10	a	2019	A4	2,8	2029	A4	2,8	/					
1192	21,78	FCHST	2006	3	ATT	AME3	12	u	2018	A4	21,78	2030	A4	21,78	/					
1201	4,21	FHETP	2006	3	ATT	AME1	6	b	2014	A3	4,21	2020	A3	4,21	2026	A3	4,21	/		
1202	7,83	FHETM	2006-2010	3	ATT	AME1	6	b	2016	A3	7,83	2022	A3	7,83	2028	A3	7,83			
1202	4,5	FCHST	2006	3	ATT	AME3	12	c	2022	A4	4,5	/								
1211	12,81	FERSE		3	ATT	AME1	6	a	2015	A1	10,16	2021	A2	12,81	2027	A3	12,81	/		
1212	4,08	FCHST	2006	3	ATT	AME3	12	a	2018	A4	4,08	2030	A4	4,08	/					
1212	2,1	FHETE		3	ATT	AME1	6	b	2024	A1	2,1	2030	A2	2,1	/					
1220	7,41	FHETP	2003	3	ATT	AME1	6	b	2015	A3	7,41	2021	A3	7,41	2027	A3	7,41			
1220	9,59	FHETG	2003	3	ATT	AME3	12	c	2015	A4	9,59	2027	A4	9,59	/					
1231	3,57	FCHPG	2006	3	ATT	AME3	12		2018	A4	3,57	2030	A4	3,57	/					
1232	10,08	FMELG	2002-2010	3	ATT	AMEJ		a	/											

Document ONF

Direction Territoriale Ile-de-France Nord-Ouest

Agence Régionale Picardie

FORET DOMANIALE DE COMPIEGNE

Révision d'aménagement 2012 - 2031

annexe 17 : Carte des mesures paysagères

N

1:55 000

Légende

- Point de vue
- Porte d'entrée en forêt
- Route publique
- Allée des Beaux-Monts : maintien de l'ouverture et gestion des abords (50 m de part et d'autre)
- Beaux-Monts : Réserve biologique dirigée : maintien d'arbres remarquables
- Traitement par parquets (Mont du Tremble, Armistice)
- Clairière de l'Armistice : renouvellement partiel des lisières - Plantation à grand espacement et protections individuelles
- Grand Parc : traitement irrégulier
- Parcelles à révolution prolongée par nécessité paysagère
- Régénération ayant pour objectif de conserver le mélange Feuillus-Résineux
- Régénération naturelle de hêtre plutôt que artificielle chêne sessile
- Lisière paysagère
- Bouquet paysager
- Régénération (parcelles à terminer d'ici 2031)
- Courbes de niveau (intervalle 20 m)

Compiègne

Rethondes

Trosly-Breuil

La Croix-St-Ouen

Pierrefonds

St-Sauveur

Morienval

Béthisy-St-Pierre

Document ONF

0 500 1 000 2 000 3 000 4 000 5 000 Mètres

SIG Agence Picardie - Décembre 2011

BDTOPO©IGN2010 - Reproduction interdite

Direction territoriale Ile-de-France Nord-Ouest

Agence régionale Picardie

FORET DOMANIALE DE COMPIEGNE

Révision d'aménagement 2012 - 2031

Annexe 18 : Carte de la sensibilité des sols au tassement

N

1:55 000

Légende

- sensibilité minimale
- sensibilité moyenne
- sensibilité forte
- sensibilité maximale
- absence de données

DOCUMENT PROJET

0 500 1 000 2 000 3 000 4 000 5 000 Mètres

SIG Agence Picardie - Décembre 2014

EDR25©IGN2003 - Reproduction interdite

Office National des Forêts — Direction territoriale Ile-de-France Nord-Ouest

Agence Régionale Picardie

FORET DOMANIALE DE COMPIEGNE

Révision d'aménagement 2012 - 2031

Annexe 19 : Carte des dépérissements constatés en 2008

1:55 000

Légende

- sans dépérissement
- dépérissement faible
- dépérissement fort

DOCUMENT ONF

0 500 1 000 2 000 3 000 4 000 5 000 Mètres

SIG Agence Picardie - Décembre 2011

EDR25©IGN2003 - Reproduction interdite

Annexe 20

Evolution prévisible de la trame vieux bois du massif de Compiègne

(ONF - J Jaminon Décembre 2011)

Cette annexe présente la méthode d'évaluation, pour les 20 prochaines années, de l'évolution quantitative et spatiale des peuplements forestiers présentant un intérêt fonctionnel pour l'expression des habitats et des cortèges faune/flore inféodés aux phases de peuplements mâtures et de sénescence (voir carte en annexe 16a)

Ce travail est basé sur une notation de 0 à 5 attribuée pour chaque unité élémentaire de peuplement forestier décrite en 2008 en croisant les critères suivants :

- essence dominante de l'unité de peuplement
- age moyen estimé de l'unité de peuplement (avec un intervalle de 10 à 20 ans possible)

L'estimation de l'âge des peuplements (par rapport aux carnets de plantation, sommier de la forêt…) a été réalisée en 2010 pour affiner les réflexions sur l'aménagement et permet de fait d'envisager de réaliser cette projection de l'évolution des peuplements à l'échelle globale et par grand type d'essence forestière (Hêtre, Chêne sessile, Chêne pédonculé, autres feuillus, résineux)

Analyse de l'intérêt fonctionnel des peuplements pour la TVB	
Critéres:	**Note Intérêt Fonctionnel pour la Trame Vieux Bois**
Peuplements résineux / Prunus serotina	0
Peuplement < 60 ans	0
Bois blancs 30 – 60 ans	2
Bois Blancs 60 - 90 ans	3
Bois Blancs > 90 ans	4
Hêtre 60 - 90 ans	1
Hêtre 90 - 110 ans	2
Hêtre 110 - 160 ans	3
Hêtre + 160 ans	4
CHP 60 - 90	0
CHP 90 - 110	1
CHP 110 - 130	2
CHP 130 - 160	3
CHP + de 160	4
CHS 60 - 90	0
CHS 90 - 130	1
CHS 130 - 160	2
CHS 160 - 200	3
CHS + 200	4
Autres essences feuillues 60 -90	1
Autres essences feuillues + 90	2

La note 5 est réservée aux peuplements laissés en libre évolution naturelle (îlots de sénescence, Réserves biologiques).

Document ONF

Cette méthode de notation s'appuie sur une analyse comparative de la valeur supposée des peuplements forestiers en fonction de l'enjeu écologique global propre aux habitats forestiers liés aux phases mâtures et de sénescence et non par rapport à une ou plusieurs espèces « parapluies ».

Cette cotation est traduite de la manière suivante :

Intérêt fonctionnel pour la trame vieux bois :
0 : Sans intérêt
1 : Intérêt faible
2 : Intérêt assez favorable
3 : Intérêt favorable
4 : Intérêt très favorable
5 : Intérêt optimal : zone de libre évolution naturelle

Cette méthode avec cette cotation présente bien évidemment des limites mais apparaît comme pertinente pour permettre une évaluation globale et par essence de l'état actuel et futur de la trame de vieux bois à l'échelle des peuplements forestiers.

Carte « Analyse de la trame vieux bois Etat 2009 »

La carte montre une forte présence de peuplements de chêne pédonculé d'IF 3 à 4, mais beaucoup de ces peuplements sont dans un état sanitaire défavorable. C'est certes intéressant à ce stade d'un point de vue écologique, mais réellement problématique d'un point de vue sylvicole. Une partie de ces peuplements sont donc classés dans le groupe de régénération du prochain aménagement avec comme objectif de convertir en chêne sessile (essence adaptée au contexte stationnel et plus apte à faire face aux possibles changements climatiques).

Les zones de vieux peuplements se répartissent actuellement selon un axe nord / sud (liaison Compiègne Laigue, Beaux Monts – Grands Monts) et suivant l'arc beaux Monts / vallon du ru de Berne/ Cuesta Nord est – sud ouest. Cette répartition est très intéressante car en phase avec les différents contextes géomorphologiques du massif. Cette répartition est le fruit de la gestion passée et des aléas climatiques (cf tempêtes…). Elle n'est de fait pas homogène avec des secteurs présentant des surfaces importantes de vieux peuplements (nord du massif Beaux Monts – Monts du Tremble, triangle Vieux Moulin Pierrefonds St Jean aux bois – Grands Monts – sud ouest du massif.

Document ONF

Evolution de la trame vieux bois 2009 - 2030

En chiffres : évolution 2009-2030

	Etat 2009		Perspective 2030		Variation
Intérêt fonctionnel des peuplements pour la trame de vieux bois (TVB)	**en Ha**	**en %**	**en Ha**	**en %**	**en ha**
Zone hors sylviculture : emprise, concessions…	65.89	0.5%	65.89	0.5%	0
Zone hors sylvivulture : sites écologiques ouverts	114.1	0.8%	114.1	0.8%	0
Sans intérêt fonctionnel (0)	6543.06	45.6%	6991.24	48.7%	448.18
Intérêt fonctionnel faible (1)	2159.64	15.0%	1455.7	10.1%	-703.94
Intérêt fonctionnel assez favorable (2)	1155.97	8.1%	2049.11	14.3%	893.14
Intérêt fonctionnel favorable (3)	2097.34	14.6%	1218.71	8.5%	-878.63
Intérêt fonctionnel très favorable (4)	2090.99	14.6%	2047.34	14.3%	-43.65
Peuplement en libre évolution / sénescence (5)	130.34	0.9%	415.24	2.9%	284.9
Total	**14357.33**	**100.0%**	**14357.33**	**100.0%**	

	2009	2009 en %	2030	2030 en %	Variation
Somme surface d'intérêt fonctionnel pour la TVB (1+2+3+4+5)	7634.28	53.2%	7186.1	50.1%	-448.18
Somme surface d'intérêt fonctionnel **à minima assez favorable** pour la TVB 2+3+4+5	5474.64	38.1%	5730.4	39.9%	255.76
Somme surface d'intérêt fonctionnel **à minima favorable** pour la TVB 3+4+5	4318.67	30.1%	3681.29	25.6%	-637.38
Somme surface d'intérêt fonctionnel **a minima très favorable** pour la TVB 4+5	2221.33	15.5%	2462.58	17.2%	241.25
Somme surface d'intérêt fonctionnel **optimal** pour la TVB 5	130.34	0.9%	415.24	2.9%	284.9

Document ONF

Les grandes tendances sont les suivantes :

- la surface totale ayant un intérêt fonctionnel faible à optimal pour la trame vieux bois va diminuer de 448 ha sur la période d'aménagement à venir. En pourcentage, par rapport à la surface en gestion, cela se traduit par une évolution de 53 % à 50 %. La surface totale des peuplements considérés à minima comme favorables vont diminuer de 637 ha (ils représentent 30% de la surface en 2009 pour 25 % prévisible en 2030). La superficie en peuplements considérés à minima comme très favorables à optimaux sera en revanche en augmentation de 241 ha sur la période d'aménagement forestier.

- la classe « favorable » perd 878 ha : cette évolution est liée à la conversion des chênaies pédonculées dépérissantes replantées en chêne sessile + régénération hêtraies (naturelles + conversion aussi en Chêne sessile d'une partie)

- « très favorable » : - 43 ha = relative stabilité

- tranche assez favorable : augmentation de 893 ha … surtout des hêtraies

- Libre évolution et sénescence : de 130 à 415 ha.

Evolution prévisible des surfaces entre 2009 et 2030 par classe d'intérêt fonctionnel pour la trame de vieux bois
Forêt domaniale de Compigne
(ONF Agence Picardie - 2011 - d'après le projet d'aménagement forestier 2012 - 2031)

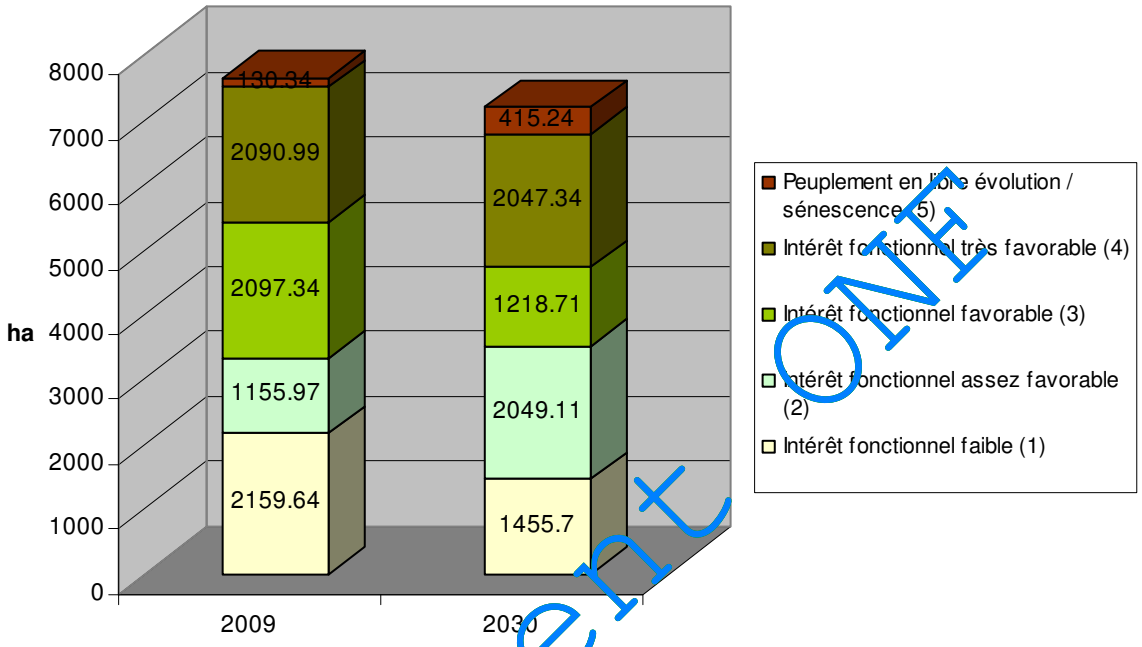

Document ONF

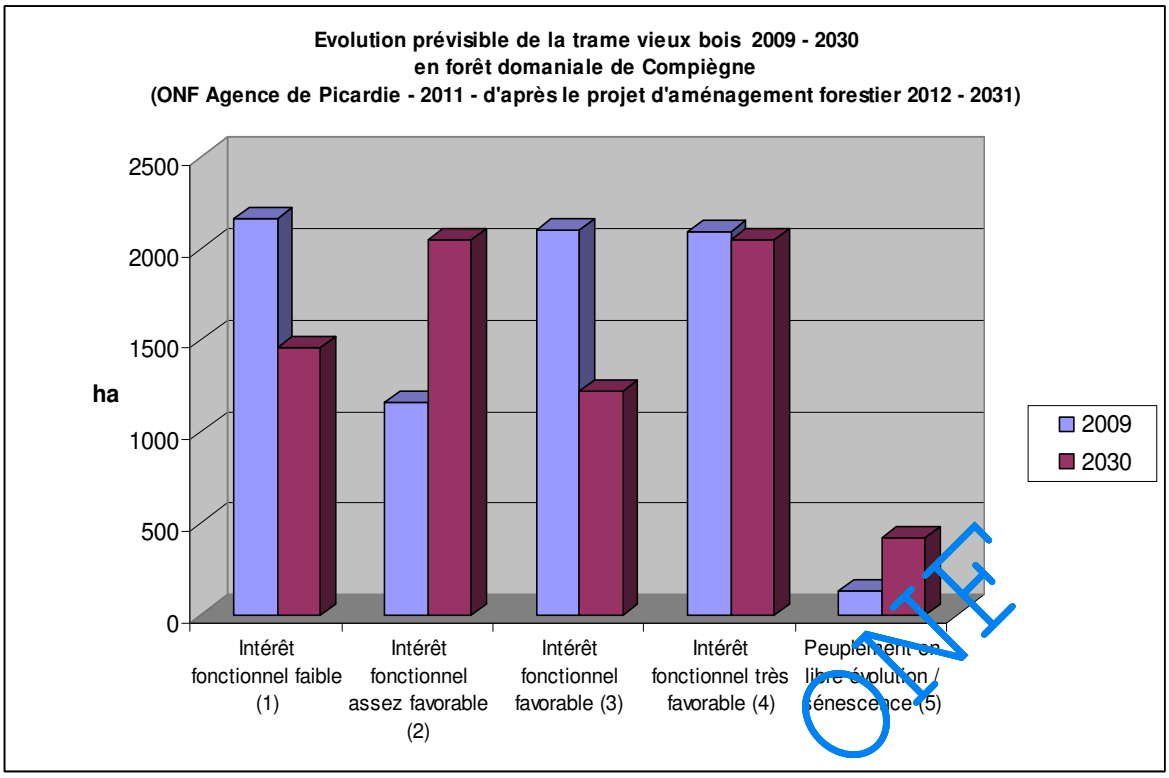

Evolution globale

La mise en place d'une trame de vieux bois volontariste et structurée spatialement en îlots de sénescence et réserve biologique permet d'atteindre environ 3 % d'îlots de sénescence soit **415,24 ha**, pour 1 % recommandé au niveau national selon les instructions ONF validées par le Ministère en charge de l'écologie. **187 ha** sont par ailleurs classés en îlots de vieillissement pour cette période d'aménagement, sachant que l'objectif à long terme est de **400 ha** environ. **190 ha** de la division des Beaux Monts et du Mont des Tremblez seront gérés de manière différenciée avec des âges d'exploitabilité fixés à 400 ans pour le Chêne et 200 ans pour le Hêtre. Nous pouvons également mentionner le classement de **141 ha** dans un groupe d'aménagement spécifique « gestion écologique »de peuplements forestiers se développant sur des zones humides. Ils complètent le groupe d'aménagement à objectif écologique qui concerne des milieux ouverts pour **114 ha**.

Document ONF

	ha	en %
Peuplements en libre évolution	415	2.89%
Peuplements gérés avec objectif écologique	141	0.98%
Sites gérés avec objectif gestion conservatoire de milieux ouverts	114	0.79%
Total surface gestion "conservatoire"	***670***	***4.67%***
Peuplements gérés avec alllongement des âges d'exploitabilité (objectif à moyen terme)	***590***	***4.11%***

Tableau de synthèse des surfaces gérées en faveur des phases mâtures et de sénescences et des autres sites d'intérêt écologique (mares, pelouses, landes…)

La gestion à venir à pour objectif de dynamiser la sylviculture pour avoir des peuplements plus clairs que par le passé, présentant une meilleure résilience face aux aléas climatiques. Elle aura aussi pour ambition de renforcer la présence du chêne sessile sur le massif. Par ailleurs, la construction d'une trame vieux bois et l'identification de cœurs de biodiversité sur la phase de sénescence sont parties intégrantes de la stratégie de gestion.

En 2009, la surface occupée par des peuplements ayant dépassés les âges d'exploitabilités théoriques représente 31 % (indice fonctionnel 3, 4 et 5). Cette surface sera de 25 % en 2030 (liée à une baisse significative pour la note 3). La diminution est significative, mais la surface favorable à l'expression de stade mâture et de vieillissement reste cependant assez élevée puisqu'elle représente le ¼ de la surface de la forêt.

Document ONF

Evolution probable de la surface d'habitat favorable au Pic mar

La méthode d'évaluation de l'intérêt fonctionnel pour la trame vieux bois a été adaptée pour évaluer l'intérêt des peuplements en tant qu'habitat potentiel du Pic mar. La notation de 0 à 4 a été conservée en se limitant aux peuplements dominés par les bois blancs, le frêne, l'érable, l'aulne, le chêne pédonculée et le chêne sessile. Les peuplements dont l'essence dominante est différente de ces essences ont été notés 0, sauf si le Chêne sessile ou le Chêne pédonculé représente plus de 25% du cortège des essences.

Analyse de l'intérêt fonctionnel des peuplements pour la TVB	
Critéres:	**Note Intérêt Fonctionnel pour la Trame Vieux Bois**
Peuplements résineux / Prunus serotina	0
Autres peuplements feuillus	0
Bois blancs – frêne, érable, aulne 30 – 60 ans	2
Bois blancs – frêne, érable, aulne 60 - 90 ans	3
Bois blancs – frêne, érable, aulne > 90 ans	4
CHP 0 - 90	0
CHP 90 - 110	1
CHP 110 - 130	2
CHP 130 - 160	3
CHP + de 160	4
CHS 0 - 90	0
CHS 90 - 130	1
CHS 130 - 160	2
CHS 160 - 200	3
CHS + 200	4

Document ONF

	Etat 2009		Perspective 2030		Variation
Intérêt fonctionnel des peuplements pour l'habitat du Pic mar	**en Ha**	**en %**	**en Ha**	**en %**	**en ha**
Zone hors sylviculture : emprise, concessions…	65.89	0.5%	65.89	0.5%	0
Zone hors sylvivulture : sites écologiques ouverts	114.1	0.8%	114.1	0.8%	0
Sans intérêt fonctionnel (0)	9985.76	69.6%	10692.04	74.5%	706.28
Intérêt fonctionnel faible (1)	531.64	3.7%	402.07	2.8%	-129.57
Intérêt fonctionnel assez favorable (2)	594.56	4.1%	459.79	3.2%	-134.77
Intérêt fonctionnel favorable (3)	1147.64	8.0%	531.73	3.7%	-615.91
Intérêt fonctionnel très favorable (4)	1917.74	13.4%	2091.71	14.6%	173.97
Total	**14357.33**	**100.0%**	**14357.33**	**100.0%**	

	2009	2009 en %	2030	2030 en %	Variation
Somme surface d'intérêt fonctionnel pour la TVB (1+2+3+4)	4191.58	29.2%	3485.3	24.3%	-706.28
Somme surface d'intérêt fonctionnel **à minima assez favorable** pour la TVB 2+3+4	3659.94	25.5%	3083.23	21.5%	-576.71
Somme surface d'intérêt fonctionnel **à minima favorable** pour la TVB 3+4	3065.38	21.4%	2623.44	18.3%	-441.94
Somme surface d'intérêt fonctionnel **a minima très favorable** pour la TVB 4	1917.74	13.4%	2091.71	14.6%	173.97

Document ONF

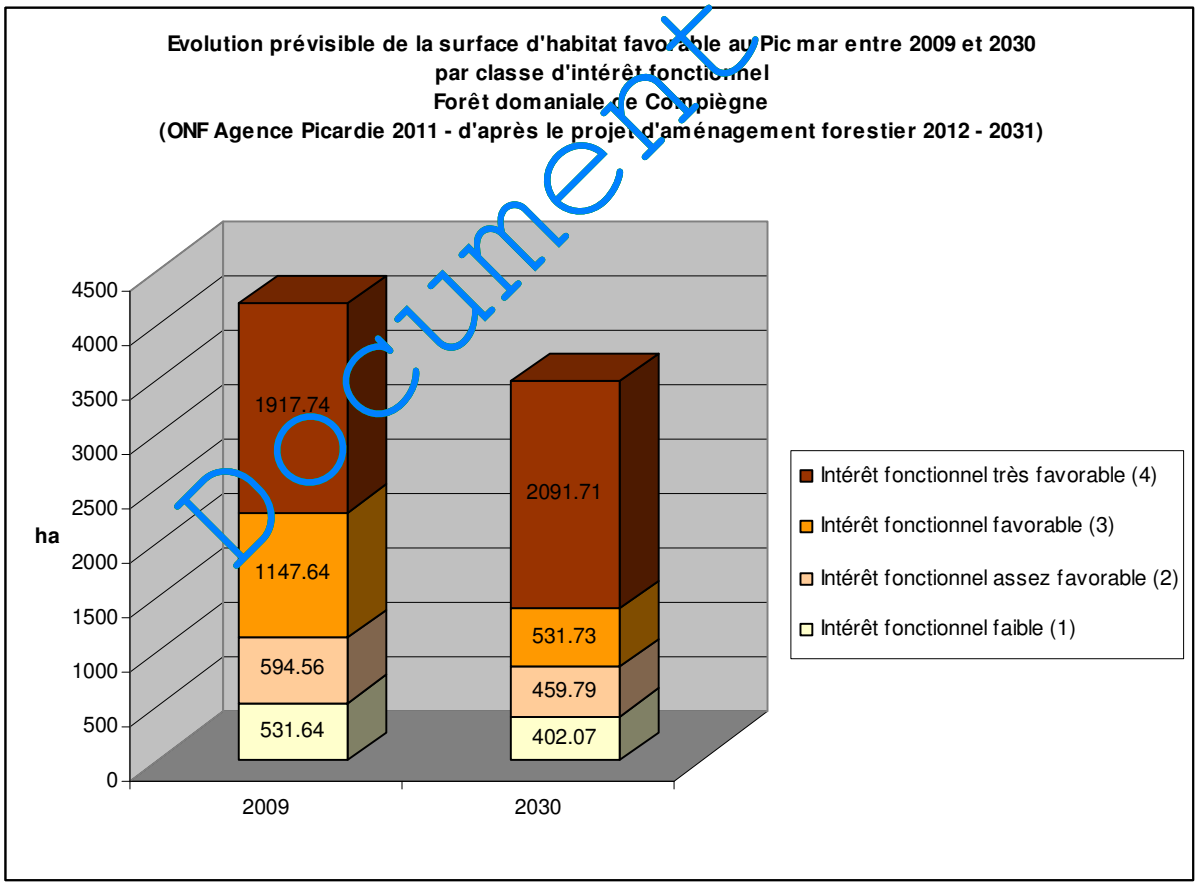

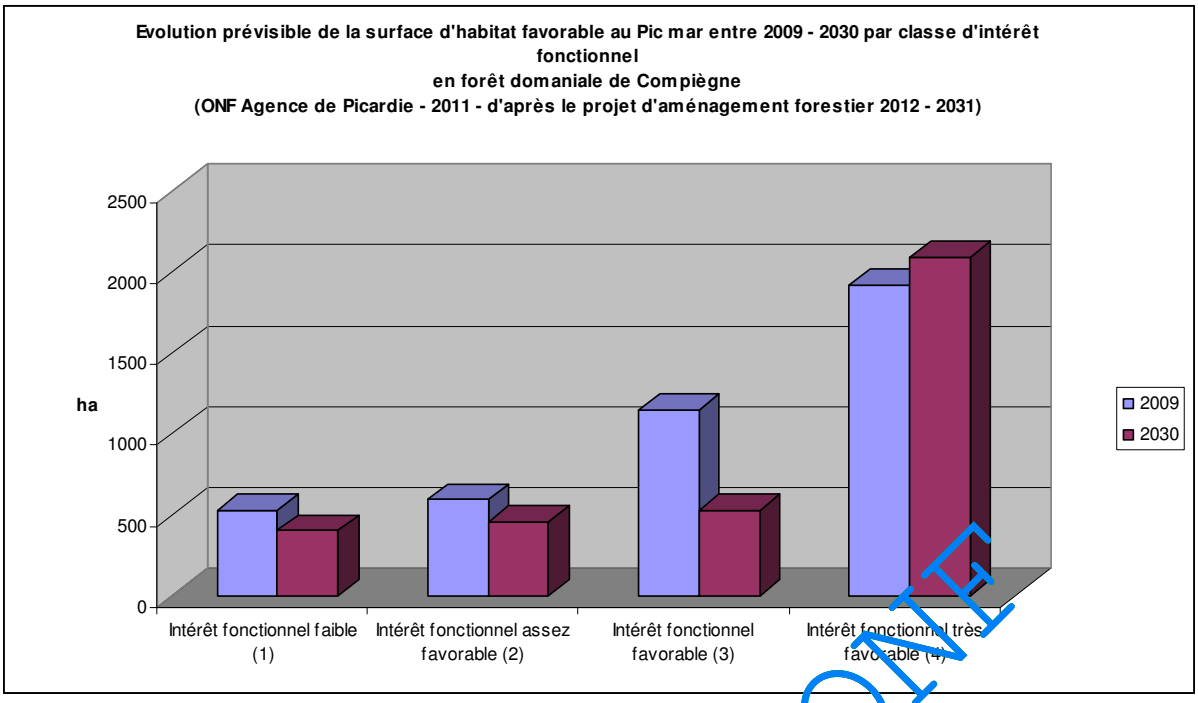

La surface d'habitat potentiellement favorable au Pic mar diminuera de plus de 700 ha d'ici à 2030. Cela correspond principalement au renouvellement de peuplements de Chêne pédonculé (en classe 3) qui sont considérés comme en mauvais état sanitaire et non adaptés au contexte stationnel. Ces peuplements seront d'ailleurs transformés par plantation de Chêne sessile. Il s'agit donc d'une diminution significative en terme de surface. En revanche, avec la mise en place d'une trame de vieux bois composé d'îlots de sénescence et de vieillissement la superficie d'habitat considérée comme très favorable est stable, voire en augmentation.

Au global, 3000 à 3600 ha sont considérés comme habitat assez favorable à très favorable pour le Pic mar, soit entre 20% à 25% de la surface du massif. Il s'agit d'une situation particulièrement favorable pour cette espèce pour cette période dans la mesure où la surface de peuplements dominées par les chênes n'est que de 30 % en 2008. Cela reflète une situation de déséquilibre des classes d'âge pour ces essences. Ces peuplements de chênes sont le résultat d'investissements passés importants en plantation de 1800 à 1900 environ. Les objectifs économiques et sylvicoles de gestion impliqueront de fait une diminution probable de la surface d'habitat favorable. Notons que l'absence d'intervention serait à n'en pas douter bénéfique aux populations de Pic mar à court et moyen terme, mais sur le long terme, la majorité de ces peuplements de chênes sont voués à disparaître.

Une gestion dont l'ambition est d'être multifonctionnelle implique d'engager un renouvellement progressif de ces peuplements, un investissement fort au profit du Chêne sessile, mais doit aussi tenir compte de la nécessité d'assurer une transformation suffisamment progressive pour maintenir une population viable de Pic mar sur le massif.

Compte tenu des conditions stationnelles et des risques probables d'évolution climatique, les objectifs de l'aménagement à long terme fixe pour les peuplements de chênes un pourcentage de représentation de 63 % pour un âge d'exploitabilité de 160 ans pour un diamètre visé de 75 cm à 1,30 m de hauteur. Ces éléments permettent d'évaluer la surface théorique et d'équilibre à long terme d'habitat favorable pour le Pic mar.

Document ONF

En reprenant la cotation de la méthode utilisée pour évaluer l'intérêt fonctionnel des habitats du Pic, cela nous donne le résultat suivant :

Intérêt fonctionnel des peuplements pour l'habitat du Pic mar	Commentaire	Surface possible (ha)
Intérêt fonctionnel faible (1)		2058
Intérêt fonctionnel assez favorable (2)		1543.5
Intérêt fonctionnel favorable (3)		1029
Intérêt fonctionnel très favorable (4)	égal à la trame Vieux bois (avec Chêne)	600

Avec ce calcul théorique, la surface d'équilibre potentiellement assez favorable à très favorable serait de 3150 ha environ. Il faut bien évidemment être très vigilant sur ce chiffre et sa signification. Il est le reflet d'un état théorique dans le contexte d'une gestion sylvicole dynamique du Chêne où les objectifs de production sont forts. Nous considérons donc ce chiffre comme étant le minimum de surface d'habitat favorable à retenir pour ce massif.

Evolution probable de la surface d'habitat assez favorable à très favorable pour le Pic mar :

2009	Perspectives 2030	Perspectives long terme
3659 ha	3083 ha	3150 ha

Malgré la mise en place d'une trame de vieux bois, la surface d'habitat du Pic mar va diminuer sensiblement. Pour limiter l'impact prévisible sur les populations de Pic mar, il conviendra d'être particulièrement vigilant sur les points suivants :

- atténuer la perte de surface d'habitat par une amélioration de la qualité des habitats potentiels : diversification des structures verticales (favoriser le sous étage notamment), augmentation du nombre d'arbres morts et d'arbres « habitats » par ha
- à moyen terme (et donc pour les aménagements forestiers futurs), maintenir, dans la mesure du possible, un capital de surface d'habitat potentiellement favorable représentant plus des ¾ du résultat théorique à long terme (soit plus de 2362 ha), afin de maintenir une taille de population de Pic mar suffisante pour être viable à long terme.

Document ONF

Annexe 20

SYNTHESE

Analyse ONF – évolution et incidences liées à l'aménagement proposé / mesures de gestion et d'atténuation

Problématique globale de l'aménagement forestier

Forêt de forte potentialité de production de bois de qualité mais les essences principales sont peu adaptées aux stations et aux aléas climatiques. Forêt considérée comme globalement équilibrée au niveau du capital bois sur pieds. Les dernières tempêtes et les signes de dépérissements montrent la nécessité sylvicole d'une transformation progressive de la forêt. Déséquilibre des classes d'ages en particulier pour le Chêne. Enjeu écologique majeur sur ce massif nécessitant des mesures adaptées notamment pour la conservation des cortèges inféodées aux vieux peuplements et pour la conservation des habitats associés

Principales décisions

Réorientation des essences objectifs vers le chêne sessile principalement, avec un effort à court, moyen et long termes à faire en plantations. Conserver et favoriser le mélange des essences.

Poursuivre une gestion dynamique des peuplements forestiers (peuplements plus résilients – croissance plus rapide – structure plus diversifiée)

Récolte de bois visant le maintien du capital actuel (récolte équivalente au niveau de production annuelle)

Mise en place d'une stratégie spécifique et volontariste pour préserver un réseau ou une trame de vieux peuplements ayant pour objectifs de maintenir la diversité biologique liée aux phases mûres et de sénescences des habitats forestiers.

Engager une gestion conservatoire des sites d'intérêt écologique spécifique (landes, pelouses , mares…)

Incidences

Positives à long terme pour l'avenir de la forêt et dans l'objectif d'assurer ses fonctions sociale, économique et écologique. A court terme, il s'agit d'assurer une meilleure résilience de l'écosystème forestier face aux aléas climatiques en général.

Risque à court et moyen termes de réduction de la surface d'habitats pour des espèces comme le Pic mar, les chauves souris, les insectes saproxyliques, potentiellement atténué par la mise en place d'une trame de vieux bois importante, mais dont l'efficacité restera à confirmer. Cette situation est le résultat des circonstances de la gestion passée, aujourd'hui très favorable sur le plan écologique, mais difficilement tenable sur le plus long terme d'un point de vue sylvicole.

Précisions sur les mesures de gestion à objectif écologique / atténuation des incidences

Mise en place d'une stratégie de conservation d'une trame de vieux bois:
Gestion spécifique des zones cœurs : Division des Beaux Monts et du Mont du Tremble, Mares St Louis, RB des Grands Monts ILS ILV couvrant plus de 5% de la surface boisée
Gestion écologique des peuplements situés dans les zones humides d'intérêt patrimonial (141 ha)
Maintien d'arbres morts et d'arbres "habitats" dans les peuplements de BM, GB et TGB (instruction biodiversité).
Maintien d'arbres habitats (dimension importante ou intérêt écologique y compris dans les régénérations)
Maintien des bandes boisées systématiques le long des cours d'eau où une ripisylve bien structurée est présente (gestion irrégulière pied à pied ou par bouquet - coupes rase proscrites).
Maintien des bouquets d'aulnes et frênes dans les zones de suintements - résurgences dans les pentes

Gestion en futaie régulière par parquet des la zones de liaison entre la forêt de Compiègne et Laigue
Identification des sites d'intérêt écologiques spécifiques : classement en unité de gestion Hors sylviculture – mise en place d'une gestion adaptée sur 114 ha

Document ONF

Prélèvement Cerf FD Compiègne

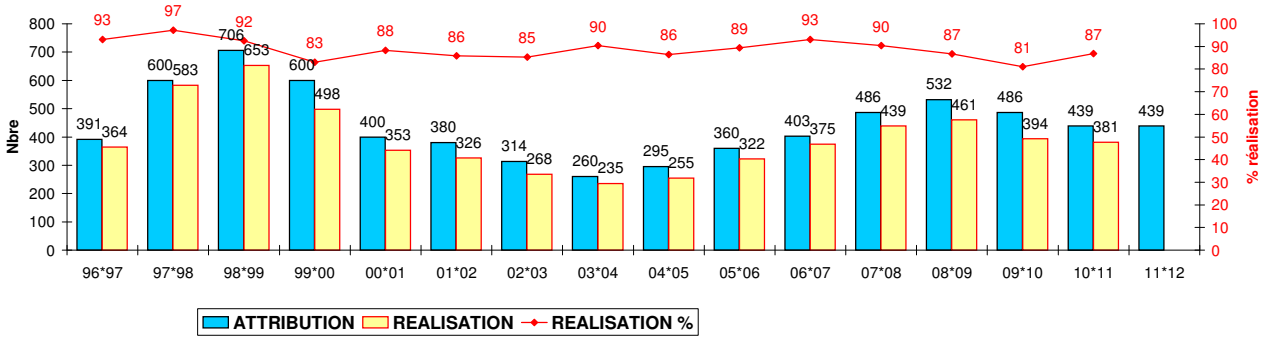

Prélèvements / 100 Ha

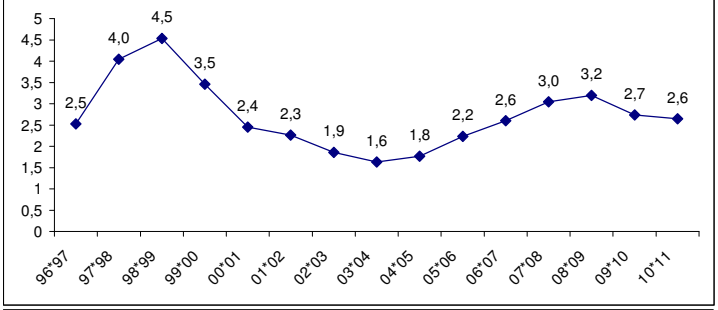

Prélèvement Cerf Massif 19 secteur 49

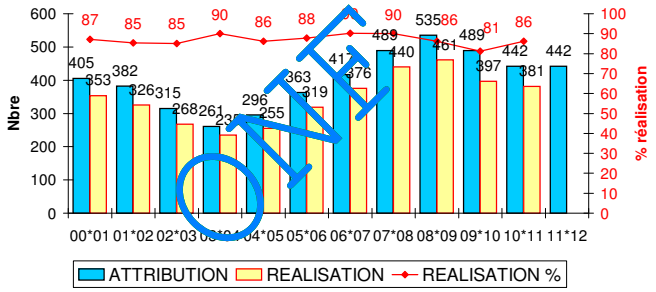

Détail du Prélèvement

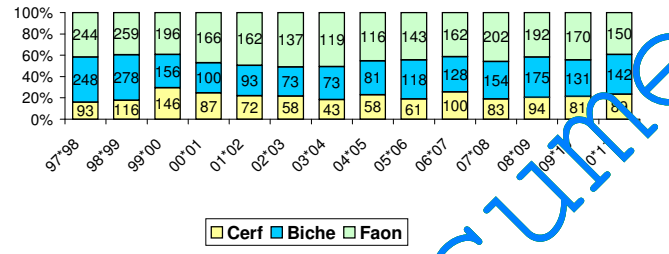

Indice Nocturne d'Abondance

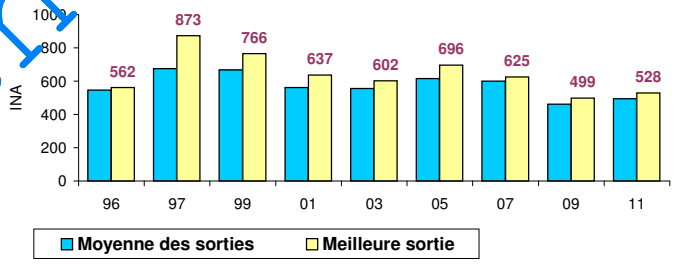

Etude du poids des faons

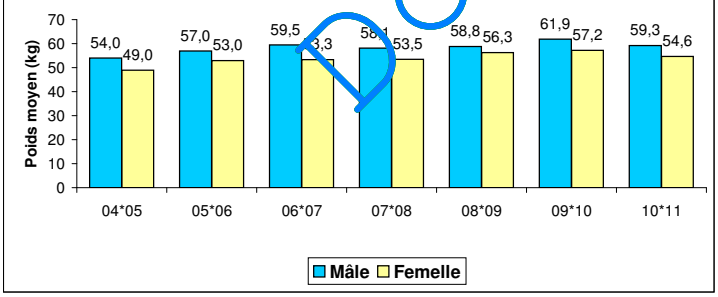

% Gestation des Biches

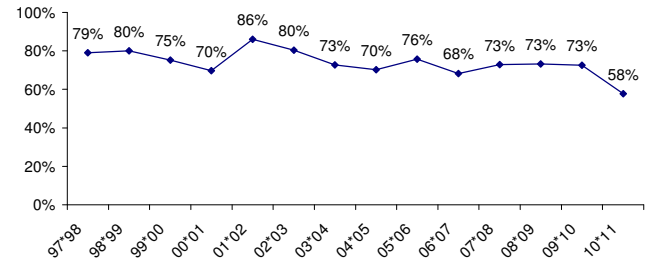

INDICE DE CONSOMMATION Forêt Domaniale de Compiègne

	IC GLOBAL	IC CHENE	IC CHARME	IC HETRE
2006	77%	56%	77%	23%
2007	77%	60%	73%	21%
2009	71%	56%	79%	20%
2011	75%	42%	77%	17%

Evolution IC Global FD COMPIEGNE

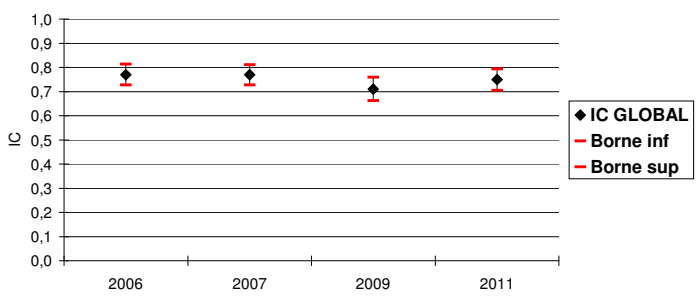

Document ONF

SOURCES ONF- Guillaume Gillon

Service Chasse
ONF Picardie

Prélèvement Chevreuil FD Compiègne

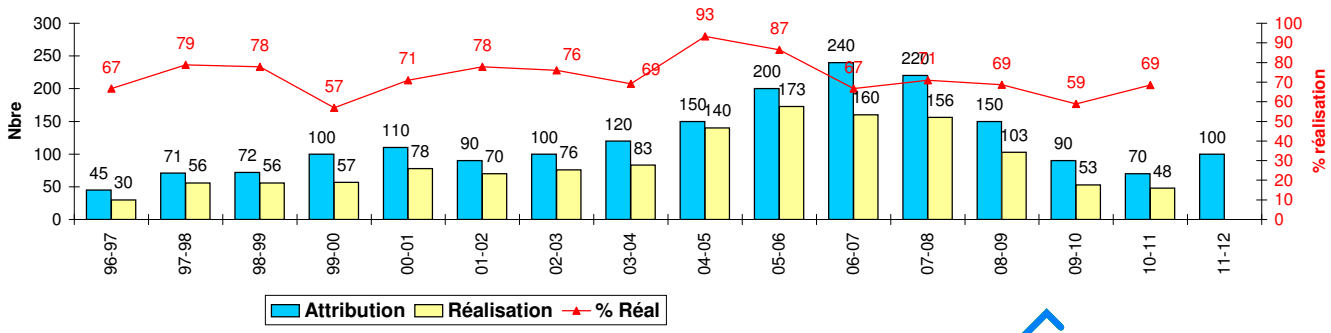

Détail Réalisation

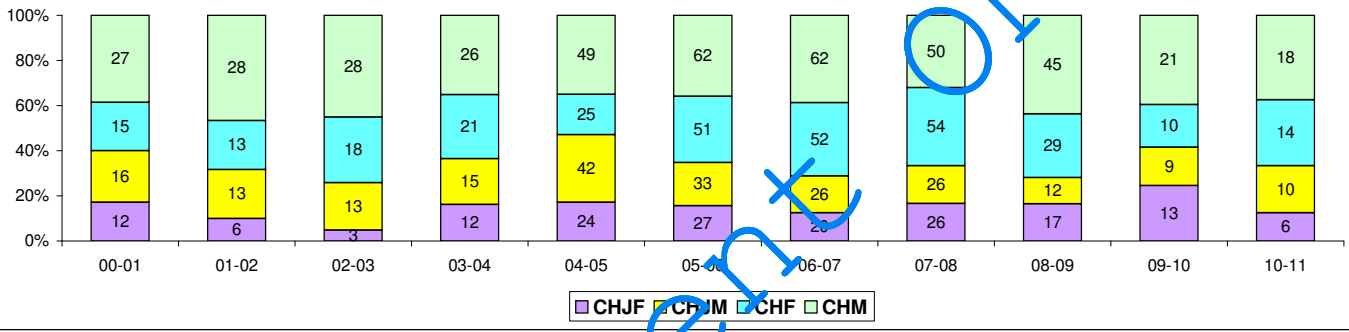

Prélèvement / 100 Ha

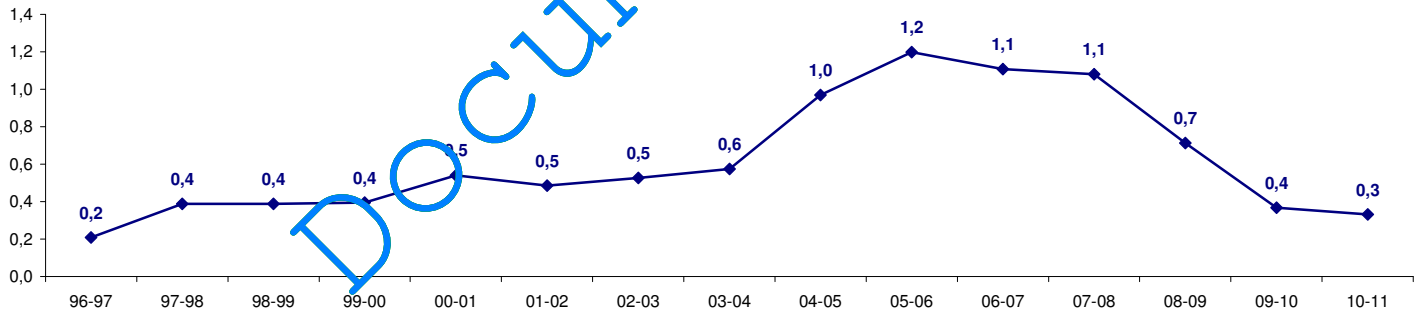

Indice Kilométrique d'Abondance

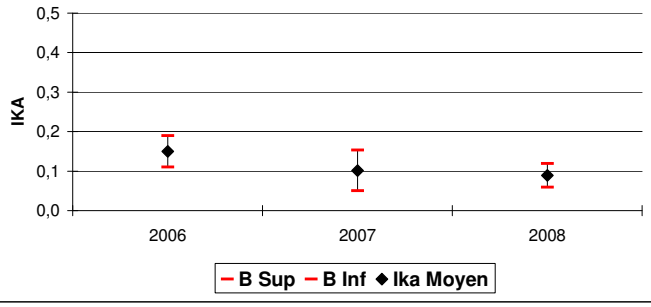

Etude du poids

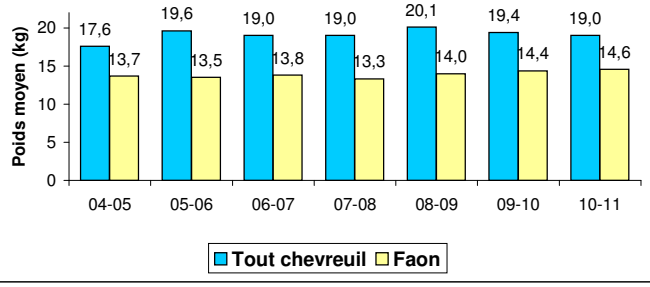

Document ONF

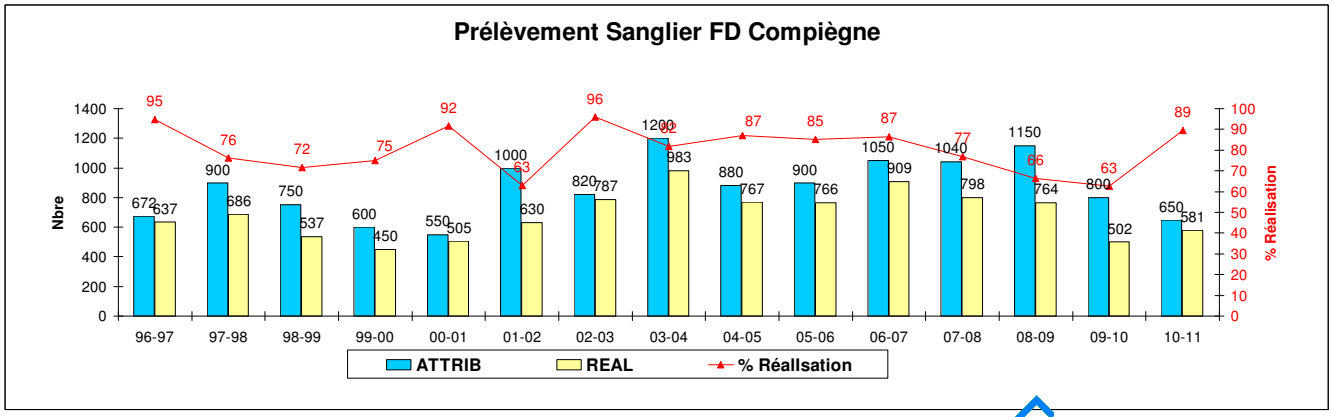

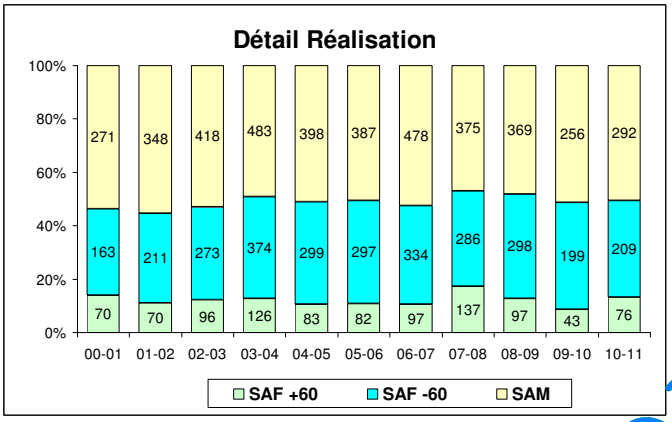

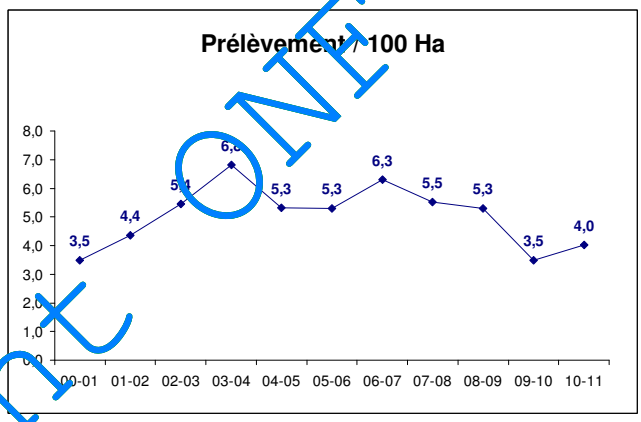

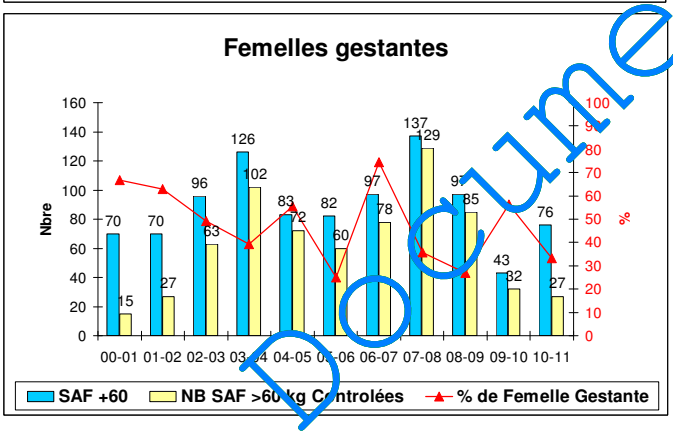

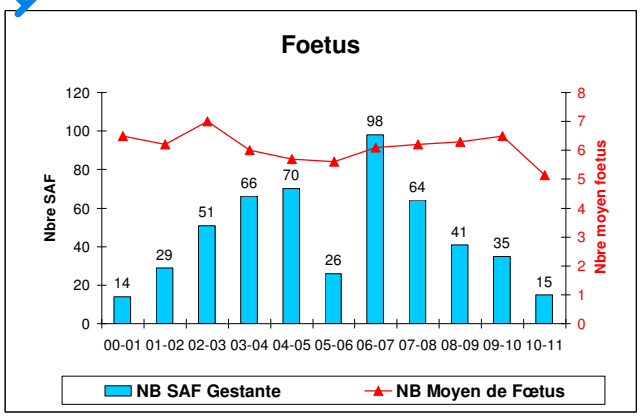

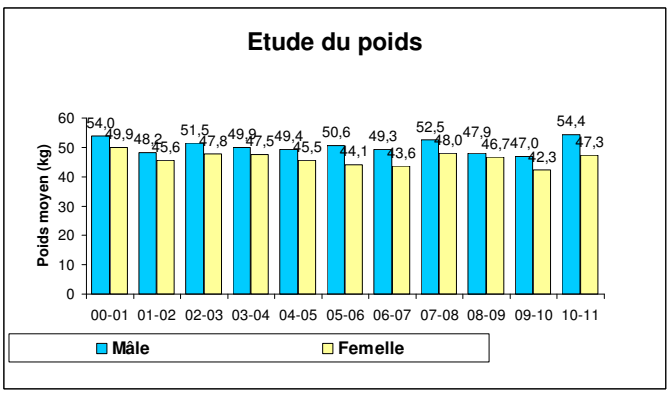

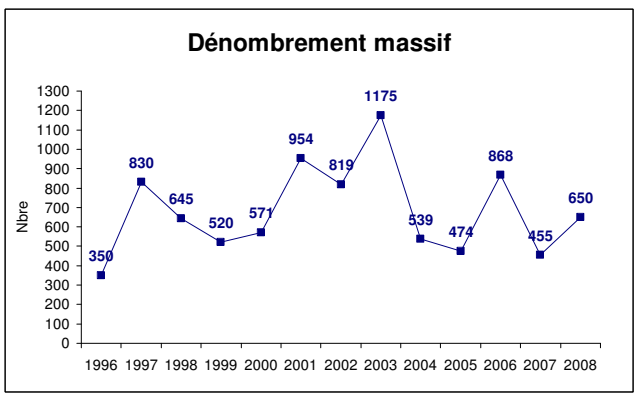

Document ONF

Consultation des élus des communes de situation et des communes limitrophes

Consultation préalable : Courrier envoyé le 16 juillet 2009 aux élus locaux (liste ci-dessous).

Titre	le	Appellation 1	Appellation 2	Ville
Monsieur	le	Président	Agglomération de la Région de Compiègne	COMPIEGNE Cedex
Monsieur	le	Président	Communauté de communes de la Basse Automne	VERBERIE
Monsieur	le	Président	Communauté de communes du Canton d'Attichy	ATTICHY
Monsieur	le	Président	Communauté de communes du Pays de Valois	NANTEUIL LE HAUDOUIN
Monsieur	le	Président	Conseil Général	BEAUVAIS Cedex
Monsieur	le	Maire	MAIRIE	BETHISY SAINT PIERRE
Monsieur	le	Maire	MAIRIE	CHOISY AU BAC
Monsieur	le	Maire	MAIRIE	COMPIEGNE CEDEX
Monsieur	le	Maire	MAIRIE	CUISE LA MOTTE
Monsieur	le	Maire	MAIRIE	LA CROIX SAINT OUEN
Monsieur	le	Maire	MAIRIE	MORIENVAL
Monsieur	le	Maire	MAIRIE	ORROUY
Madame	le	Maire	MAIRIE	PIERREFONDS
Monsieur	le	Maire	MAIRIE	REthONDES
Monsieur	le	Maire	MAIRIE	SAINT ETIENNE ROILAYE
Monsieur	le	Maire	MAIRIE	SAINT JEAN AUX BOIS
Monsieur	le	Maire	MAIRIE	SAINT SAUVEUR
Monsieur	le	Maire	MAIRIE	TROSLY BREUIL
Monsieur	le	Maire	MAIRIE	VERBERIE
Monsieur	le	Maire	MAIRIE	VIEUX MOULIN
Monsieur	le	Président	Association du Pays Compiégnois	COMPIEGNE Cedex
Monsieur	le	Maire	MAIRIE	CHELLES
Monsieur	le	Maire	MAIRIE	BIENVILLE
Monsieur	le	Conseiller Général	Canton de Compiègne Nord	BEAUVAIS Cedex
Monsieur	le	Conseiller Général	Canton de Compiègne Sud Est	BEAUVAIS Cedex
Monsieur	le	Conseiller Général	Canton d'Attichy	BEAUVAIS Cedex
Monsieur	le	Conseiller Général	Canton de Crépy en valois	BEAUVAIS Cedex
Monsieur	le	Député de l'Oise	5e circonscription	Paris 07 SP
Monsieur	le	Député de l'Oise	6e circonscription	Paris 07 SP

Document ONF

Bilan de la consultation préalable :

Cette consultation a suscité les réponses (ordre chronologique) de :

- la commune d'Orrouy portant notamment sur la gêne produite par la fermeture d'une route et le mauvais état d'une autre (une réponse leur a été faite),
- la commune de St Jean aux bois exprimant leurs attentes sur l'information des coupes, la remise en état des chemins après coupe et la propreté de la forêt ainsi que le projet de sentier d'accès handicapé pour se rendre au vieux chêne de St Jean,
- l'agglomération de la région de Compiègne, insistant sur l'importance de la forêt dans le développement touristique local, avec un souhait d'augmenter le réseau de pistes cyclables et de poursuivre le projet de réhabilitation du site de St pierre en Chastres,
- la commune de Chelles, reprenant les fondamentaux de la gestion durable multifonctionnelle (l'équilibre faune-flore, le rôle social de la forêt, le paysage, l'adaptation aux changements climatiques, la protection des zones humides, la communication Grand public) et exprimant le refus d'un projet de RBI dans les sites les plus fréquentés,
- la commune de Verberie, sans remarques sur la forêt mais signalant le projet de complexe touristique, le long de l'Oise, en bordure de la forêt domaniale.

ANNEXE 22

Consultation des élus des communes de situation et des communes limitrophes

Réunion de concertation en comité de massif le 30 juin 2009

➢ *Liste des invités*

▪ Services de l'Etat, délégations et fédérations

- Monsieur le directeur régional Picardie de l'office national des forêts
- Monsieur le directeur départemental de l'Equipement et de l'Agriculture
  Service environnement - forêt
- Monsieur le directeur départemental de l'Equipement et de l'Agriculture
  Service d'aménagement territorial de Compiègne
- Monsieur le directeur départemental de l'Equipement
- Monsieur le directeur régional de l'Environnement
- Monsieur l'architecte des Bâtiments de France,
- Monsieur le conservateur général du château de Compiègne
- Monsieur le délégué départemental de l'Office National de la Chasse
- Monsieur le délégué interrégional de l'office national de l'eau et des milieux aquatiques
- Madame la déléguée régionale au Tourisme
- Monsieur le chef de la division de l'office national des forêts
  Unité spécialisée études et développement
- Monsieur le chef du service de l'arrondissement d'aménagement territorial de Compiègne
- Monsieur le commissaire de police,
- Monsieur le commandant de la compagnie de gendarmerie de Compiègne
- Monsieur le chef de corps du centre de secours principal de Compiègne
- Monsieur le président de la chambre d'agriculture
- Monsieur le président de la fédération départementale des chasseurs
- Monsieur le président de la fédération de l'Oise pour la pêche et la protection du milieu aquatique

▪ Elus

- Monsieur le président du Conseil Général de l'Oise
- Monsieur le conseiller général du canton de Compiègne Nord
- Monsieur le conseiller général du canton de Compiègne Sud-Est
- Monsieur le conseiller général du canton d'Attichy
- Monsieur le conseiller général du canton de Ribécourt
- Monsieur le président de la communauté d'Agglomération de la Région de Compiègne
- Monsieur le président de la communauté de communes du canton d'Attichy
- Monsieur le maire de Béthisy-Saint-Pierre (sous-couvert de M. le sous-préfet de Senlis)
- Monsieur le maire de Morienval (sous-couvert de M. le sous-préfet de Senlis)
- Monsieur le maire d'Orrouy (sous-couvert de M. le sous-préfet de Senlis)
- Monsieur le maire de Choisy-au-Bac
- Monsieur le maire de Compiègne
- Monsieur le maire de Cuise-la-Motte
- Monsieur le maire de La Croix Saint Ouen
- Madame le maire de Pierrefonds
- Monsieur le maire de Saint Etienne Roilaye
- Monsieur le maire de Saint Jean aux Bois
- Monsieur le maire de Saint Sauveur
- Monsieur le maire de Trosly Breuil
- Monsieur le maire de Vieux Moulin

…/…

▪ Organismes, associations et personnalités qualifiées

- Monsieur le président du Regroupement des Organismes de Sauvegarde de l'Oise

Document ONF

Consultation des élus des communes de situation et des communes limitrophes

- Monsieur le président de l'association Oise-Nature
- Monsieur le président de l'association Picardie-Nature
- Monsieur le président de la société pour la protection de la forêt de Compiègne
- Monsieur le président de l'association des amis des forêts de Laigue, d'Ourscamps de Carlepont et de Compiègne
- Madame la présidente de l'association pour la défense de la forêt de Compiègne
- Madame la présidente de l'association Vieux-Moulin protection patrimoine et marais
- Madame Liliane Desvouas, présidente de l'association « Le Hêtre »
- Monsieur Eric Bas, président du centre permanent d'initiative pour l'environnement des Pays de l'Oise

- Monsieur le président du comité départemental de la randonnée pédestre de l'Oise
- Monsieur le président du comité départemental du Tourisme
- Monsieur le président du comité régional olympique et sportif
- Monsieur le président de l'association interrégionale de manifestations équestres sportives
- Madame Martine Tailledet, guide conférencière au château de Compiègne
- Monsieur le directeur du centre régional de la propriété forestière Nord Picardie

- Monsieur le président du groupement d'intérêt cynégétique agricole, sylvicole et touristique de la forêt de Compiègne
- Monsieur le président du groupement d'intérêt cynégétique agricole, sylvicole et touristique des massifs de Laigue, Ourscamps, Carlepont et ses environs,
- Monsieur le président du syndicat des exploitants forestiers et scieurs de l'Oise
- Monsieur le président du syndicat des propriétaires forestiers sylviculteurs de l'Oise
- Monsieur Jean-Marc Peneau, expert forestier

- Madame la directrice du centre régional de phytosociologie, conservatoire national de Bailleul
- Monsieur Michel Denis, éthologue (au CEMAGREF)
- Monsieur Jean-Claude Bocquillon, vice-président de la société d'entomologie de Picardie
- Monsieur le président du conservatoire des sites naturels de Picardie

- Madame Monique de Rothschild, « La Futaie des Amis »
- Monsieur Guy Harlé d'Opnove, lieutenant de louveterie

➢ *Les principaux points soulevés lors de cette présentation :*

- ➢ Pourquoi pas plus de résineux?
- ➢ Quid de la remise en état des chemins?
- ➢ Quid des Beaux Monts? (statut)?

➢ *Conclusion :*

Bien qu'ayant manifesté plusieurs questions, les personnes présentes ont été satisfaites de la présentation de l'analyse de la forêt et de sa gestion passée et ont accepté les grandes orientations esquissées (davantage de chêne sessile, par plantation, définition de zones d'accueil du public prioritaires, poursuite de la protection écologique des milieux et espèces sensibles de la forêt).

Document ONF

ANNEXE 22

Consultation des élus des communes de situation et des communes limitrophes

Courrier envoyé le 28 janvier 2010 à l'Architecte des Bâtiments de France, suivi d'une réunion le 11 janvier 2011 avec une personne de son service (M. Guggisberg), sans suite donnée par l'ABF.

Réunions de présentation finale

- Atelier "Coupes" du Comité de massif le 27 mai 2011
- Comité de massif le 6 juillet 2011 (même liste d'invités qu'en juin 2009)
- Réunion en mairies avec les élus (Vieux Moulin : 16 mai 2011, Agglomération de la région de Compiègne : 28 juin 2011, Communauté de Communes du Canton d'Attichy : 23 juin 2011, Pierrefonds : 6 juin 2011)
- Réunion avec les habitants (Vieux Moulin : 10 juin 2011, St Jean : 4 novembre 2011 , Pierrefonds : 30 juin 2011, Lacroix St Ouen et St Sauveur 29 septembre 2011)
- Exposition Grand Public au Pavillon Eugénie les 4 et 5 juin 2011
- Conférence de Presse le 16 juin 2011
- Assemblée Générale de Pro Sylva : 10 septembre 2011
- Assemblée Générale de la Société pour la Protection de la Forêt de Compiègne : 25 novembre 2011
- Réunion de mi-saison avec les adjudicataires de Chasse : 20 décembre 2011

- *Les principaux points soulevés lors de ces présentations :*

  - Remise en état des chemins
  - Stockage des bois "moins longs ou moins visibles", "moins volumineux", "plus propres"
  - Plus d'information sur les coupes, leur délai...
  - Ouverture des Beaux Monts au Grand Public
  - Agrandissement du réseau de pistes cyclables
  - Pas d'éléments rectilignes dans le paysage

- *Conclusion :*

  Les personnes présentes sont très heureuses d'être informées et adhèrent aux décisions prises mais s'inquiètent de la manière dont elles seront mises en oeuvre. D'où une proposition de l'ONF d'être vigilant **dans les zones les plus sensibles** à :
  - la qualité des exploitations,
  - la communication préalable aux coupes
  - les mesures paysagères concertées.

Document ONF